

Catasto Speleologico Ligure



SOCIETÀ
SPELEOLOGICA
ITALIANA

C A T A S T O delle G R O T T E D ' I T A L I A

Regione

LI

Provincia

SP

Numero

1208

Spec.

Data aggiornamento

14/02/2020

Nome

LA PALADINA

Sinonimi

Comune:

LA SPEZIA

Località

COREGNA

Monte

Valle

Area carsica

SP38 - LAMA DI LA SPEZIA

Terreno geologico

Età

Sviluppo reale

45

Sviluppo planimetrico

-

Estensione

-

Dislivello positivo (+)

0

Dislivello negativo (-)

18

Dislivello totale

18

Carta	Edizione	Quota alt.	Longitudine
IGM 1:25000 Geografiche M.Mario (OVEST)		220	2°38'50" Ovest di Monte Mario
Specifica		Quota cart.	Latitudine
			44°4'36 N
Valutazione dato		Quota GPS	
posizionamento storico, posizione e quota non corrispondono		0	

Note

Idrologia

Andamento

DISCENDENTE

Percorribilità

Sequenza pozzi

Data rilevamento

Rilevatori

Itinerario di accesso

Da Acquasanta prendere la strada per Campiglia dopo circa 2,5 km si parcheggia in corrispondenza di un secco tornante sulla destra. Da qui parte un sentiero che segue una vecchia strada di cava. l'ingresso si apre sotto la strada di cava tra rovi e cespugli

Bibliografia

Riferimenti a Censimenti Speciali

Informazioni aggiuntive

1208 LI SP — La Paladina

Com. La Spezia

Loc. Coregna

Lat. 44° 05' 2",5

U.T.M. 32T NP 6522 8178

S. 45

Bibl.: —.


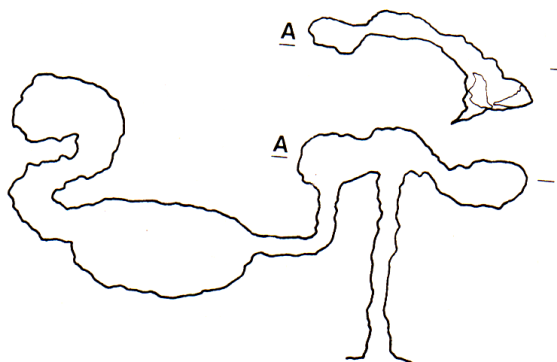
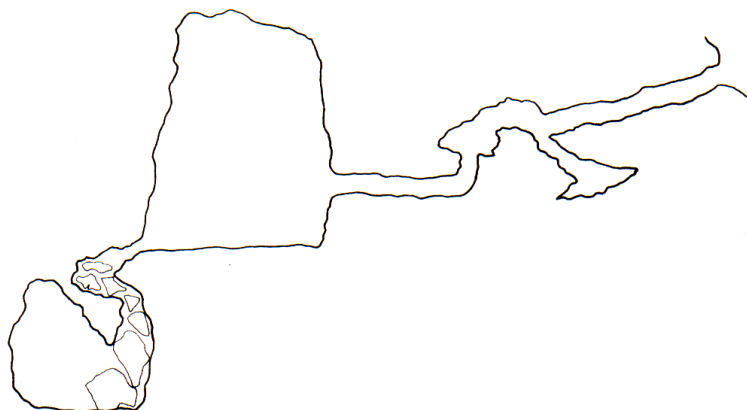
Fraz. Coregna

I.G.M. 95 II NO La Spezia

Long. 2° 38' 21"

Q. 240

D. +0, -18



1208 - S - P