

559

SV

SV

CATASTO SPELEOLOGICO LIGURE

N.° 559 Li (SV)

GROTTA DELL'ARMA TANONA

.....

.....

.....

3 BIBLIOGRAFIA

Per ogni citazione di Opera pubblicata riportare: COGNOME Nome (autore), anno, "Titolo opera", Casa editrice o Periodico, Città, n° volume (n° fascicolo), pagine inizio e fine.

Per ogni citazione di Opera inedita riportare: COGNOME Nome (autore), anno di riferimento, "Archivio di Gruppo o persona", oppure "Titolo dell'opera", altri eventuali riferimenti atti al suo reperimento.

A tali indicazioni far seguire tra parentesi i dati analitici dell'opera, con la seguente codificazione (sottolineati i dati completi):
 Posizione e coordinate = Posiz ; itinerario d'accesso = Itin ; descrizione interna = Descr ; rilievo = Ril ;
 fotografie = Fot ; geologia = Geo ; mineralogia = Min ; idrologia = Idro ; meteorologia = Meteo ; biologia = Bio ;
 medicina = Med ; paleontologia = Palon ; paleontologia = Palet ; storia = Sto ; folklore = Folk ; religione = Relig ;
 utilizzazione attuale = Uso ; storia delle esplorazioni = Esplo.

Stalattiti e Stalagmiti, 1970 (Boll. int. R. S. Savonese)
 N. 8 pag. 13 (posiz.)

CLAUDIO MASSA 1974 « LE GROTTEDITOIRANO » TESI DEL CORSO DI LAUREA IN

LETTERE DELL'UNIVERSITA' DI GENOVA A.A. 1973/74

P. (POSIZ, ITIN, DESCR, RIL, PALON, PALET, BIO, STO, FOLK, ESPLD)

RICHIAMO AD AGGIORNAMENTI (indicare il n° della scheda allegata e l'anno di sua compilazione)

Compilatore, suo indirizzo

SEBASTIANO MASSA (GRUPPO)

SPELEOLOGICO

1980

anno di compilazione

SAVONESE

Visto del responsabile regionale del Catasto delle Grotte Italiane



SOCIETA' SPELEOLOGICA ITALIANA

Catasto delle grotte d'Italia

SCHEDA RIASSUNTIVA DATI PER SINGOLE CAVITA'

1 DATI DI IDENTIFICAZIONE

N° di Catasto

559 / _____

LI

SV

(a,b,..bis..)

Regione

Provincia

Comune

TOIRANO

Località

MONTIEMBRANUMET

Monte

RAVINET

Valle

VARATELLA

Carta I.G.M.

92 3 NE / _____

Quota 710

- indicata sulla carta
- dato sicuro
- dato approssimato
- dato dubbio
- cav. indicata sulla carta
- dato sicuro
- dato approssimato
- dato dubbio

Posizione (carta IGM)

4° 16' 01" _____ 44° 09' 22" _____

Altre carte e

relative coordinate

- cav. indicata sulla carta
- dato sicuro
- dato approssimato
- dato dubbio

RICHIAMI AD ANOMALIE (inclusi nel fascicolo sotto forma di schede, di cui si indica il numero che le contraddistingue)

Nome locale della grotta, altri nomi

GROTTA DELL'ARMA TANONA

Proprietario o concessionario del fondo e suo indirizzo (da compilare quando esistono limitazioni d'accesso)

Terreno geologico

periodo/sottoperiodo

TRIAS LADINICO DOLOMIE MONTE S PIETRO

2 CARATTERISTICHE INTERNE

E' esplorata?

- si
- parte
- no

E' rilevata?

- si
- parte
- no

Prosegue?

- si
- forse
- no

sviluppo spaziale (m) _____

dislivello posit. (m) _____

dislivello negat. (m) _____

Grotta turistica? si parte no

Termale curat.? si parte no

Adibita a usi? si parte no

Cavità artificiale? si parte no

Livello di documentazione (si, parziale, no)

Itiner. accesso si p. no

Descriz. interno si p. no

Docum. fotog. si p. no

Studio geol. si p. no

Ricerc. mineral. si p. no

Studio idrolog. si p. no

Studio meteor. si p. no

Ricerc. mediche si p. no

Ricerc. paleon. si p. no

Ricerc. paletn. si p. no

Notizie storic. si p. no

Notizie folklor. si p. no

Uso relig. si p. no

Utilizz. attuale si p. no

Proprietà idriche della cavità

assorbente perm temp no

emittente perm temp no

corsi interni perm temp no

rami fossili si no

termale si no

ghiaccio o neve perm temp no

difficoltà vertic.: n° pozzi/salti _____

occorrono corde si no

scale occorrenti (totale in metri) _____

Percorribilità

difficoltà idriche: n° laghi/bacini _____

n° sifoni _____

occorrono imbarcaz. si no

occorrono respirat. si no

altre difficoltà _____

Pericoli

- sempre
- stagion.
- impreved.
- eccez.
- no

- sempre
- stagion.
- impreved.
- eccez.
- no

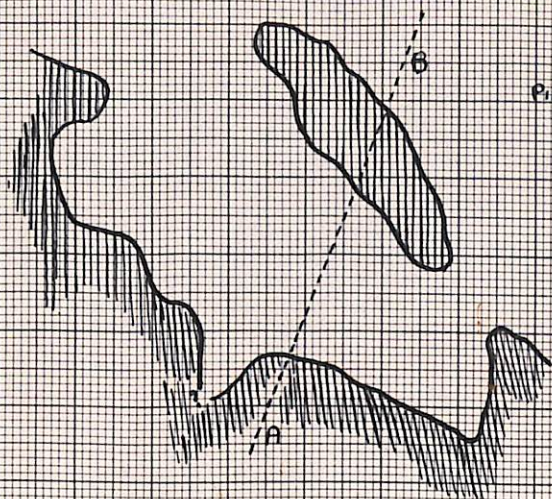
- sempre
- stagion.
- impreved.
- eccez.
- no

- sempre
- stagion.
- impreved.
- eccez.
- no

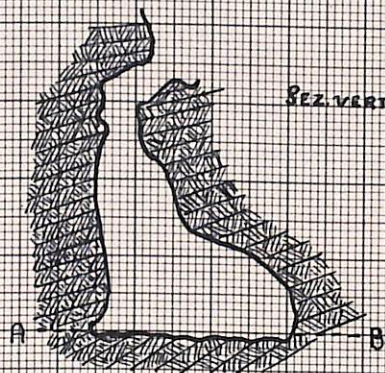
commenti in chiaro

GROTTA DELL'ARMA TANONA

559 R.



PIANTA



SEZ. VERT.



rel.: S. Zucchiatti
S. Massa



.Gruppo Speleologico Savonese,
Savona.

N° ..559 *R*

SCHEDA SPELEOLOGICA

Regione ...~~Liguria~~... Provincia ...~~Savona~~... Comune ...~~Torrazzo~~...

Nome indigeno : GROTTA DELL'ARMA TANONA

Sinonimi :

Tipo di cavità : orizzontale a tre ingressi

Segno convenzionale a

Località : Monte Ravinet

Foglio N° 92 Quadrante III NE

Tavoletta. Zuccarello

Long.ne 4°16'01" Lat.ne 44°09'22"

Possibilità di accesso :

Tipo di ingresso :

Quota ingresso : m 710 ca. Quota terminale :

Profondità pozzi :

Sviluppo complessivo : m 10

Larghezza massima : m 6 minima :

Altezza massima : m 7 minima :

Percorribilità interna :

Bibliografia :

Note :

il compilatore

Massa
.....
(Sebastiano Massa)



GROTTA DELL'ARMA TANONA (descrizione)

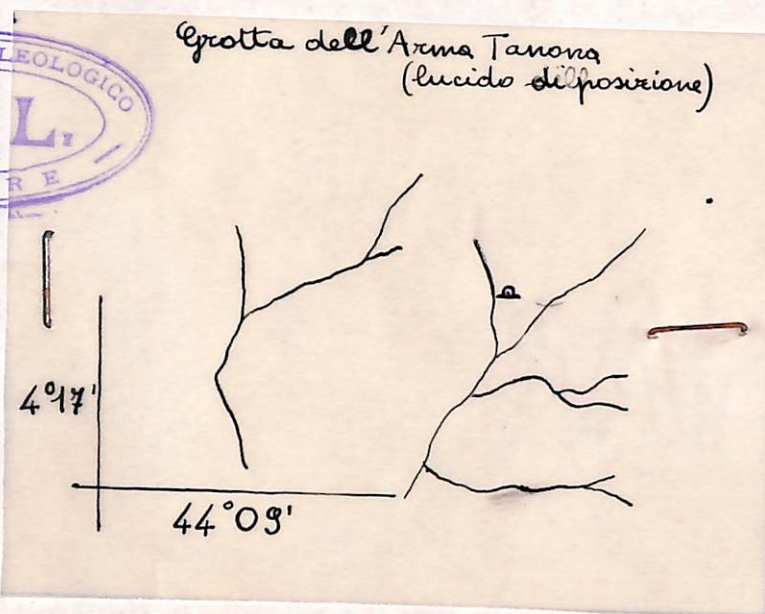
E' una caratteristica cavità dotata di tre ingressi, di cui uno a camino; l'ingresso di destra, di forma vagamente triangolare, è quello di dimensioni maggiori; quello di sinistra è basso e oblungo; l'ingresso a camino è situato quasi nella parte centrale dell'unica camera che costituisce la grotta. Una bella colata calcarea è situata al di sotto del camino. Il terreno è ricoperto da uno strato di deposito terroso.

(S.Massa)

- - - - -



Grotta dell'Arma Tanona
(luogo di posizione)



559 LI - GROTTA DELL' ARMA TANONA

(SV)

- Bodiano, Monte Ravinet

- Zuccardo, 92 III NE, $4^{\circ} 16' 01''$, $44^{\circ} 09' 22''$

- Q. 710 ca

S. Massa - G. S. Savonese