

455

SP

CATASTO · SPELEOLOGICO LIGURE

N.º 455 Li (SP)

SPRUGOLA DELLA BREDA

3 BIBLIOGRAFIA

Per ogni citazione di Opera pubblicata riportare: COGNOME Nome (autore), anno, "Titolo opera", Casa editrice o Periodico, Città, n° volume (n° fascicolo), pagine inizio e fine.

Per ogni citazione di Opera inedita riportare: COGNOME Nome (autore), anno di riferimento, "Archivio di Gruppo o persona", oppure "Titolo dell'opera", altri eventuali riferimenti atti al suo reperimento.

A tali indicazioni far seguire tra parentesi i dati analitici dell'opera, con la seguente codificazione (sottolineati i dati completi): Posizione e coordinate = Posiz ; itinerario d'accesso = Itin ; descrizione interna = Descr ; rilievo = Ril ; fotografie = Fot ; geologia = Geo ; mineralogia = Min ; idrologia = Idro ; meteorologia = Meteo ; biologia = Bio ; medicina = Med ; paleontologia = Palon ; paleontologia = Palet ; storia = Sto ; folklore = Folk ; religione = Relig ; utilizzazione attuale = Uso ; storia delle esplorazioni = Esplo.

SOCIETA' SPELEOLOGICA ITALIANA Catasto delle grotte d'Italia

SCHEDA RIASSUNTIVA DATI PER SINGOLE CAVITA'

1 DATI DI IDENTIFICAZIONE
N° di Catasto: 455 /
Regione: LI Provincia: SP
Comune: LA SPEZIA
Località: MADONNA DELL'OLMO
Monte: S. CROCE
Valle:
Carta I.G.M.: Foglio 85, Quadr. Tavoleta (bis,...) Anno ediz. 2, Quota 367 m s.l.m.
Posizione (carta IGM): Longitudine Monte Mario 2° 38' 16" OVEST, Latitudine NORD 44° 05' 32"
Altre carte e relative coordinate:
RICHIAMI AD ANOMALIE (inclusi nel fascicolo sotto forma di schede, di cui si indica il numero che le contraddistingue)
Nome locale della grotta, altri nomi: SPRIGOLA DELLA BREDA
Proprietario o concessionario del fondo e suo indirizzo (da compilare quando esistono limitazioni d'accesso)
Terreno geologico periodo/sottoperiodo: TRIAS RETICO

2 CARATTERISTICHE INTERNE
E' esplorata? si parte no
E' rilevata? si parte no
Prosegue? si forse no
sviluppo spaziale (m) 15 + dislivello posit. (m) - dislivello negat. (m) 11
Grotta turistic? si parte no
Termale curat.? si parte no
Adibita a altri usi? si parte no
Cavità artific? si parte no
Livello di documentazione (si, parziale, no)
Itiner. accesso: si p. no
Descriz. interno: si p. no
Docum. fotog.: si p. no
Studio geolog.: si p. no
Ricerca mineral.: si p. no
Studio idrolog.: si p. no
Studio meteor.: si p. no
Ricerca biolog.: si p. no
Ricerca mediche: si p. no
Ricerca paleon.: si p. no
Ricerca paletn.: si p. no
Notizie storic.: si p. no
Notizie folklor.: si p. no
Uso relig.: si p. no
Utilizz. attuale: si p. no
Storia esplor.: si p. no
Proprietà idriche della cavità: assorbente perm temp emittente perm temp corsi interni perm temp rami fossili perm temp termale perm temp ghiaccio o neve perm temp
Percorribilità interna: difficoltà vertic.: n° pozzi/salti, difficoltà idriche: n° laghi/bacini, n° sifoni, scale occorrenti (totale in metri), occorrono imbarcaz., occorrono respirat.
Pericoli: accesso pericol. sempre stagion. impreved. eccez., alluvioni interne sempre stagion. impreved. eccez., franamenti interni sempre stagion. impreved. eccez., altro pericolo sempre stagion. impreved. eccez.
commenti in chiaro

RICHIAMO AD AGGIORNAMENTI (indicare il n° della scheda allegata e l'anno di sua compilazione)

Compilatore, suo indirizzo

anno di compilazione

Visto del responsabile regionale del Catasto delle Grotte Italiane



Li 455

SP

Sprungola della Breda

La Spezia, Madonna dell'Olmo, Monte Sta. Croce

La Spezia 95 II NO $2^{\circ} 39' 16''$ $44^{\circ} 05' 32''$

CP m 300 in dir. 332° (N?) del Santuario Madonna dell'Olmo

CUTH

Q. 367

D -11

Lp Ls 15

Svp Svs

N. d. r. calcare infraliossico del retico

(CAT)

Cons. d. sch. Mario Reini 23-7-66 . Mem. a cat. da Pedrolini, G.S.

con "La Pipistrelli" - La Spezia 1967

Dim. iogr. 3,5 x 0,5

A.P. verticale

P.I. facile

P₂ esterno m. 9

A.O. Porta da 15 m. e scala da dieci

E Completa 23-4-66 gruppo sp. "H P. fischelli"

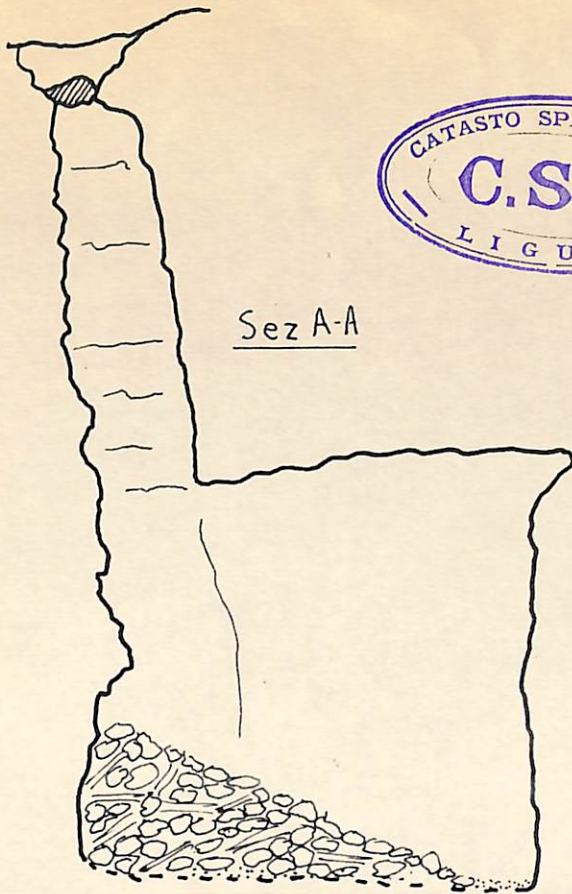
R Marmi Melilli 23-4-66 sc. 1/100 Banda, rotella metrica e stam. van

NS roccioso

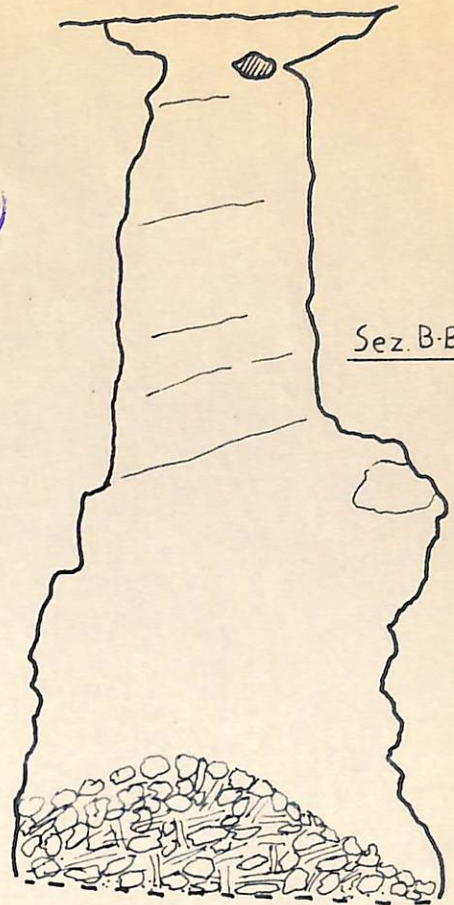
NI roccioso e detritico

Pompey? Nessuna

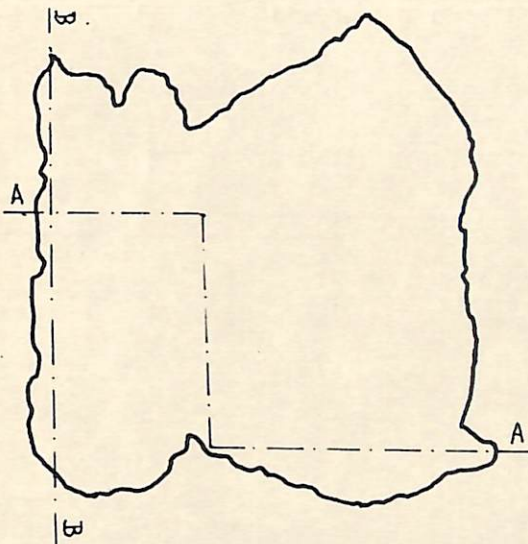
Folc. : Etimologia: il nome è ^{stip} dato alla cavità dal f.s. "S. Pipistrelli" per la presenza di alcune tande a mano del tipo Breda



Sez A-A



Sez B-B



Pianta

- : massi
- : detriti
- : argilla

Ril. : Melilli - Meini

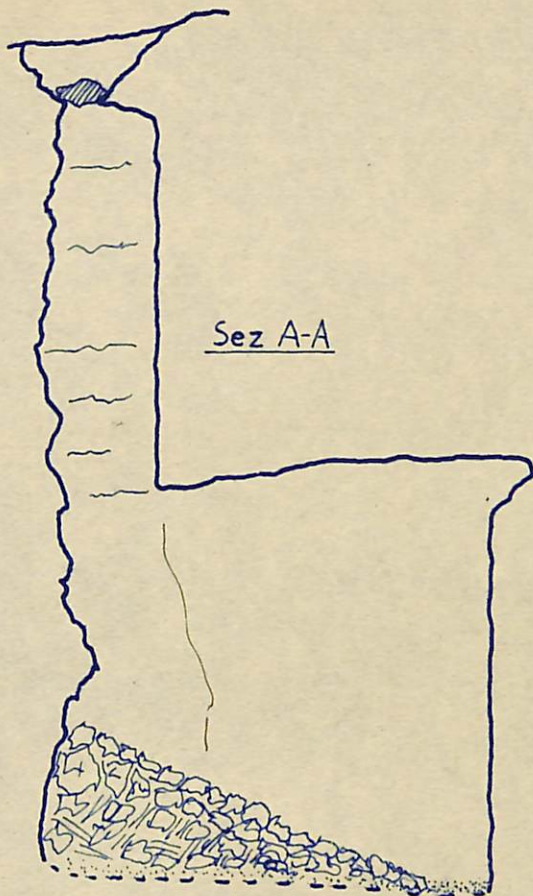
Dis: Melilli

Scala 1:100

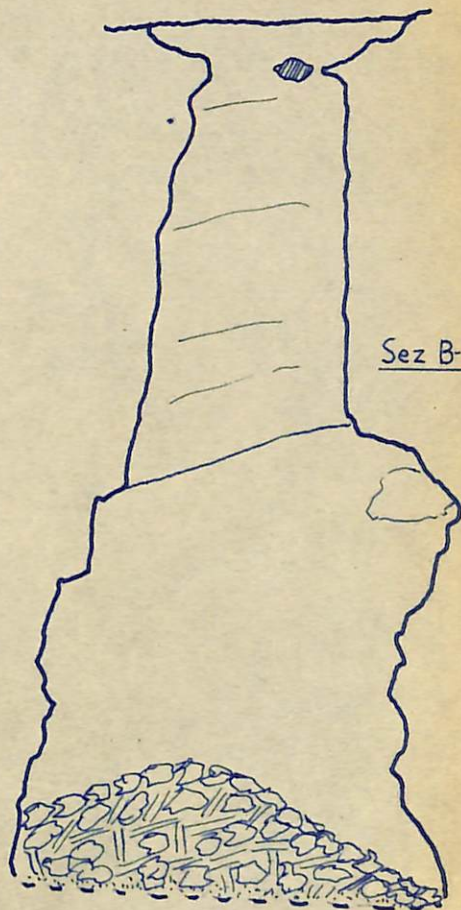
SPRUGOLA della BREDA

455 Li

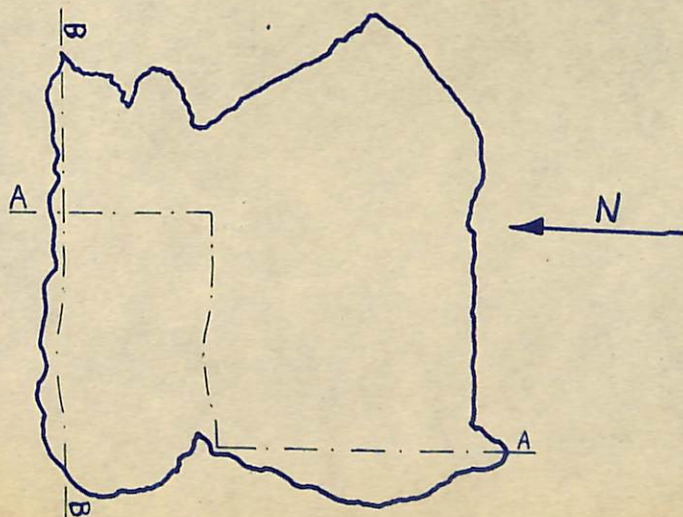
LA SPEZIA
Monte S. Croce.
Loc: Madonna dell'OLMO



Sez A-A





Sez B-B




Pianta

Scala 1:100
0 1 2 3 m

 : massi

 : detriti

 : argilla

Ril: Melilli-Meini 23-4-1966

Dis: Melilli E.

N° ~~4~~.55.Li (SP) - SPRUGOLA della BREDA

Provincia: La Spezia - Comune: La Spezia - Località: Madonna dell'Olmo, monte S. Croce -

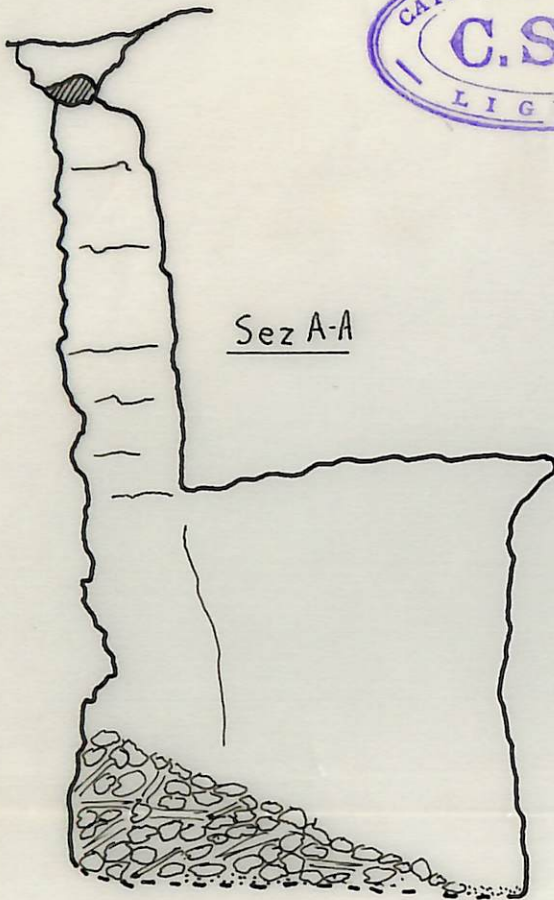
La Spezia 95 II NO, 2° 39' 26", 44° 05' 32" - Quota ingresso: 367 m. - Lunghezza totale 15 m. -

Profondità: 11 m. - Pedrolini -

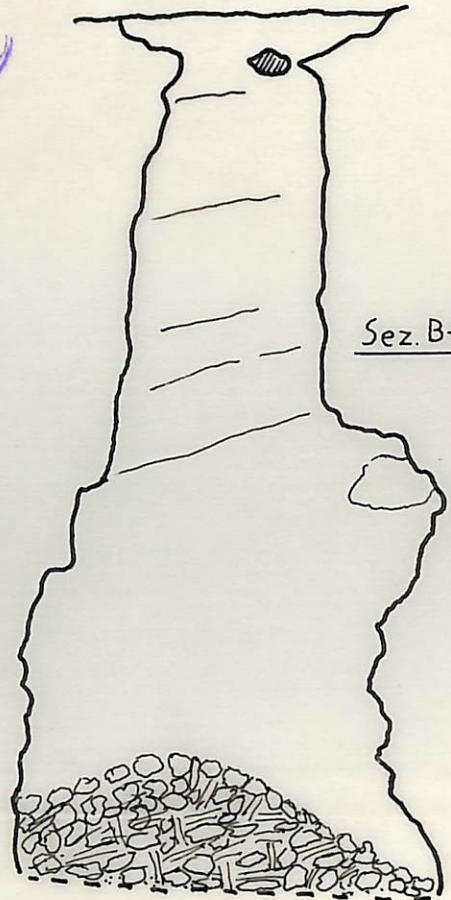


455 Li

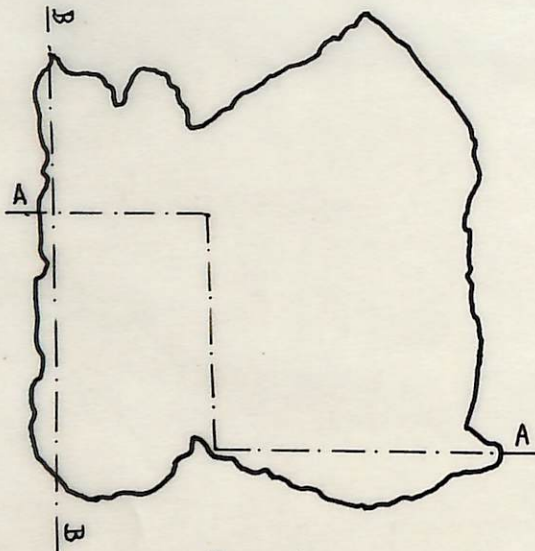
SPRUGOLA della BREDA






Sez A-A



Sez. B-B



Pianta

-  : massi
-  : detriti
-  : argilla

Ril. : Melilli - Meini

Dis: Melilli

Scala 1:100