

437

SV

CATASTO SPELEOLOGICO LIGURE

N.° 437 Li (SV)

GROTTA DELL MULINO

.....
.....
.....

DENOMINAZIONE DIALETTALE

SINONIMI DIALETTALI

NOME ITALIANO

GROTTA DEL MULINO

NUMERO

~~435~~ 437

SIGLA REGIONE

Li

SIGLA PROVINCIA

SV

Regione	Provincia	Comune	Frazione	Località
Riguria	Imperia	Finale Ligure	Calvisio	Presa acquedotto Partiera

Carta Topogr. I. G. M. 1:25000 : Foglio N. 92 Quadrante II Tavoleta SE Nome Finole Ligure

Coordinate Geografiche : Longitudine 4° 05' 54" Latitudine 44° 11' 54"

Coordinate polari: Distanza m. in direzione da (indicare un punto caratteristico segnato sulla carta topogr. 1:25000)

Coordinate U. T. M. 32T HP 48509436

Altitudine : Quota ingresso m. : 80 ca (specificare lo strumento usato per la determinazione) Autoploz. cartina

Nome Cognome ed indirizzo del proprietario, alla data del :

Profondità (dall'ingresso al punto più basso) m. 4

Dislivello (dalla quota ingresso, al punto più alto) m. 4

Dislivello totale (dal punto più alto al punto più basso) m.

Lunghezza ramo principale, in proiezione, m. spaziale (reale) m. 10

Sviluppo complessivo con diramazioni, in proiezione m. spaziale (reale) m. 20

Andamento prevalente : orizzontale, verticale, obliquo, ascendente, discendente, complesso,Percorribilità interna : facile, difficile, difficilissima, pericolosa

Pozzi : esterno m. — ; pozzi interni : I° m. — II° m. — III° m. —

Dislivelli da risalire :

alcuni metri verso un'uscita artificiale

Attrezzatura occorrente per l'esplorazione

nulla di particolare

Esplorazione completa ?

Parziale ? si

Non effettuata ?

Esplorazione eseguita il : 17-4-65

da :

Rilievo eseguito da : S. Ripollina e G. Meirama

il : 17 Lu 1966

con gli strumenti : Bussola - Abney - Bina della metr.

Scala del rilievo : 1:100

pubblicato (indicare Autore, Titolo del lavoro, pubblicazione) :

Itinerario per raggiungere la cavità, partendo dal centro abitato più vicino raggiungibile con strada carrozzabile.

Descrizione della cavità (si consiglia di allegare, con foglio a parte, il rilievo in sezione, in planimetria, o, in mancanza di esso, riprodurre uno schizzo indicativo)

Fotografia dell'imbocco della cavità visto dall'esterno (fotog. ripresa, ove è possibile, normalmente all'allineamento frontale dell'imbocco)

Contrassegni caratteristici (atti ad individuare la cavità) :

uo

Natura della roccia entro cui è scavata la cavità

calcare miocenico fossilifero e breccia

Natura del suolo della cavità (terroso, detritico, ghiaioso, sabbioso, argilloso, caos di blocchi, roccia)

all'imbocco

focchi di frana

all'interno

"

"

Concrezioni : no

Note geo - morfologiche

f

Corsi d'acqua? : (perenni, temporanei : fuoriuscenti od entranti nella grotta o con solo percorso sotterraneo)

laghi? : dimensioni

Piccoli bacini? : dimensioni

Cascate?

Sifoni?

Pericolo di piene?

Esiste neve? (specificare quando, e se perenne o temporanea)

Esiste ghiaccio? (specificare quando, e se perenne o temporaneo)

Note idrologiche

Correnti d'aria (indicare la direzione, in quale luogo della cavità, e la data dell'osservazione) :

n.r.

Temperature (indicare la zona e l'epoca, per l'aria - l'acqua - il terreno)

Acqua, Terra e Aria 15° nell' Agosto 1966

Fauna e Flora

n.r.

Paleontologia

Paleinologia

Folklore (miti, leggende,)

COMPILATORE DELLA SCHEDA *G. Meinosa - M.V. Postorino*

Del Gruppo Grotte *G.S.L. "A. ISSEL"*

Data *1966-2*

Firma del Responsabile del Catasto Speleologico locale

MVP Postorino



3 BIBLIOGRAFIA

Per ogni citazione di Opera pubblicata riportare: COGNOME Nome (autore), anno, "Titolo opera", Casa editrice o Periodico, Città, n° volume (n° fascicolo), pagine inizio e fine.

Per ogni citazione di Opera inedita riportare: COGNOME Nome (autore), anno di riferimento, "Archivio di Gruppo o persona", oppure "Titolo dell'opera", altri eventuali riferimenti atti al suo reperimento.

A tali indicazioni far seguire tra parentesi i dati analitici dell'opera, con la seguente codificazione (sottolineati i dati completi):
 Posizione e coordinate = Posiz ; itinerario d'accesso = Itin ; descrizione interna = Descr ; rilievo = Ril ;
 fotografie = Fot ; geologia = Geo ; mineralogia = Min ; idrologia = Idro ; meteorologia = Meteo ; biologia = Bio ;
 medicina = Med ; paleontologia = Palon ; paleologia = Palet ; storia = Sto ; folklore = Folk ; religione = Relig ;
 utilizzazione attuale = Uso ; storia delle esplorazioni = Esplo.

SOCIETA' SPELEOLOGICA ITALIANA

Catasto delle grotte d'Italia

SCHEDA RIASSUNTIVA DATI PER SINGOLE CAVITA'

1 DATI DI IDENTIFICAZIONE

N° di Catasto

437 /

41

51

(a,b,..bis..)

Regione

Provincia

Comune

FINALE LIGURIA

Località

OPAESA ACQUEPOTTO CARTIEA

Monte

Valle

TSCIUSA

Carta I.G.M.

92 1 SE / 872

Quota

80

- indicata sulla carta
- dato sicuro
- dato approssimato
- dato dubbio
- cav. indicata sulla carta
- dato sicuro
- dato approssimato
- dato dubbio

Posizione (carta IGM)

4° 05' 54" OVEST 44° 12' 54" NORD

Altre carte e

Editore/Tipo/Scala/Anno

relative coordinate

Longitudine o km Est-Ovest Latitudine o km Nord-Sud

- cav. indicata sulla carta
- dato sicuro
- dato approssimato
- dato dubbio

RICHIAMI AD ANOMALIE (inclusi nel fascicolo sotto forma di schede, di cui si indica il numero che le contraddistingue)

Nome locale della grotta, altri nomi

GROTTA DEL MULINO

Proprietario o concessionario del fondo e suo indirizzo (da compilare quando esistono limitazioni d'accesso)

COMUNE DI FINALE LIG

Terreno geologico

periodo/sottoperiodo

MIocene SERRAVALLANO

2 CARATTERISTICHE INTERNE

E' esplorata?

- si
- parte
- no

E' rilevata?

- si
- parte
- no

Prosegue?

- si
- forse
- no

20 + 18

sviluppo spaziale (m) dislivello posit. (m) dislivello negat. (m)

Grotta turistica?

Termale curat.?

Adibita a altri usi?

Cavità artific.?

Livello di documentazione (si, parziale, no)

- | | | | | | | | | | | | | | | | |
|-----------------|---|------------------|---|-----------------|---|-----------------|---|------------------|---|-----------------|---|------------------|---|-----------------|---|
| Itiner. accesso | <input checked="" type="radio"/> si / <input type="radio"/> p. / <input type="radio"/> no | Descriz. interno | <input checked="" type="radio"/> si / <input type="radio"/> p. / <input type="radio"/> no | Docum. fotos. | <input type="radio"/> si / <input checked="" type="radio"/> p. / <input type="radio"/> no | Studio geolog. | <input checked="" type="radio"/> si / <input type="radio"/> p. / <input type="radio"/> no | Ricerc. mineral. | <input type="radio"/> si / <input checked="" type="radio"/> p. / <input type="radio"/> no | Studio idrolog. | <input checked="" type="radio"/> si / <input type="radio"/> p. / <input type="radio"/> no | Studio meteor. | <input type="radio"/> si / <input checked="" type="radio"/> p. / <input type="radio"/> no | Ricerc. biolog. | <input type="radio"/> si / <input checked="" type="radio"/> p. / <input type="radio"/> no |
| Ricerc. mediche | <input type="radio"/> si / <input checked="" type="radio"/> p. / <input type="radio"/> no | Ricerc. paleon. | <input type="radio"/> si / <input checked="" type="radio"/> p. / <input type="radio"/> no | Ricerc. paletn. | <input type="radio"/> si / <input checked="" type="radio"/> p. / <input type="radio"/> no | Notizie storic. | <input type="radio"/> si / <input checked="" type="radio"/> p. / <input type="radio"/> no | Notizie folklor. | <input type="radio"/> si / <input checked="" type="radio"/> p. / <input type="radio"/> no | Uso relig. | <input type="radio"/> si / <input checked="" type="radio"/> p. / <input type="radio"/> no | Utilizz. attuale | <input checked="" type="radio"/> si / <input type="radio"/> p. / <input type="radio"/> no | Storia esplor. | <input type="radio"/> si / <input checked="" type="radio"/> p. / <input type="radio"/> no |

Proprietà idriche della cavità

- | | | | | | | | | | | | |
|------------|---|-----------|---|---------------|---|--------------|--|---------|--|-----------------|---|
| assorbente | <input type="radio"/> perm / <input checked="" type="radio"/> temp / <input type="radio"/> no | emittente | <input checked="" type="radio"/> perm / <input type="radio"/> temp / <input type="radio"/> no | corsi interni | <input checked="" type="radio"/> perm / <input type="radio"/> temp / <input type="radio"/> no | rami fossili | <input type="radio"/> si / <input checked="" type="radio"/> no | termale | <input type="radio"/> si / <input checked="" type="radio"/> no | ghiaccio o neve | <input type="radio"/> perm / <input checked="" type="radio"/> temp / <input type="radio"/> no |
|------------|---|-----------|---|---------------|---|--------------|--|---------|--|-----------------|---|

Percorribilità interna

difficoltà vertic.: n°pozzi/salti occorrono corde (totale in metri)

difficoltà idriche: n°laghi/bacini n°sifoni occorrono imbarcaz. occorrono respirat.

altre difficoltà

Pericoli

- | | | | | | | | |
|------------------|--|-------------------|--|-------------------|--|----------------|--|
| accesso pericol. | <input type="radio"/> sempre stagion. / <input type="radio"/> impreved. / <input checked="" type="radio"/> eccez. / <input type="radio"/> no | alluvioni interne | <input type="radio"/> sempre stagion. / <input type="radio"/> impreved. / <input checked="" type="radio"/> eccez. / <input type="radio"/> no | frammenti interni | <input type="radio"/> sempre stagion. / <input type="radio"/> impreved. / <input checked="" type="radio"/> eccez. / <input type="radio"/> no | altro pericolo | <input type="radio"/> sempre stagion. / <input type="radio"/> impreved. / <input checked="" type="radio"/> eccez. / <input type="radio"/> no |
|------------------|--|-------------------|--|-------------------|--|----------------|--|

commenti in chiaro

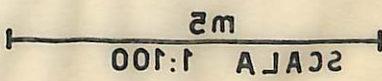
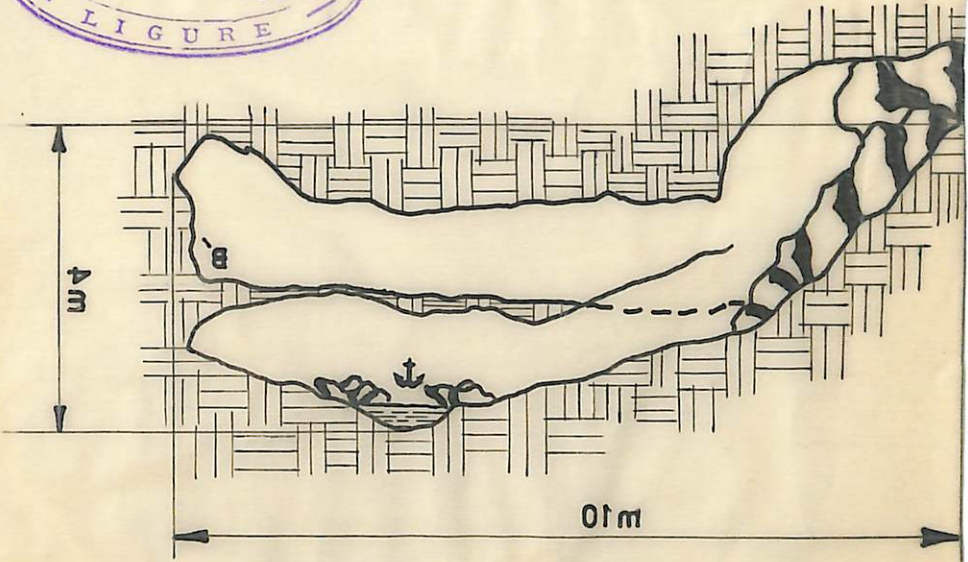
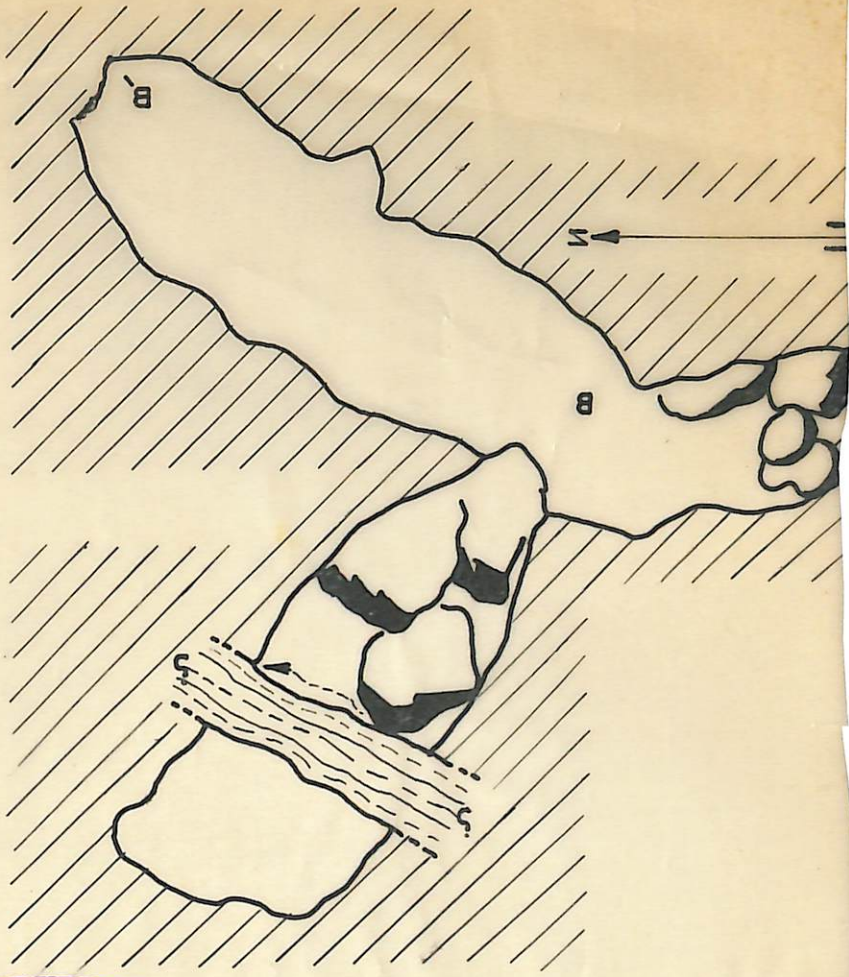
RICHIAMO AD AGGIORNAMENTI (indicare il n° della scheda allegata e l'anno di sua compilazione)

Compilatore, suo indirizzo

anno di compilazione

Visto del responsabile regionale del Catasto delle Grotte Italiane





Nº 437 L1 (SV) GROTTA DEL MULINO

Finale Ligure, Calvisio, Presa acquedotto Cartiera Finale Ligure 92 II SE

4º C 5' 54" 44º II' 54" 32T MP 48509436 Q 80ca D-4⁺ LsIO Svs20 Meirana-Pasto_

rino N.R (Cipollina-Meirana)