

401

GE

# CATASTO SPELEOLOGICO LIGURE

N.º 401

Li ( GE )

GROTTA DEL M. TE GAZZO

SOCIETA' SPELEOLOGICA ITALIANA

Catasto delle grotte d'Italia

SCHEDA RIASSUNTIVA DATI PER SINGOLE CAVITA'

1 DATI DI IDENTIFICAZIONE

N° di Catasto

401 /

(a,b,..bis..)

LI

Regione

GE

Provincia

Comune

GENOVA

Località

SESTRI Ponente

Monte

M. GAZZO

Valle

M. GAZZO

Carta I.G.M.

82 2 NE /

Foglio

Quadr.

Tavoletta

(bis,..)

Anno ediz.

Quota

295

m s.l.m.

Posizione

(carta IGM)

3° 36' 07" OVEST 44° 26' 29" NORD

Longitudine Monte Mario

Latitudine NORD

- indicata sulla carta
dato sicuro
dato approssimato
dato dubbio
cav. indicata sulla carta
dato sicuro
dato approssimato
dato dubbio

Altre carte e

relative coordinate

Editor/Tipo/Scala/Anno

Longitudine o km Est-Ovest Latitudine o km Nord-Sud

- cav. indicata sulla carta
dato sicuro
dato approssimato
dato dubbio

RICHIAMI AD ANOMALIE (inclusi nel fascicolo sotto forma di schede, di cui si indica il numero che le contraddistingue)

Nome locale della grotta, altri nomi

GROTTA DEL MONTE GAZZO

GROTTA DEL ROSPO

Proprietario o concessionario del fondo e suo indirizzo (da compilare quando esistono limitazioni d'accesso)

Terreno geologico periodo/sottoperiodo

2 CARATTERISTICHE INTERNE

E' esplorata?

- si
parte
no

E' rilevata?

- si
parte
no

Prosegue?

- si
forse
no

44 + 8 - sviluppo spaziale (m) dislivello posit.(m) dislivello negat.(m)

- Grotta turist? si parte no
Termale curat.? si parte no
Adibita a altri usi? si parte no
Cavità artif? si parte no

Livello di documentazione (si, parziale, no)

- Itiner. accesso si p. no
Descriz. interno si p. no
Docum. fotog. si p. no
Studio geolog. si p. no
Ricerc. mineral. si p. no
Studio idrolog. si p. no
Studio meteor. si p. no
Ricerc. biolog. si p. no
Ricerc. mediche si p. no
Ricerc. paleon. si p. no
Ricerc. paleon. si p. no
Notizie storic. si p. no
Notizie folklor. si p. no
Uso relig. si p. no
Utilizz. attuale si p. no
Storia esplor. si p. no

Proprietà idriche della cavità

- assorbente perm temp no
emittente perm temp no
corsi interni perm temp no
rami fossili si no
termale si no
ghiaccio o neve perm temp no

Percorribilità interna

difficoltà vertic.: n°pozzi/salti
difficoltà idriche: n°laghi/bacini
altre difficoltà

Pericoli

- accesso pericol. sempre stagion. impreved. eccez. no
alluvioni interne sempre stagion. impreved. eccez. no
frammenti interni sempre stagion. impreved. eccez. no
altro pericolo sempre stagion. impreved. eccez. no

commenti in chiaro

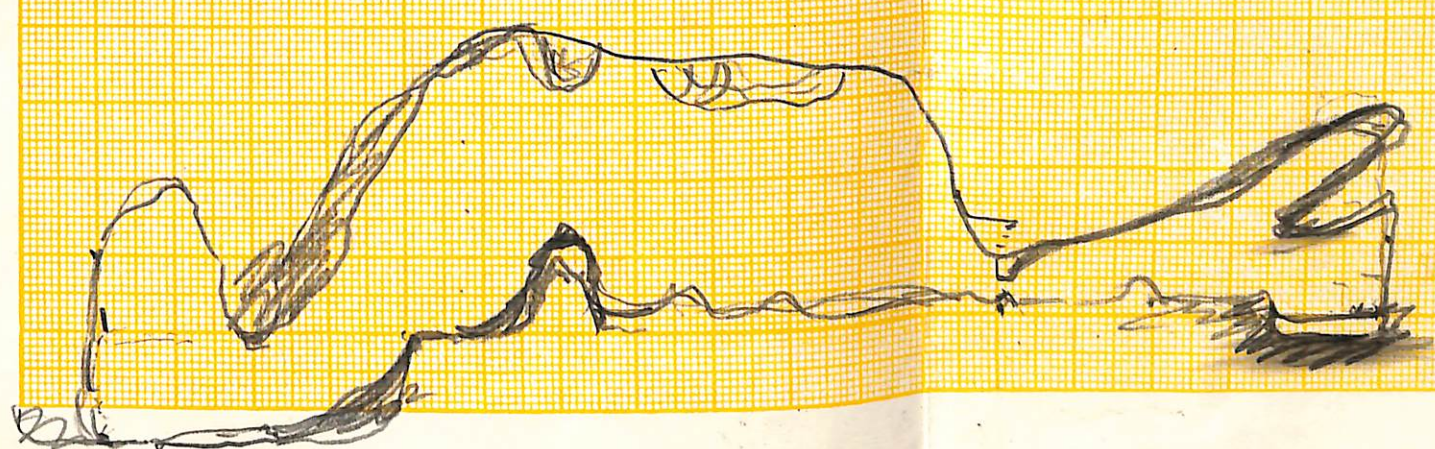
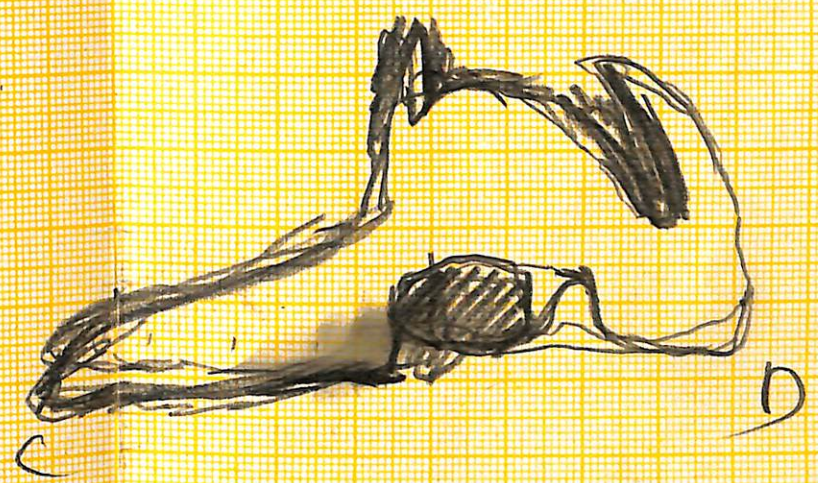




commenti in chiaro







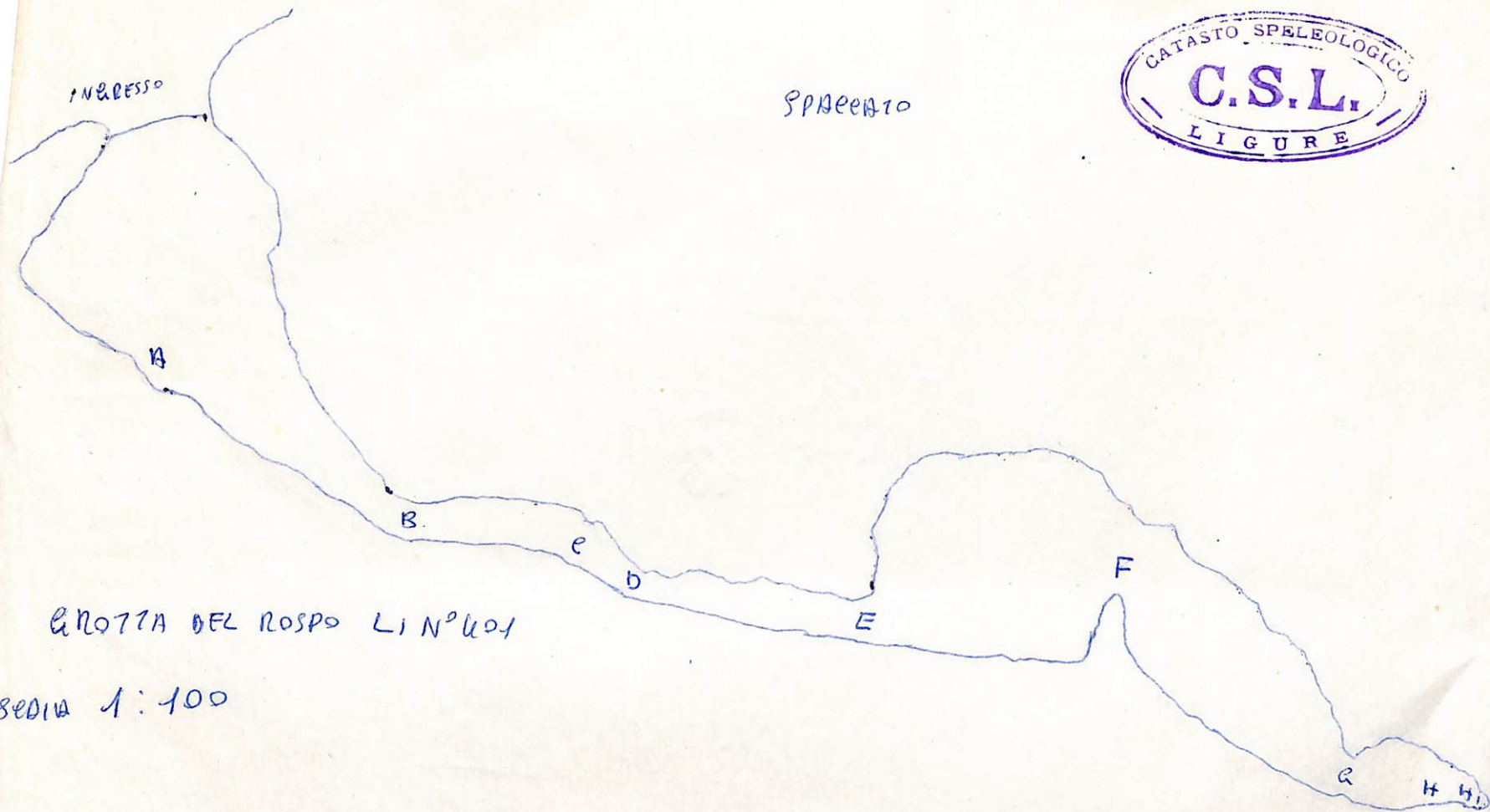
GROTTA DEL M. GALLO - Val Li -  
Riv. Manfredi -





INGRESSO

SPRECCATO



GROTTA DEL ROSPO LI N° 404

SEDIA 1:100

PIRNTP



SCALE 1:100

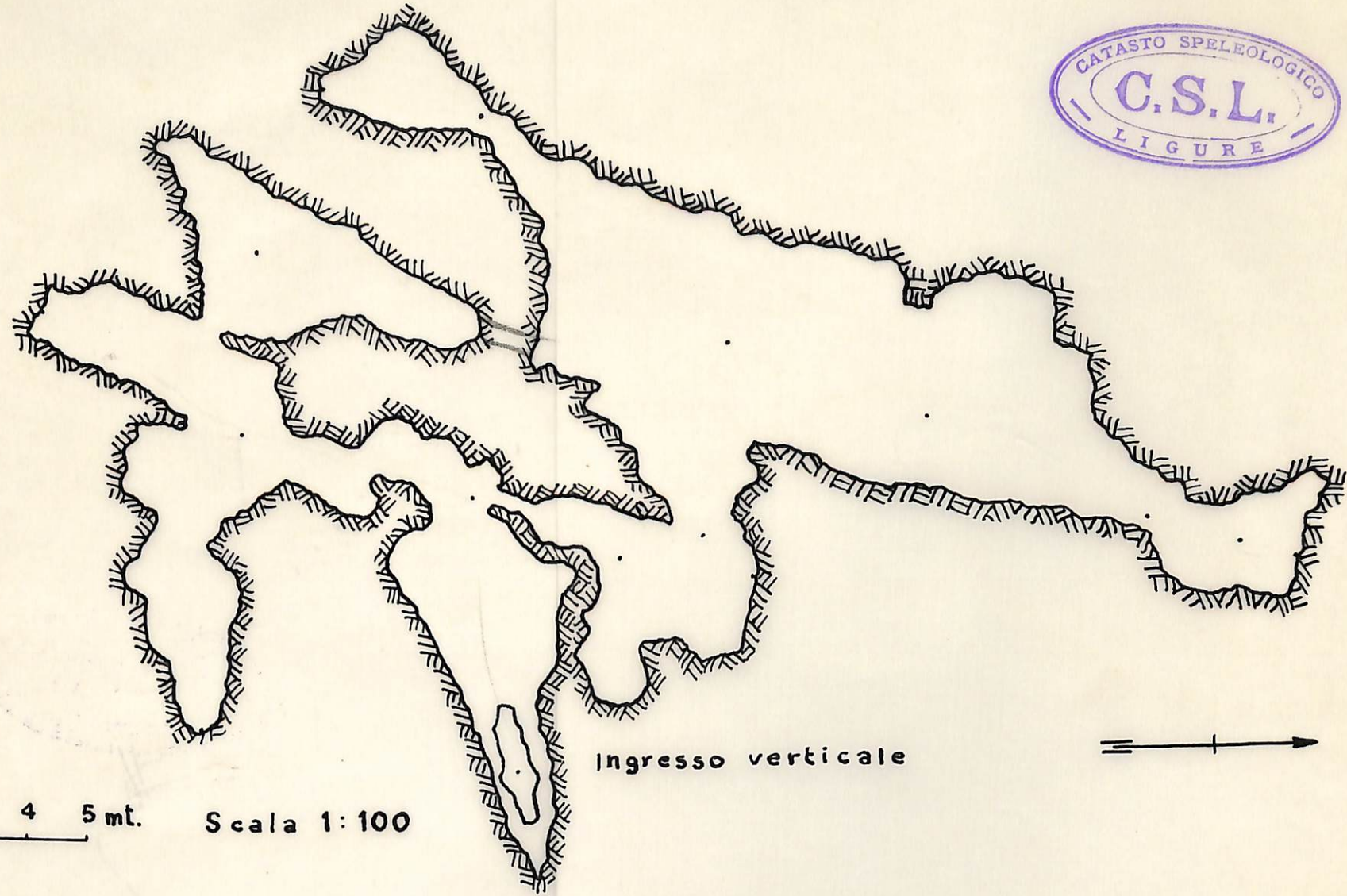
GROTTA DEL MONTE CARO  
(GROTTA DEL ROSPO)

LI N°401

LAT.  $44^{\circ}26'23''$   
LONG.  $3^{\circ}36'7''$



Rilievo : C. MARZIO, D. GORDAN, G. NOVELLI - 1967



0 1 2 3 4 5 mt. Scala 1:100

GROTTA DEL MONTE GAZZO  
(GROTTA DEL ROSPO)  
Monte Gazzo - Sestri Ponente

Li. N° 401

LAT.  
LONG.





GROTTA DEL MONTE GAZZO LI N° 401  
(GROTTA DEL ROSPO)  
MONTE GAZZO SESTRI PONENTE GE.  
SEZIONE SCALA 1:100

CAI BOLZANETO GRUPPO SPELEOLOGICO  
RILIEVO DI C. MARZIO e NOVELLI G. 1967



GROTTA DEL M. GARZO - GROTTA DEL ROSPO

POSIZIONE: ~~Fronte est del M. Garzo~~

Dopo una grande corsa di calce  
de 25 metri subito dopo una  
corsa abbandonata - A me 50m di  
metri dall'alto delle cave -

SV, 40 ca L. 25 a. 2 solette ingrossa  
a fra di Tene - P. + 8 ca.

Itinerario: Dalla curva a sinistra  
della Conoscibile del m. Garzo, de 20  
tra prova e mare del Santuario  
scendere per la vecchia mulattiera per  
una 100 mt fino ad una ~~spiga~~ spiga

~~Spiga~~ mulattiera sopra di qui presbire  
il sentiero verso sinistra de jato alle  
cave - Si incontrano due file di  
pala delle linee de scavo verso

le cave, rispetto la linea più  
e nord e scende verso la Cove,



ambite prima di uscire  
dal buco di prova, di fronte  
ad un arpeggio di gresce  
o che il for si tene  
~~per tutto il tempo~~ nelle viti scive  
l'imbocco della cavità.

22

Carlo Margio

(IT. MAIFREDI)





N° 401 Grotta del Monte Gazzo

(Grottadel rospo)

Lat.  $44^{\circ} 26' 41.3''$  2g

Long.  $3^{\circ} 36' 7''$

Seofri fonte, (Buona)

7-3-1968