

235
SP

CATASTO SPELEOLOGICO LIGURE

N.° 235 Li (SP)

CAVERNA DI QUARATICA

.....

.....

.....

SOCIETA' SPELEOLOGICA ITALIANA

Catasto delle grotte d'Italia

SCHEDA RIASSUNTIVA DATI PER SINGOLE CAVITA'

1 DATI DI IDENTIFICAZIONE

N° di Catasto

235 /

LI Regione

SP Provincia

Comune

RICCOI DEL GOLFO

Località

QUARATICA

Monte

Valle

Carta I.G.M.

95 2 NO / Anno ediz.

Quota

300 m s.l.m.

- indicata sulla carta dato sicuro dato approssimato dato dubbio cav. indicata sulla carta dato sicuro dato approssimato dato dubbio

Posizione (carta IGM)

2° 41' 23" EST 44° 07' 55" N

Longitudine Monte Mario

Latitudine NORD

Altre carte e relative coordinate

Editore/Tipo/Scala/Anno

Longitudine o km Est-Ovest

Latitudine o km Nord-Sud

- cav. indicata sulla carta dato sicuro dato approssimato dato dubbio

RICHIAMI AD ANOMALIE (inclusi nel fascicolo sotto forma di schede, di cui si indica il numero che le contraddistingue)

Nome locale della grotta, altri nomi

CAVERNA DI QUARATICA

Proprietario o concessionario del fondo e suo indirizzo (da compilare quando esistono limitazioni d'accesso)

Terreno geologico periodo/sottoperiodo

TRIAS RETICO

2 CARATTERISTICHE INTERNE

E' esplorata? si parte no

E' rilevata? si parte no

Prosegue? si forse no

sviluppo spaziale (m) dislivello posit.(m) dislivello negat.(m)

Grotta turist? si parte no

Termale curat.? si parte no

Adibita a altri usi? si parte no

Cavità artif? si parte no

Livello di documentazione (si, parziale, no)

- Itiner. accesso, Descriz. interno, Docum. fotog., Studio geolog., Ricerc. mineral., Studio idrolog., Studio meteor., Ricerc. biolog., Ricerc. mediche, Ricerc. paleon., Ricerc. paletn., Notizie storic., Notizie folklor., Uso relig., Utilizz. attuale, Storia esplor.

Proprietà idriche della cavità

- assorbente, emittente, corsi interni, rami fossili, termale, ghiaccio o neve

FOSSILE

Percorribilità interna

difficoltà vertic., difficoltà idriche, altre difficoltà, occorrono corde, scale occorrenti, occorrono imbarcaz., occorrono respirat.

Pericoli

- accesso pericol., alluvioni interne, franamenti interni, altro pericolo

commenti in chiaro



GRUPPO SPELEOLOGICO LIGURE "A. ISSEL"

Catasto delle grotte Liguri

PROVINCIA DI

LA SPEZIA

No. Catasto

No. 235 Li.

Nome indigeno

CAVERNA DI QUARATICA

Sinonimi

Comune

Località

Riccò

Nome del proprietario

25.000 I.G.M. Tavoletta

La Spezia

Foglio 95

Quadrante II NO

Lon.ne 2° 41' 23"

Lat.ne 44° 07' 55"

Coord.te U.T.M.

Azimut, distanza m.

in direzione

da

Tipo di cavità

Tipo di ingresso

Quota ingresso m. 300

prof. m.

Lunghezza m.

Larghezza max m.

min.m.

Altezza max.m.

min.m.

Sviluppo compless. con diramaz.m.

Terreno geologico

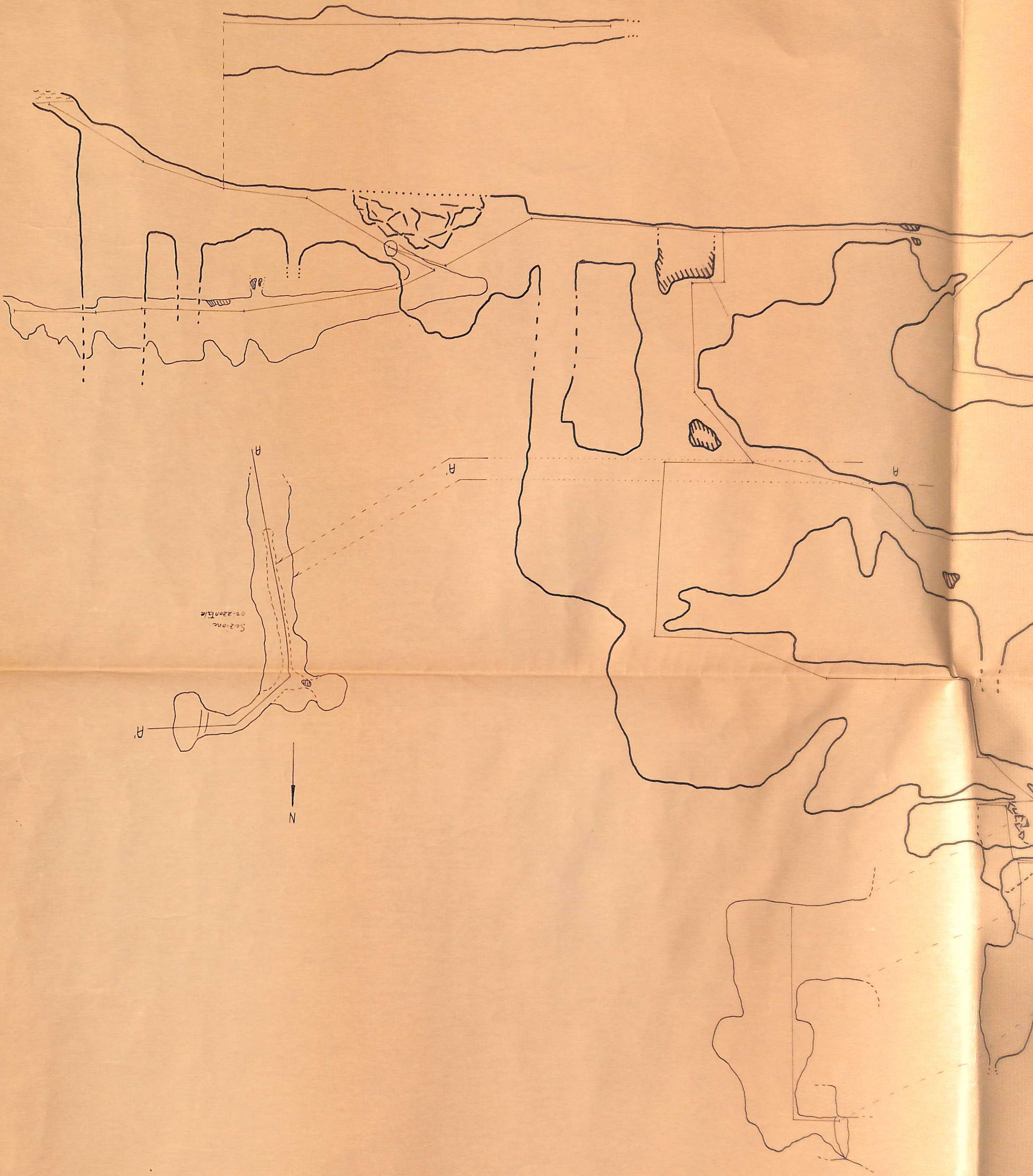
Sistema idrografico

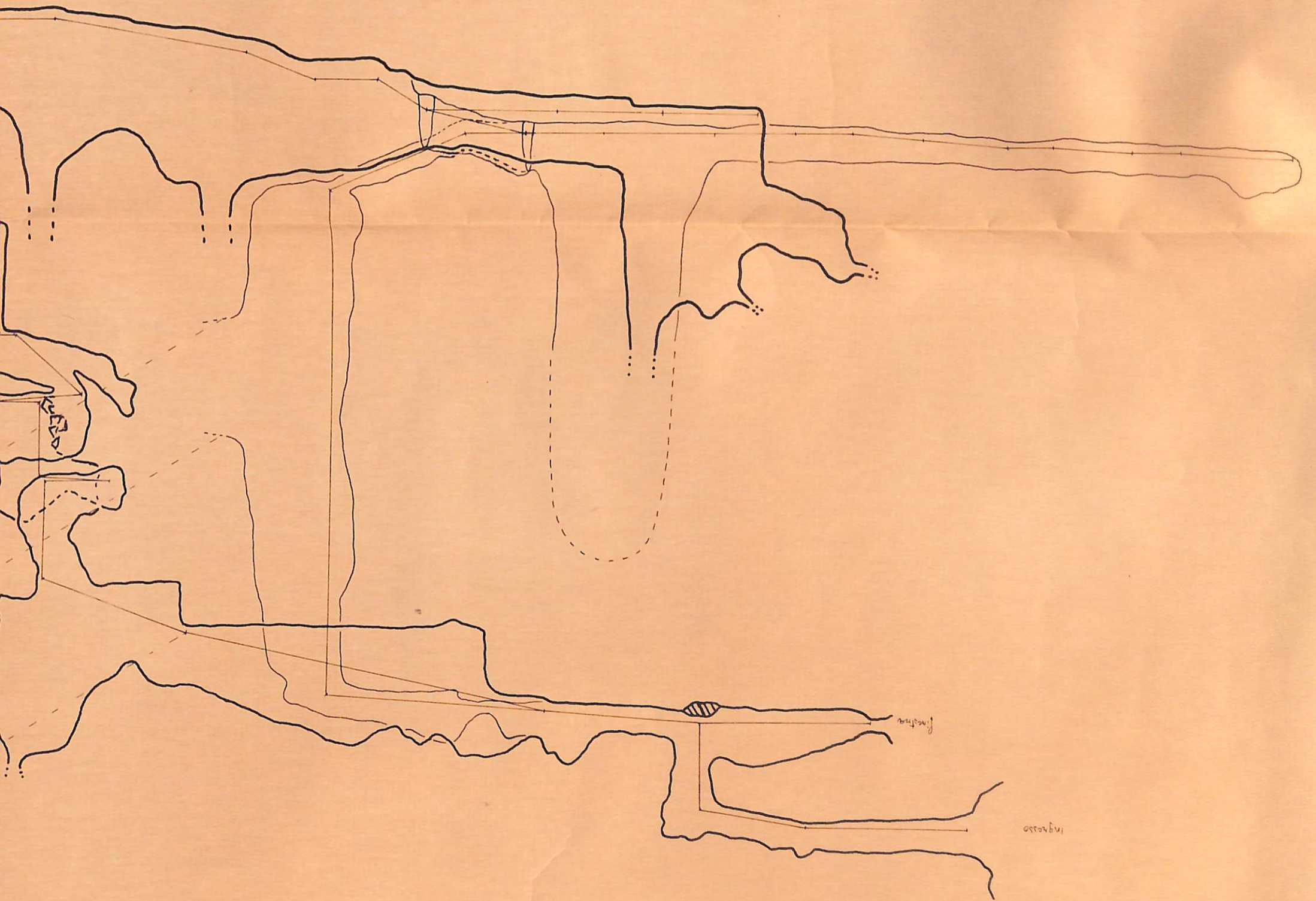
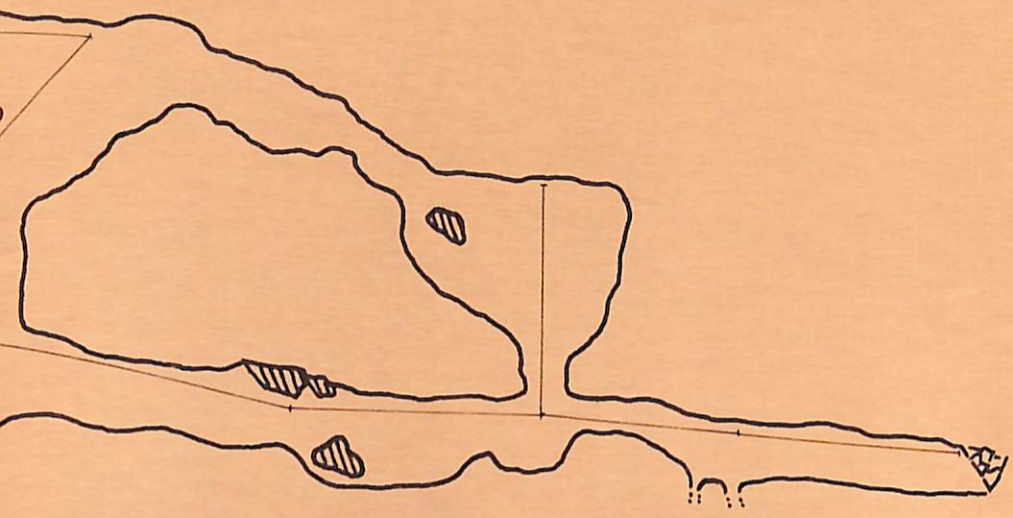
Dati paleontologici

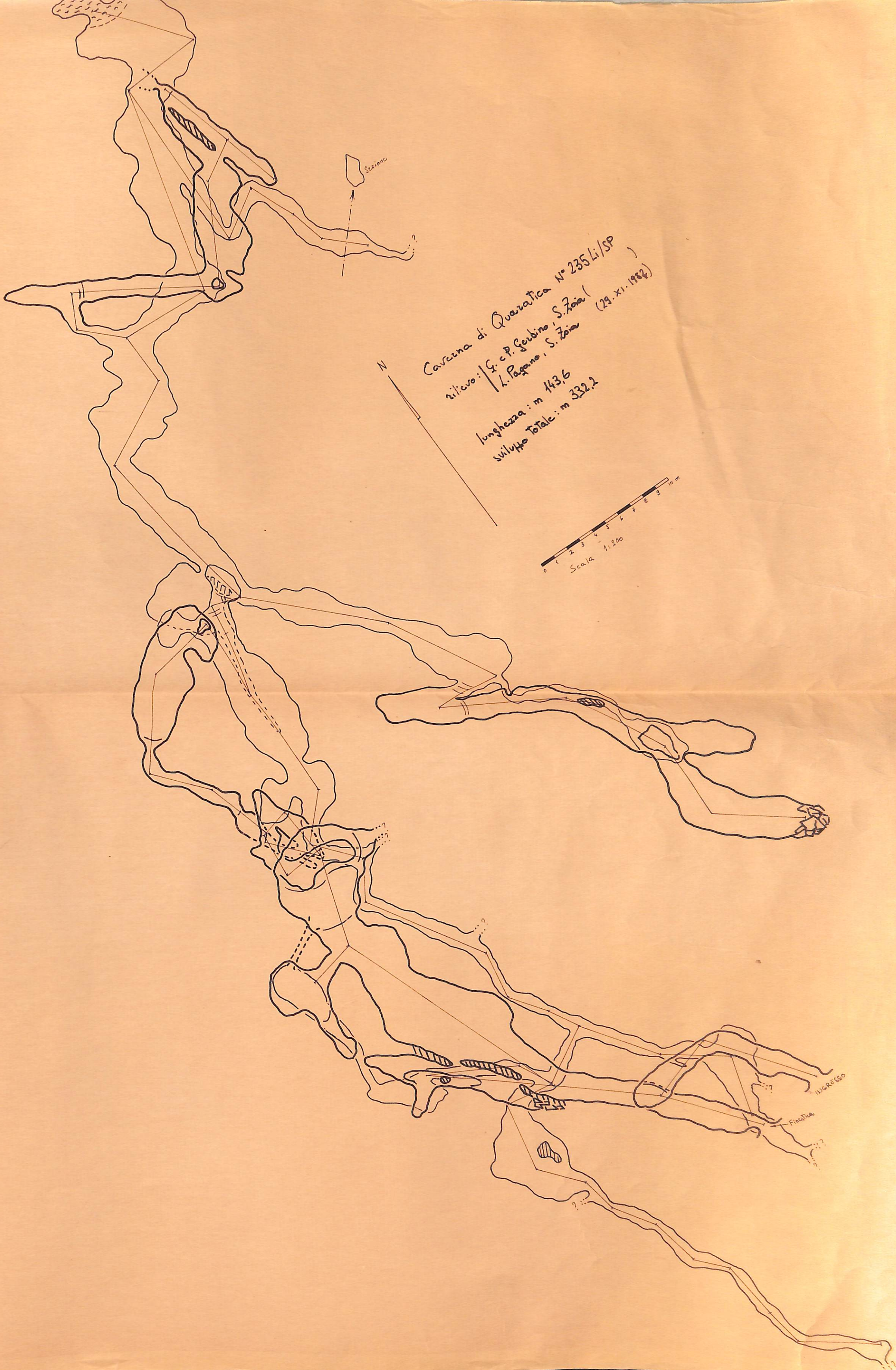
il materiale è depositato

Rilievo

NOTE :







Sezione

N

Caverna di Quaratica N° 235 Li/SP)
alturo: G. e P. Gebino, S. Zonia)
L. Pagano, S. Zonia (29. XI. 1982)

lunghezza: m 143,6
sviluppo totale: m 332,2



