

194

SP

SP

# CATASTO SPELEOLOGICO LIGURE

N.º 194 Li ( SP )

SPRUGOLA DI NEGRISEI

.....  
.....  
.....

SOCIETA' SPELEOLOGICA ITALIANA

Catasto delle grotte d'Italia

SCHEDA RIASSUNTIVA DATI PER SINGOLE CAVITA'

1 DATI DI IDENTIFICAZIONE

N° di Catasto

194 /

LI

SA

(a,b,..bis..)

Regione

Provincia

Comune

LA SPEZIA

Località

PORELIANO VILLA CROZZA

Monte

Valle

Carta I.G.M.

95 2 NO /

Quota

- indicata sulla carta
dato sicuro
dato approssimato
dato dubbio
cav. indicata sulla carta
dato sicuro
dato approssimato
dato dubbio

Posizione (carta IGM)

0 00' 00" EST 00° 00' 00" LATITUDINE

Editore/Tipo/Scala/Anno

Altre carte e

relative coordinate

Longitudine o km Est-Ovest Latitudine o km Nord-Sud

- cav. indicata sulla carta
dato sicuro
dato approssimato
dato dubbio

RICHIAMI AD ANOMALIE (inclusi nel fascicolo sotto forma di schede, di cui si indica il numero che le contraddistingue)

Nome locale della grotta, altri nomi

SPRUGOLA DI NEGRISEI

Proprietario o concessionario del fondo e suo indirizzo (da compilare quando esistono limitazioni d'accesso)

Terreno geologico periodo/sottoperiodo

TRIAS BETICO

2 CARATTERISTICHE INTERNE

E' esplorata?

- si
parte
no

E' rilevata?

- si
parte
no

Prosegue?

- si
forse
no

20? + -

sviluppo spaziale (m) dislivello posit.(m) dislivello negat.(m)

- Grotta turist? si parte no
Termale curat.? si parte no
Adibita a altri usi? si parte no
Cavità artif? si parte no

Livello di documentazione (si, parziale, no)

- Itiner. accesso si/no
Descriz. interno si/no
Docum. fotograf. si/no
Studio geolog. si/no
Ricerca mineral. si/no
Studio idrolog. si/no
Studio meteor. si/no
Ricerca biolog. si/no
Ricerca mediche si/no
Ricerca paleon. si/no
Ricerca paleont. si/no
Notizie storiche si/no
Notizie folklor. si/no
Uso relig. si/no
Utilizz. attuale si/no
Storia esplor. si/no

Proprietà idriche della cavità

- assorbente perm/temp/no
emittente perm/temp/no
corsi interni perm/temp/no
rami fossili si/no
termale si/no
ghiaccio o neve perm/temp/no

FOSSILE

difficoltà vertic.: n°pozzi/salti occorrono corde scale occorrenti (totale in metri)

Percorribilità

difficoltà idriche: n°laghi/bacini n°sifoni occorrono imbarcaz. occorrono respirat.

interna

altre difficoltà

Pericoli

- accesso pericol. sempre stagion. impreved. eccez.
alluvioni interne sempre stagion. impreved. eccez.
frammenti interni sempre stagion. impreved. eccez.
altro pericolo sempre stagion. impreved. eccez.

commenti in chiaro



N. 194 Li — (SP); SPRUGOLA DI NEGRISEI; La Spezia, *Porfiano o Proffiano, Villa Crozza (m 300 a Nord della 195 Li); La Spezia 95 Il NO; Ls. 20(?)*; RIBALDONE;  
N. non visitata, notizie attinte dalla bibliografia; B. (8) ID.



GRUPPO SPELEOLOGICO LIGURE "A. ISSEI"

Catasto delle grotte Liguri



PROVINCIA DI  
LA SPEZIA

No. Catasto  
N<sup>o</sup> 394 II.

Nome indigeno **SPRUGOLA DI NEGRISEI**

Sinonimi

Comune

Località

Nome del proprietario

25.000 I.G.M. Tavoletta

Foglio  
Quadrante

Lon.ne

Lat.ne

Coord.te U.T.M.

Azimut, distanza m.

in direzione da

Tipo di cavità

Tipo di ingresso

Quota ingresso m.

prof. m.

Lunghezza m.

Larghezza max m.

min.m.

Altezza max.m.

min.m.

Sviluppo compless. con diramaz. m.

Terreno geologico

Sistema idrografico

Dati paleontologici

il materiale è depositato

Rilievo


NOTE :

194

SPRUGOLA di NEGRISEI  
loc. PROFFIANO-REBOCCO  
prov. La Spezia

rilievo eseguito da Melilli  
del G.S. C.A.I. i Pipistrelli

Scala 1:200



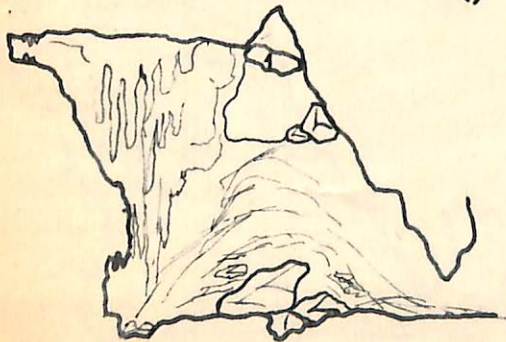
Sez. C-C



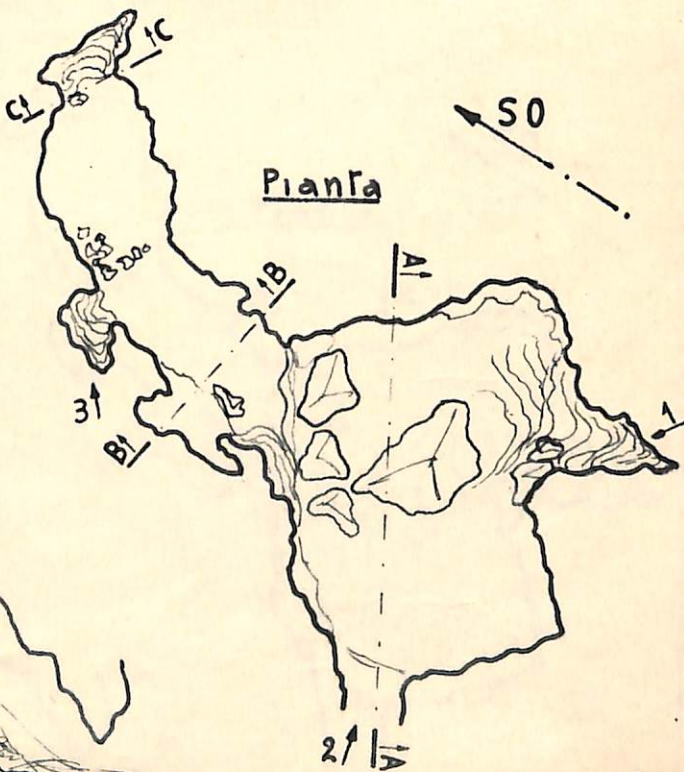
Sez. B-B



Sez. A-A



- ① ingresso naturale
- ② ingresso artificiale
- ③ ingresso artificiale



194

SP