

101

SV

CATASTO SPELEOLOGICO LIGURE

N.° 101 Li (SV)

GROTTA DI CAPO NOLI

.....

.....

.....

Dr. 10 1 Li - Protha di Capo euri o de Buer. 5 -

}	44	14	53	<u>53</u>	euri 38
	4	02	06		

Opunt. Dr. 1540 ei d'upian 222° Jai ruden.
 en tello di P. rana.

101

Garbasso di Noli
in una parete a fianco
del Capo Noli presso in
Massasso

≡ fr. dei Banditi o di
Capo Noli

~~Fr. dei Banditi o di~~
Capo Noli
etc. Gen. 1844

Vedi Banditi



(Gh. Beune)

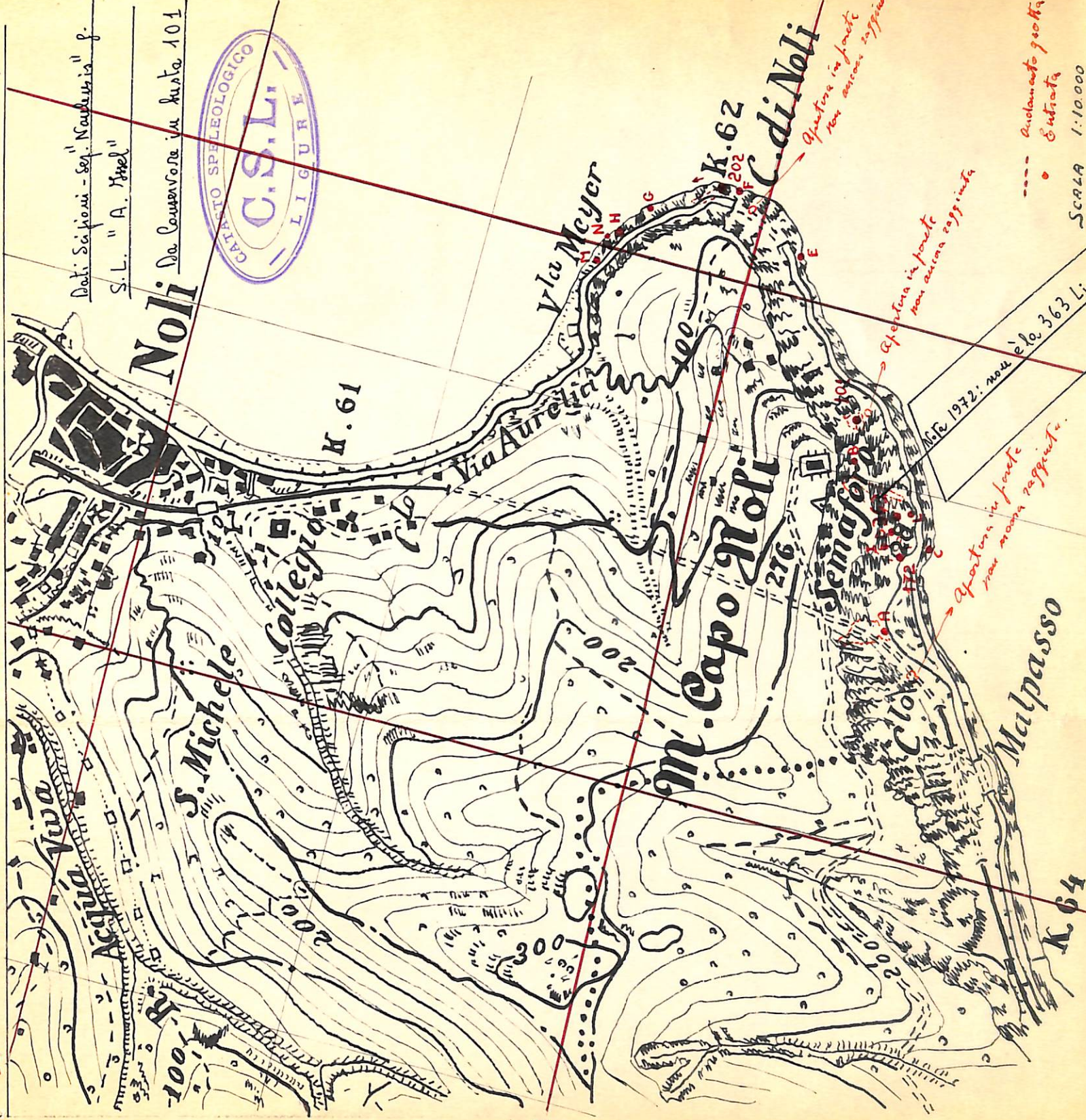
&

n. 101 Rotte a capo Noe. o de. Banchi

L'entrata sono 4 02 06
44 " 533




n. 1340 in dir. am 222° da m. 500
C. della R. Punta Arena (Vignotti)



Dati Sapiori - sez. "Naufragio"
 S.L. "A. Xarel"

Da Conservatore in data 101



Apertura in parete non ancora raggiunta

Apertura in parete non ancora raggiunta

Apertura in parete non ancora raggiunta

--- Anellamento geotici
 • Entrate

SCALA 1:10.000

Rifer. de. Sapiori



Da conserv. in busta N° 101 Li



----- con fine della zona cave
 — (numero) grotta con numero di catasto
 — itinerario

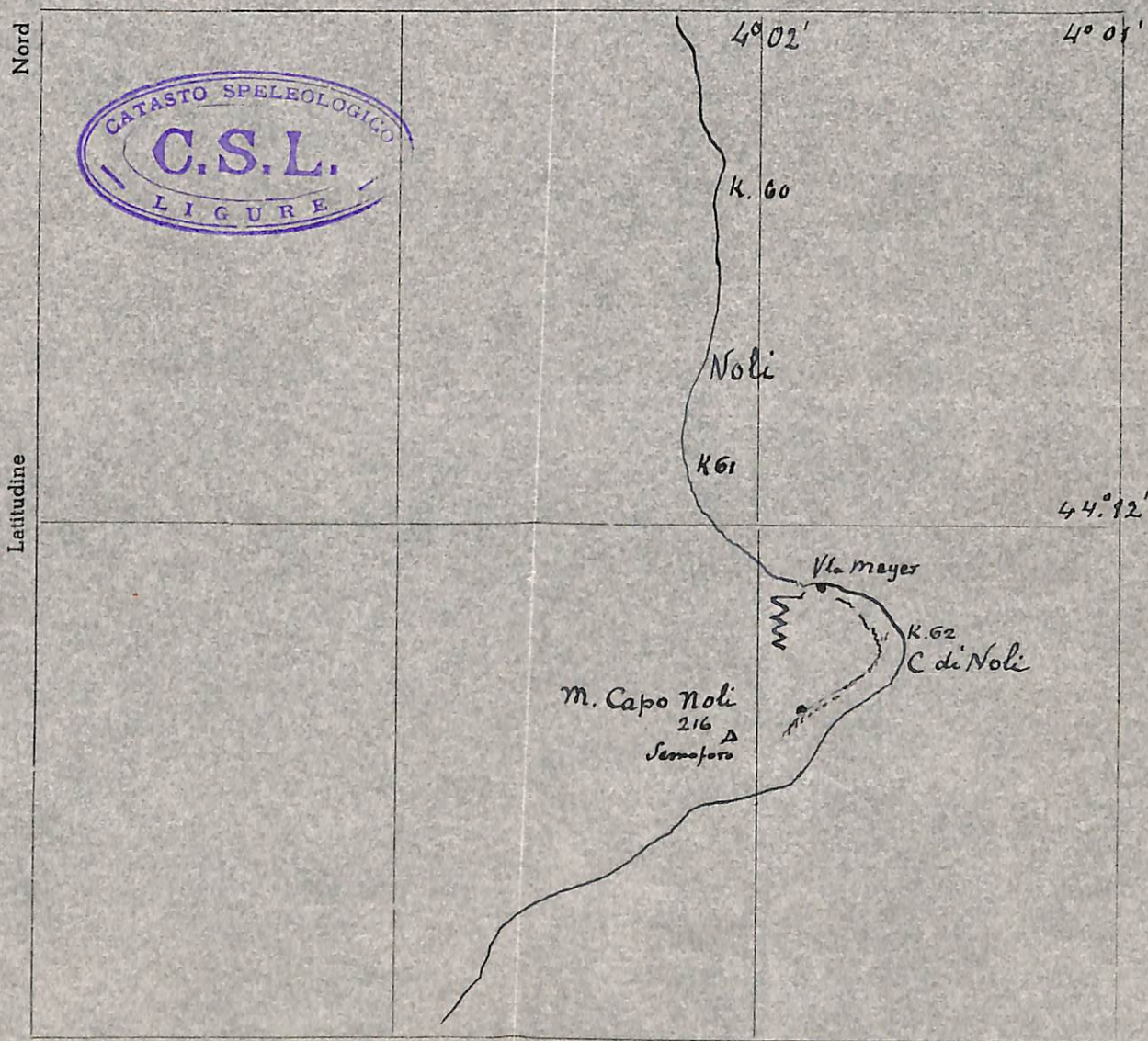
ISTITUTO ITALIANO DI SPELEOLOGIA · POSTUMIA
CATASTO DELLE CAVITA' NATURALI SOTTERRANEE D'ITALIA

Nome della grotta: *Gr. del Garbasso o di Corpo Noli N. 101*

Foglio N. *92* Quadr. *I* Tav. *S.E.*

Nome della tavoletta (25.000): *Finale Ligure*

Longitudine dal Meridiano di Roma (Monte Mario)



NB. Segnare in NERO due o tre punti caratteristici (chiesa o quota di un monte) in prossima vicinanza della grotta e in ROSSO la sua posizione topografica.

SOCIETA' SPELEOLOGICA ITALIANA

Catasto delle grotte d'Italia

SCHEDA RIASSUNTIVA DATI PER SINGOLE CAVITA'

1 DATI DI IDENTIFICAZIONE

N° di Catasto

101 /

(a,b,..bis..)

LI

Regione

SV

Provincia

Comune

NOLI

Località

CAPO NOLI

Monte

Valle

Carta I.G.M.

92 1 SE /

Foglio Quadr. Tavola (bis,..) Anno ediz.

Quota

80

m s.l.m.

- indicata sulla carta
dato sicuro
dato approssimato
dato dubbio
cav. indicata sulla carta
dato sicuro
dato approssimato
dato dubbio

Posizione (carta IGM)

4° 02' 06" EST 44° 11' 33" OVEST

Longitudine Monte Mario

Latitudine NORD

Altre carte e

Editore/Tipo/Scala/Anno

relative coordinate

Longitudine o km Est-Ovest Latitudine o km Nord-Sud

- cav. indicata sulla carta
dato sicuro
dato approssimato
dato dubbio

RICHIAMI AD ANOMALIE (inclusi nel fascicolo sotto forma di schede, di cui si indica il numero che le contraddistingue)

Nome locale della grotta, altri nomi

GROTTA DI CAPO NOLI

GARBASSO GROTTA DEI BANDITI

Proprietario o concessionario del fondo e suo indirizzo (da compilare quando esistono limitazioni d'accesso)

Terreno geologico

periodo/sottoperiodo

TRIAS LADINICO

2 CARATTERISTICHE INTERNE

E' esplorata?

- si
parte
no

E' rilevata?

- si
parte
no

Prosegue?

- si
forse
no

50 + - 30
sviluppo spaziale (m) dislivello posit.(m) dislivello negat.(m)

Grotta turist? si parte no
Termale curat.? si parte no
Adibita a altri? si parte no
Cavità artiz? si parte no

Livello di documentazione (si, parziale, no)

Itiner. accesso, Descriz. interno, Docum. fotog., Studio geolog., Ricerc. mineral., Studio idrolog., Studio meteor., Ricerc. biolog., Ricerc. mediche, Ricerc. paleon., Ricerc. paleon., Notizie storic., Notizie folklor., Uso relig., Utilizz. attuale, Storia esplor.

Proprietà idriche della cavità

assorbente, perm temp, emittente, perm temp, corsi interni, perm temp, rami fossili, si no, termale, si no, ghiaccio o neve, perm temp no

FOSSILE

difficoltà vertic.: n°pozzi/salti, occorrono corde, scale occorrenti (totale in metri)

Percorribilità

difficoltà idriche: n°laghi/bacini, n°sifoni, occorrono imbarcaz., si no, occorrono respirat., si no

interna

altre difficoltà

Pericoli

accesso pericol., sempre stagion. impreved. eccez. no, alluvioni interne, sempre stagion. impreved. eccez. no, franamenti interni, sempre stagion. impreved. eccez. no, altro pericolo, sempre stagion. impreved. eccez. no

commenti in chiaro

PERICOLO DI FRANE DI PIETRE SU

LLA SOTTOSTANTE S.S. AURELIA

3 BIBLIOGRAFIA

Per ogni citazione di Opera pubblicata riportare: COGNOME Nome (autore), anno, "Titolo opera", Casa editrice o Periodico, Città, n° volume (n° fascicolo), pagine inizio e fine.

Per ogni citazione di Opera inedita riportare: COGNOME Nome (autore), anno di riferimento, "Archivio di Gruppo o persona", oppure "Titolo dell'opera", altri eventuali riferimenti atti al suo reperimento.

A tali indicazioni far seguire tra parentesi i dati analitici dell'opera, con la seguente codificazione (sottolineati i dati completi):
Posizione e coordinate = Posiz ; itinerario d'accesso = Itin ; descrizione interna = Descr ; rilievo = Ril ;
fotografie = Fot ; geologia = Geo ; mineralogia = Min ; idrologia = Idro ; meteorologia = Meteo ; biologia = Bio ;
medicina = Med ; paleontologia = Palon ; paletnologia = Palet ; storia = Sto ; folklore = Polk ; religione = Relig ;
utilizzo attuale = Uso ; storia delle esplorazioni = Esplo.

**F. Raciti 1972 - "Le grotte del Capo Noli - Inquadramento geologico ed ambientale" - R.S.I. Mem. XI Tomo I Como 1974 (Descr.-Geo)
Atti XI Congr. Naz. Spel. Genova 1972**

RICHIAMO AD AGGIORNAMENTI (indicare il n° della scheda allegata e l'anno di sua compilazione)

--	--	--	--	--	--	--	--	--	--	--	--	--	--	--	--	--	--	--	--	--

Compilatore, suo indirizzo

P	A	O	L	O	B	E	N	S	A											
---	---	---	---	---	---	---	---	---	---	--	--	--	--	--	--	--	--	--	--	--

--	--	--	--	--	--	--	--	--	--	--	--	--	--	--	--	--	--	--	--	--

--	--	--	--	--	--	--	--	--	--	--	--	--	--	--	--	--	--	--	--	--

1940

anno di compilazione

Visto del responsabile regionale del Catasto delle Grotte Italiane

