

90
SV

CATASTO SPELEOLOGICO LIGURE

N.° 90 Li (SV)

GROTTA del PICARO

.....

.....

.....

SOCIETA' SPELEOLOGICA ITALIANA

Catasto delle grotte d'Italia

SCHEDA RIASSUNTIVA DATI PER SINGOLE CAVITA'

1 DATI DI IDENTIFICAZIONE

N° di Catasto

90 / (a,b,..bis..)

LI Regione

SV Provincia

Comune

CERIALE

Località

MONTE PICCARO

Monte

PICCARO

Valle

Carta I.G.M.

92 Foglio 2 Quadr. Tavoletta 110 (bis,..) Anno ediz.

Quota

83 m s.l.m.

- indicata sulla carta
- dato sicuro
- dato approssimato
- dato dubbio
- cav. indicata sulla carta
- dato sicuro
- dato approssimato
- dato dubbio

Posizione (carta IGM)

4° 13' 48" Longitudine Monte Mario, 2 OVEST, 44° 06' 10" Latitudine NORD, 7

Altre carte e relative coordinate

Editore/Tipo/Scala/Anno

Longitudine o km Est-Ovest, Latitudine o km Nord-Sud

- cav. indicata sulla carta
- dato sicuro
- dato approssimato
- dato dubbio

RICHIAMI AD ANOMALIE (inclusi nel fascicolo sotto forma di schede, di cui si indica il numero che le contraddistingue)

Nome locale della grotta, altri nomi

GROTTA NEL MONTE PICCARO

Proprietario o concessionario del fondo e suo indirizzo (da compilare quando esistono limitazioni d'accesso)

DOC. AUTOSTRADA DEI

FIORI SPA IMPERIA

Terreno geologico periodo/ottoperiodo

GIURASSICO

2 CARATTERISTICHE INTERNE

E' esplorata?

- si
- parte
- no

E' rilevata?

- si
- parte
- no

Prosegue?

- si
- forse
- no

145 sviluppo spaziale (m) + 83 dislivello posit. (m) - dislivello negat. (m)

- Grotta turistic? si parte no

- Termale curat.? si parte no

- Adibita a altri usi? si parte no

- Cavità artific? si parte no

Livello di documentazione (si, parziale, no)

- | | | | | | | | |
|---|--|---|---|--|---|--|---|
| Itiner. accesso <input type="radio"/> si <input type="radio"/> p. <input checked="" type="radio"/> no | Descriz. interno <input type="radio"/> si <input type="radio"/> p. <input checked="" type="radio"/> no | Docum. fotog. <input type="radio"/> si <input type="radio"/> p. <input checked="" type="radio"/> no | Studio geolog. <input type="radio"/> si <input type="radio"/> p. <input checked="" type="radio"/> no | Ricerc. mineral. <input type="radio"/> si <input type="radio"/> p. <input checked="" type="radio"/> no | Studio idrolog. <input type="radio"/> si <input type="radio"/> p. <input checked="" type="radio"/> no | Studio meteor. <input type="radio"/> si <input type="radio"/> p. <input checked="" type="radio"/> no | Ricerc. biolog. <input type="radio"/> si <input type="radio"/> p. <input checked="" type="radio"/> no |
| Ricerc. mediche <input type="radio"/> si <input type="radio"/> p. <input checked="" type="radio"/> no | Ricerc. paleon. <input type="radio"/> si <input type="radio"/> p. <input checked="" type="radio"/> no | Ricerc. paletn. <input type="radio"/> si <input type="radio"/> p. <input checked="" type="radio"/> no | Notizie storic. <input type="radio"/> si <input type="radio"/> p. <input checked="" type="radio"/> no | Notizie folklor. <input type="radio"/> si <input type="radio"/> p. <input checked="" type="radio"/> no | Uso relig. <input type="radio"/> si <input type="radio"/> p. <input checked="" type="radio"/> no | Utilizz. attuale <input type="radio"/> si <input type="radio"/> p. <input checked="" type="radio"/> no | Storia esplor. <input type="radio"/> si <input type="radio"/> p. <input checked="" type="radio"/> no |

Proprietà idriche della cavità

- assorbente perm temp no
- emittente perm temp no
- corsi interni perm temp no
- rami fossili si -- no
- termale si -- no
- ghiaccio o neve perm temp no

Percorribilità

difficoltà vertic.: n°pozzi/salti 3, occorrono corde si no, scale occorrenti (totale in metri) 90

interna

difficoltà idriche: n°laghi/bacini, n°sifoni, occorrono imbarcaz. si no, occorrono respirat. si no

altre difficoltà

Pericoli

- accesso pericol. sempre stagion. impreved. eccez. no
- alluvioni interne sempre stagion. impreved. eccez. no
- frammenti interni sempre stagion. impreved. eccez. no
- altro pericolo sempre stagion. impreved. eccez. no

commenti in chiaro

ACCESSO SITO NELLA VOLTA AUTO STRADALE GALLERIA LATO MARE

39

F. 92 11 NO

lat 44° 06' 10,7''

long. 4° 13' 18,2''

Q. i. botole ~ 107 m. slm

38

85

84



22 OTT. 1992

83

FORNERIS MARIO - SV

SOCIETA' SPELEOLOGICA ITALIANA

Catasto delle grotte d'Italia

SCHEDA RIASSUNTIVA DATI PER SINGOLE CAVITA'

1 DATI DI IDENTIFICAZIONE

N° di Catasto

90 /

LI

SV

(a,b,..bis..)

Regione

Provincia

Comune

BORGHETTO S. SPIRITO

Località

Monte

VERS. NO M. PICARO

Valle

Carta I.G.M.

92 2 NO /

Quota

- indicata sulla carta
dato sicuro
dato approssimato
dato dubbio
cav. indicata sulla carta
dato sicuro
dato approssimato
dato dubbio

Posizione (carta IGM)

° ' " EST OVEST ° ' " Latitudine Nord

Editore/Tipo/Scala/Anno

Altre carte e relative coordinate

Longitudine o km Est-Ovest Latitudine o km Nord-Sud

- cav. indicata sulla carta
dato sicuro
dato approssimato
dato dubbio

RICHIAMI AD ANOMALIE (inclusi nel fascicolo sotto forma di schede, di cui si indica il numero che le contraddistingue)

Nome locale della grotta, altri nomi

GROTTA DEL PICARO

Proprietario o concessionario del fondo e suo indirizzo (da compilare quando esistono limitazioni d'accesso)

Terreno geologico periodo/sottoperiodo

2 CARATTERISTICHE INTERNE

E' esplorata?

- si
parte
no

E' rilevata?

- si
parte
no

Prosegue?

- si
forse
no

sviluppo spaziale (m) dislivello posit.(m) dislivello negat.(m)

Grotta turist? Termale curat.? Adibita a' altri usi? Cavità artif? si parte no si parte no si parte no

Livello di documentazione (si, parziale, no) Itiner. accesso, Descriz. interno, Docum. fotog., Studio geolog., Ricerc. mineral., Studio idrolog., Studio meteor., Ricerc. biolog., Ricerc. mediche, Ricerc. paleon., Ricerc. paletn., Notizie storic., Notizie folklor., Uso relig., Utilizz. attuale, Storia esplor.

Proprietà idriche della cavità

assorbente, emittente, corsi interni, rami fossili, termale, ghiaccio o neve

Percorribilità interna

difficoltà vertic.: n°pozzi/salti, difficoltà idriche: n°laghi/bacini, n°sifoni, scale occorrenti (totale in metri), occorrono imbarcaz., occorrono respirat.

Pericoli

accesso pericol., alluvioni interne, franamenti interni, altro pericolo

commenti in chiaro

3 BIBLIOGRAFIA

Per ogni citazione di Opera pubblicata riportare: COGNOME Nome (autore), anno, "Titolo opera", Casa editrice o Periodico, Città, n° volume (n° fascicolo), pagine inizio e fine.

Per ogni citazione di Opera inedita riportare: COGNOME Nome (autore), anno di riferimento, "Archivio di Gruppo o persona", oppure "Titolo dell'opera", altri eventuali riferimenti atti al suo reperimento.

A tali indicazioni far seguire tra parentesi i dati analitici dell'opera, con la seguente codificazione (sottolineati i dati completi):
Posizione e coordinate = Posiz ; itinerario d'accesso = Itin ; descrizione interna = Descr ; rilievo = Ril ;
fotografie = Fot ; geologia = Geo ; mineralogia = Min ; idrologia = Idro ; meteorologia = Meteo ; biologia = Bio ;
medicina = Med ; paleontologia = Palon ; paletnologia = Palet ; storia = Sto ; folklore = Folk ; religione = Relig ;
utilizzo attuale = Uso ; storia delle esplorazioni = Esplo.

**E.Coddé 1955 - "L'attuale situazione del Catasto speleologico in Liguria" -
R.S.I. anno VII n. 4 Como 1955 (Posiz.)**

RICHIAMO AD AGGIORNAMENTI (indicare il n° della scheda allegata e l'anno di sua compilazione)

--	--	--	--	--	--	--	--	--	--	--	--	--	--	--	--	--	--	--	--	--	--	--	--	--	--	--	--	--	--	--

Compilatore, suo indirizzo

PAOLO	BENSA																																	
-------	-------	--	--	--	--	--	--	--	--	--	--	--	--	--	--	--	--	--	--	--	--	--	--	--	--	--	--	--	--	--	--	--	--	--

--	--	--	--	--	--	--	--	--	--	--	--	--	--	--	--	--	--	--	--	--	--	--	--	--	--	--	--	--	--	--	--	--	--	--

1954
anno di compilazione

Visto del responsabile regionale del Catasto delle Grotte Italiane



90/ No 90 li
Picaro (Gr del) 89

Borghetto S. Spirito.

Nella regione delle

Rocche Bianche

12 m. -

(Vacca)



(Sch. Beuse) 8

Gesta Ann. 1887 pag 500

ISTITUTO ITALIANO DI SPELEOLOGIA - POSTUMIA


CATASTO DELLE CAVITÀ NATURALI SOTTERRANEE D'ITALIA

Nome della grotta: GROTTA DEL PICARO N. 90

Foglio N. 92 Quadr. II Tav. N. 0.

Nome della tavoletta (25.000): Loano

Longitudine dal Meridiano di Roma (Monte Mario)



NB. Segnare in NERO due o tre punti caratteristici (chiesa o quota di un monte) in prossime vicinanze della grotta e in ROSSO la sua posizione topografica.

GRUPPO SPELEOLOGICO ALASSINO

-- GROTTA DEL PICCARO..

DATI CATASTALI:

I.G.M. 92 II NO

SVIL PLAN. M.256

LAT. 44° 06' 10,7" LONG. 4° 13' 18,2"

SVIL SPAZ. M.145

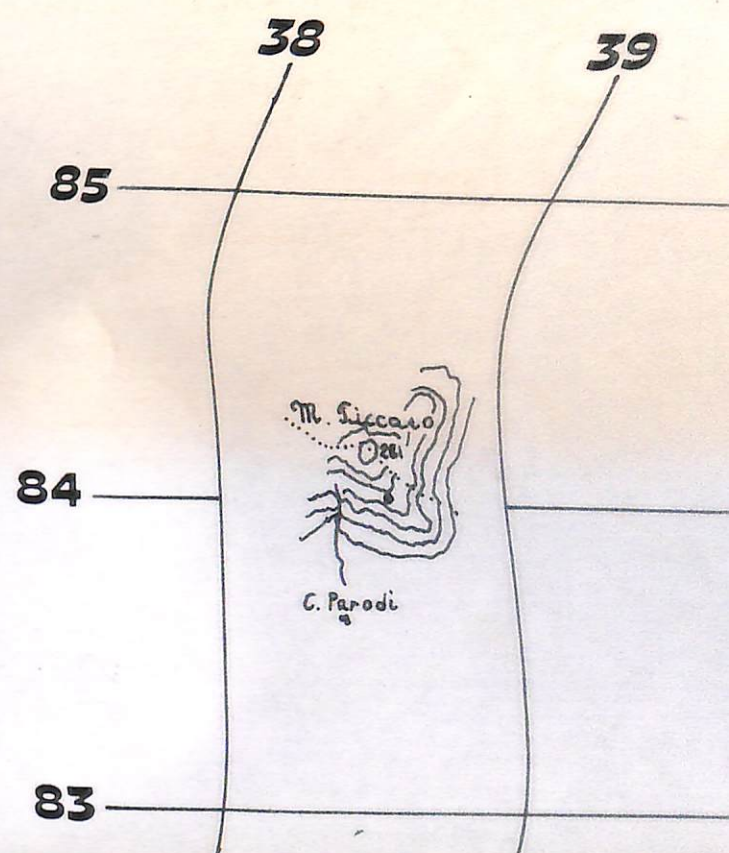
COMUNE DI CERIALE, LOC. MONTE PICCARO

DISL. +M. 83

RILIEVO DI: GANDOLFO R. MALAGOLIM.) GSA
FORNERIS M.)


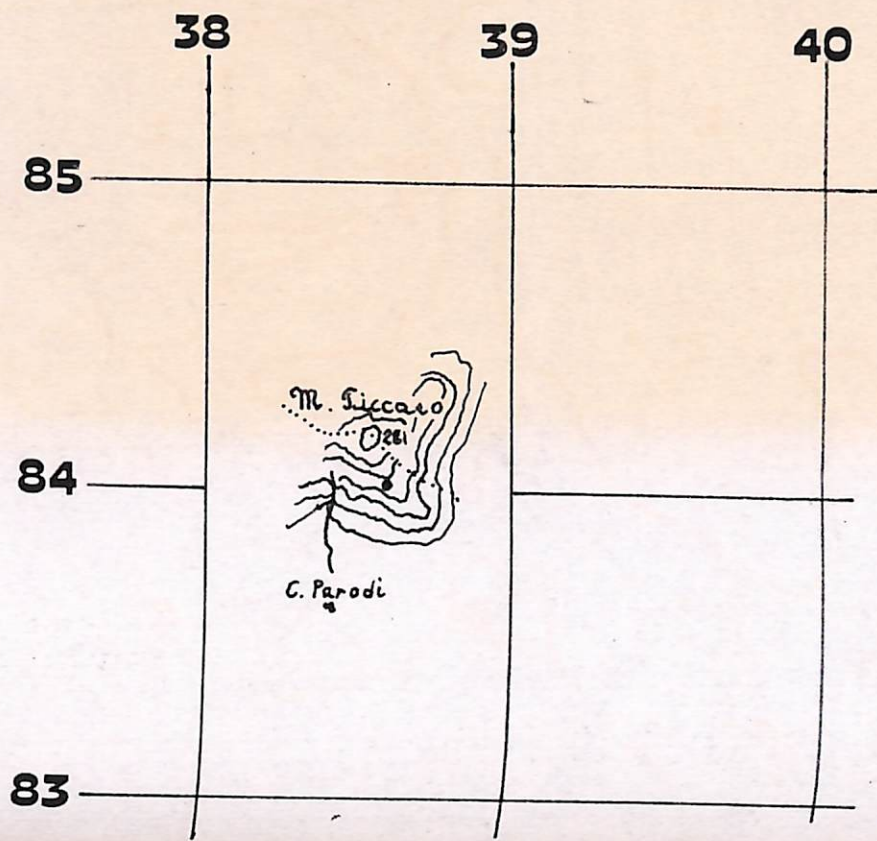
ROBERI A. SCT

DISEGNI: FORNERIS M.



0 1 2 3 4 5 10

IN PIANTA	SIMBOLI	IN SEZIONE
•	PUNTO SEGNATO	•
↑	PIANO E VERSO DELLE SEZIONI TRASVERSALI	↑
← E	CORRENTE D'ARIA IN ESTATE	← E
	CORSO D'ACQUA PRINCIPALE-LAGO	
	PICCOLO AFFLUENTE LAGO	
	CORSO D'ACQUA IPOTETICO	



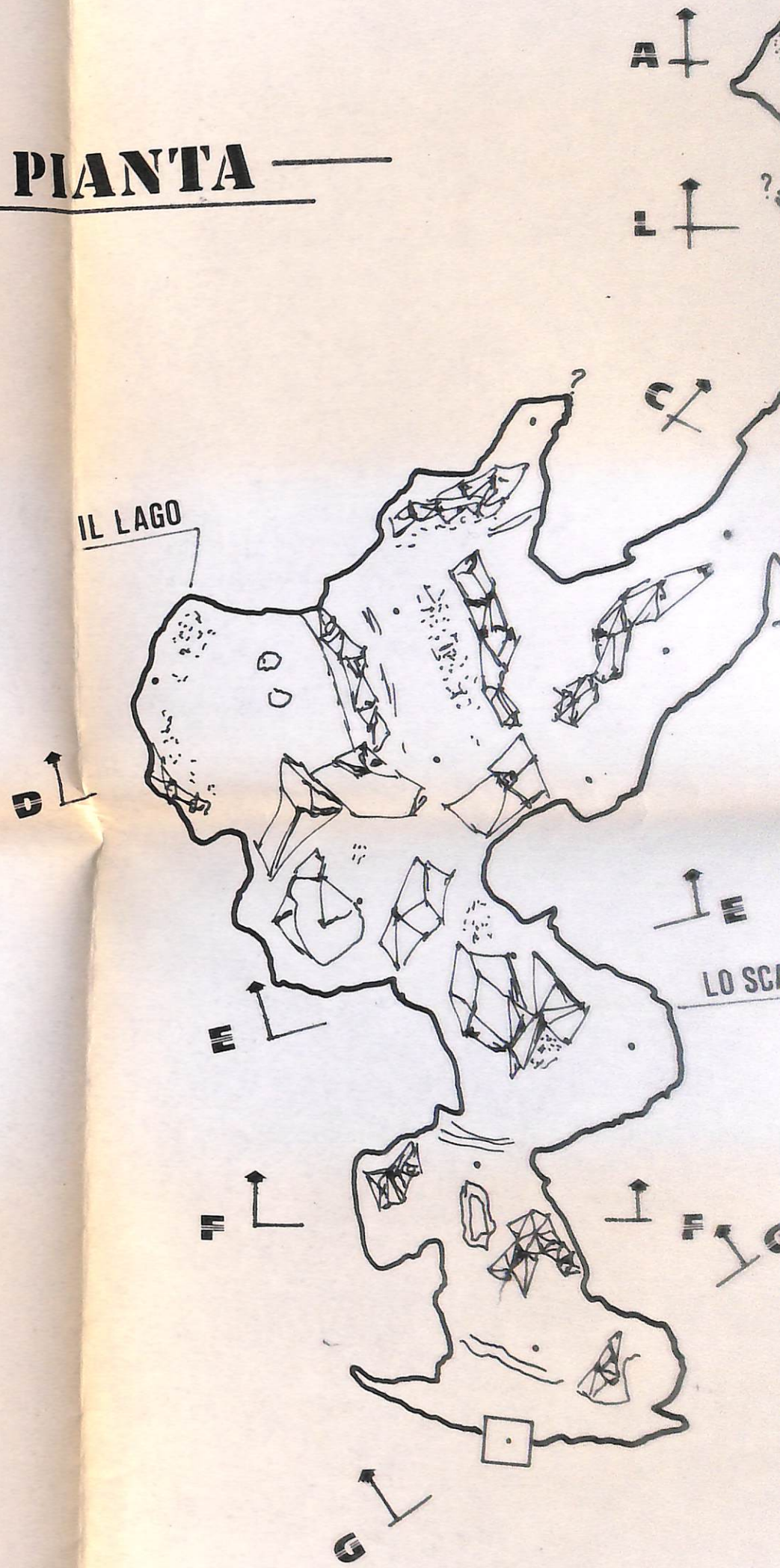
INPIANTA **SIMBOLI** INSEZIONE

•	PUNTO SEGNATO	•
↑	PIANO E VERSO DELLE SEZIONI TRASVERSALI	↑
↔	CORRENTE D'ARIA IN ESTATE	↔
↔	CORSO D'ACQUA PRINCIPALE-LAGO	↔
↔	PICCOLO AFFLUENTE LAGO	↔
↔	CORSO D'ACQUA IPOTETICO	↔

INPIANTA **SIMBOLI** INSEZIONE

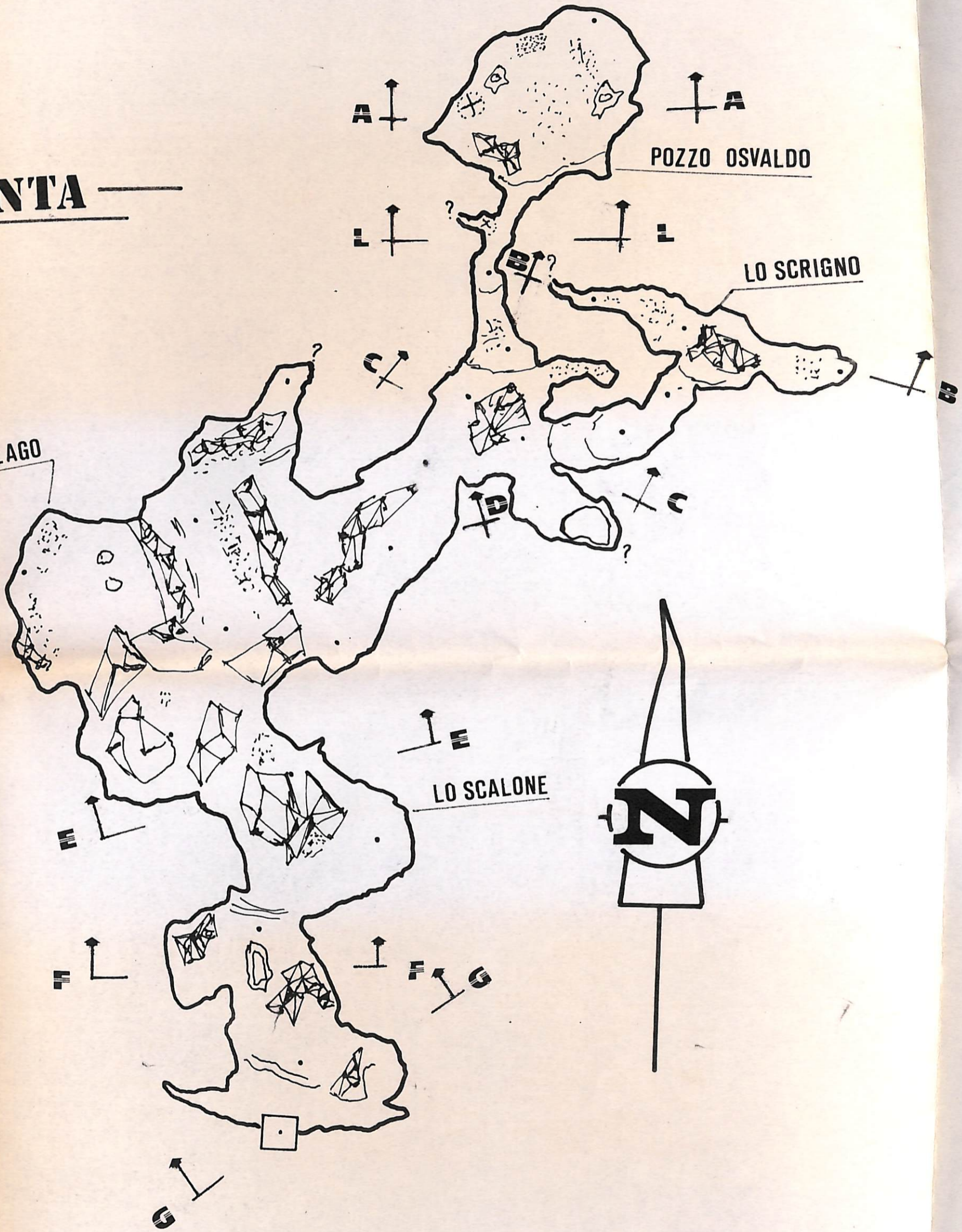
▼	COLATA-STALATTITI	▼
▼	STALAGMITI	▼
■	ARGILLA-FANGO	■
■	ECCENTRICHE	■
■	MASSI DI CROLLO-PIETRE	■
■	CIOTTOLI-GHIAIA	■
■	DETRITI-SABBIA	■
○	CAMINO-POZZO	?

PIANTA



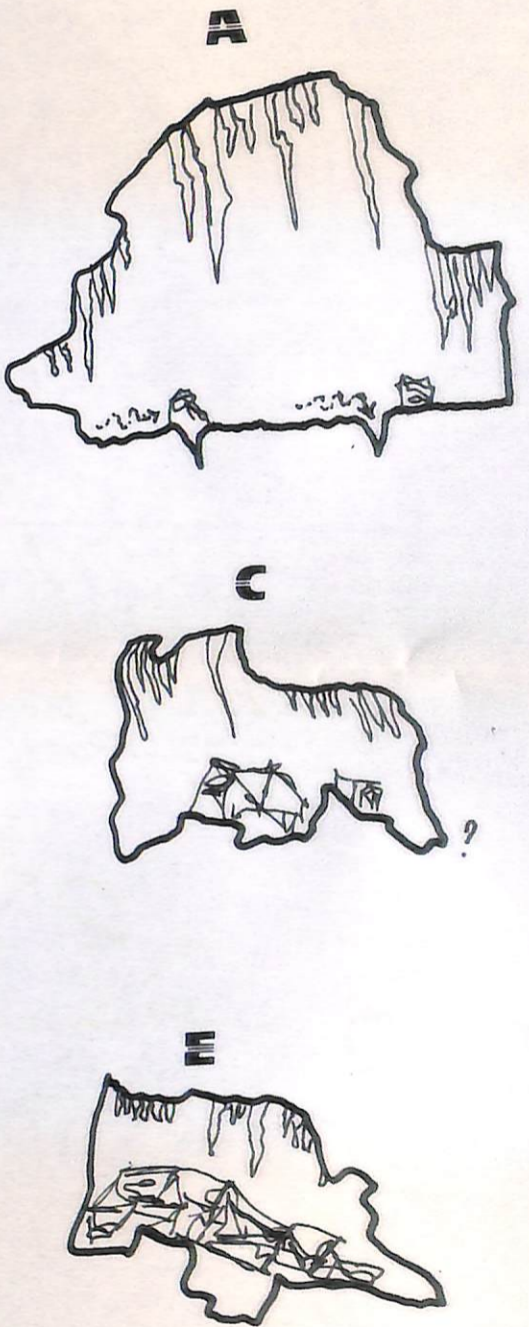
ANTA

IL LAGO



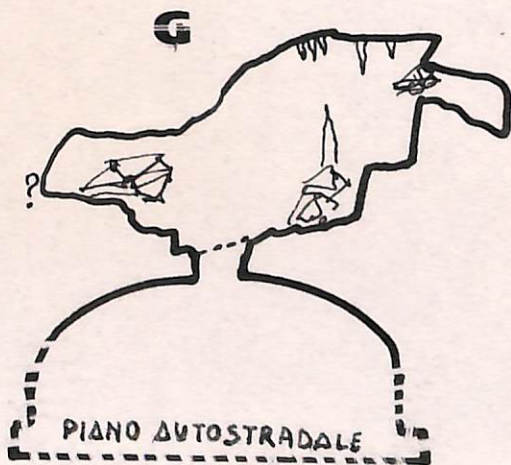
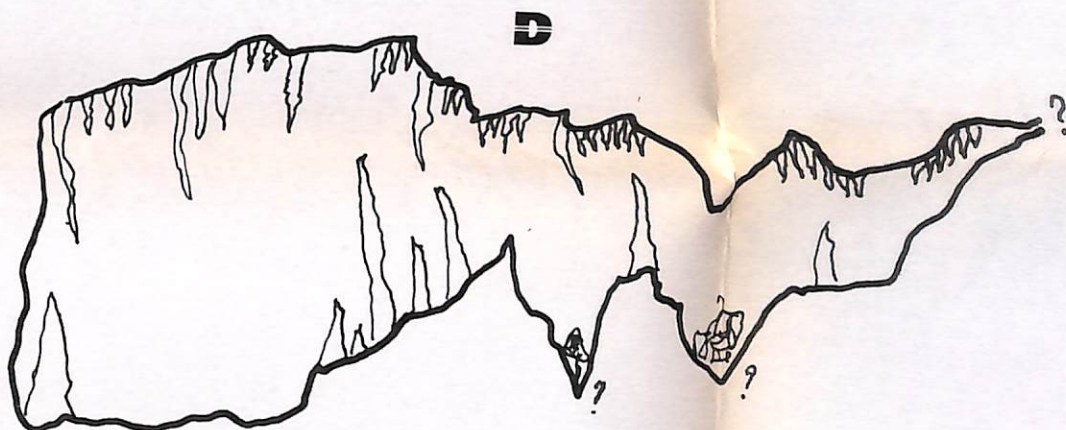
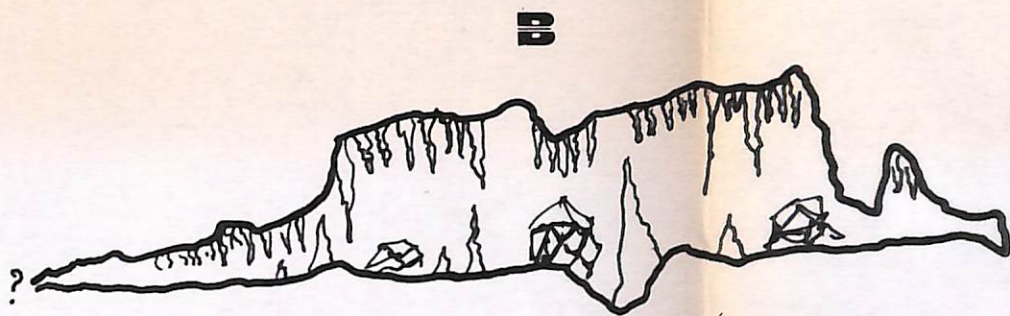
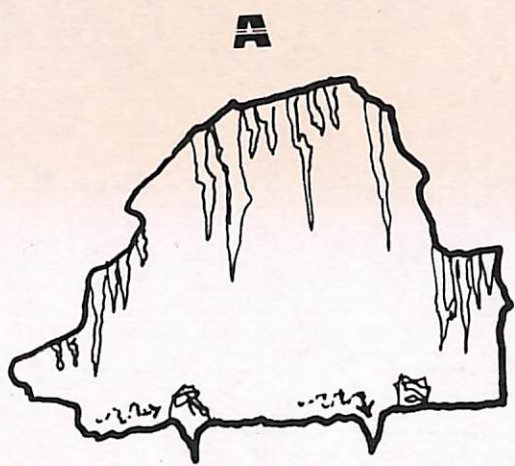
SEZIONI

TRAS



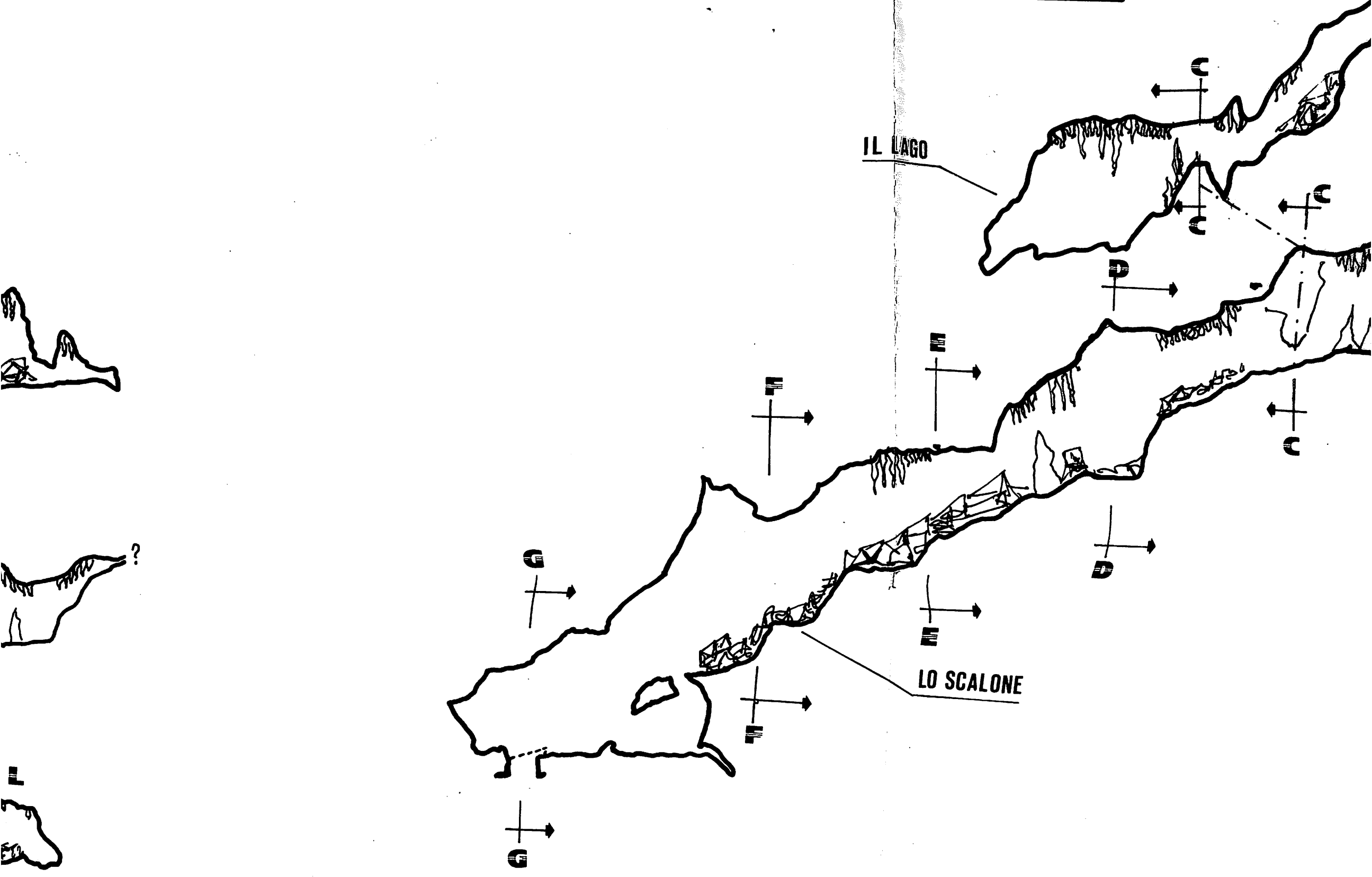
SEZIONI

TRASVERSALI



SEZIONE

LONGITUDINALE



UDINALE

AGO



LO SCALONE

POZZO OSVALDO

LO SCRIG