

74
SP

CATASTO SPELEOLOGICO LIGURE

N.° 74 Li (SP)

GROTTA di BOCCA LUPARA

.....

.....

.....

SOCIETA' SPELEOLOGICA ITALIANA

Catasto delle grotte d'Italia

SCHEDA RIASSUNTIVA DATI PER SINGOLE CAVITA'

1 DATI DI IDENTIFICAZIONE

N° di Catasto

74 /

LI

SP

(a,b,..bis..)

Regione

Provincia

Comune

LA SPEZIA

Località

CHIAPPA

Monte

Valle

Carta I.G.M.

95 2 NO /

Quota

420

m s.l.m.

indicata sulla carta dato sicuro dato approssimato dato dubbio

Posizione (carta IGM)

2° 33' 22" EST 44° 07' 15" OVEST

Longitudine Monte Mario

Latitudine NORD

cav. indicata sulla carta dato sicuro dato approssimato dato dubbio

Altre carte e relative coordinate

Editore/Tipo/Scala/Anno

Longitudine o km Est-Ovest Latitudine o km Nord-Sud

cav. indicata sulla carta dato sicuro dato approssimato dato dubbio

RICHIAMI AD ANOMALIE (inclusi nel fascicolo sotto forma di schede, di cui si indica il numero che le contraddistingue)

Nome locale della grotta, altri nomi

GROTTA DI BOCCA LUPARA

Proprietario o concessionario del fondo e suo indirizzo (da compilare quando esistono limitazioni d'accesso)

Terreno geologico periodo/sottoperiodo

2 CARATTERISTICHE INTERNE

E' esplorata? si parte no

E' rilevata? si parte no

Prosegue? si forse no

sviluppo spaziale (m) dislivello posit. (m) dislivello negat. (m)

Grotta turistica? si parte no

Termale curat.? si parte no

Adibita a altri usi? si parte no

Cavità artificiale? si parte no

Livello di documentazione (si, parziale, no)

Itiner. accesso si parte no

Descriz. interno si parte no

Docum. fotog. si parte no

Studio geolog. si parte no

Ricerc. mineral. si parte no

Studio idrolog. si parte no

Studio meteor. si parte no

Ricerc. biolog. si parte no

Ricerc. mediche si parte no

Ricerc. paleon. si parte no

Ricerc. palatn. si parte no

Notizie storic. si parte no

Notizie folklor. si parte no

Uso relig. si parte no

Utilizz. attuale si parte no

Storia esplor. si parte no

Proprietà idriche della cavità

assorbente perm temp no

emittente perm temp no

corsi interni perm temp no

rami fossili si no

termale si no

ghiaccio o neve perm temp no

Percorribilità interna

difficoltà vertic.: n°pozzi/salti

occorrono corde si no

scale occorrenti (totale in metri)

difficoltà idriche: n°laghi/bacini

n°sifoni

occorrono imbarcaz. si no

occorrono respirat. si no

altre difficoltà

Pericoli

accesso pericol. sempre stagion. impreved. eccez. no

alluvioni interne sempre stagion. impreved. eccez. no

frammenti interni sempre stagion. impreved. eccez. no

altro pericolo sempre stagion. impreved. eccez. no

commenti in chiaro

Grotta di Bocca Lupara

loc. Chiappa com. La Spezia

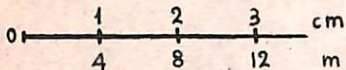
prov. La Spezia

rilev. E. Melilli 11-2-68

74 Li

G.S.P.
CAI

○○○○ sassi
■■■■■■ argilla
→ ingresso



P' umidità 95%

P'' umidità 98%

1 temp. acqua 12,4 °C

2 temp. terreno 13,9 °C

3 temp. acqua sifone 13,2 °C

4 temp. roccia 14,2 °C

← senso dell'acqua

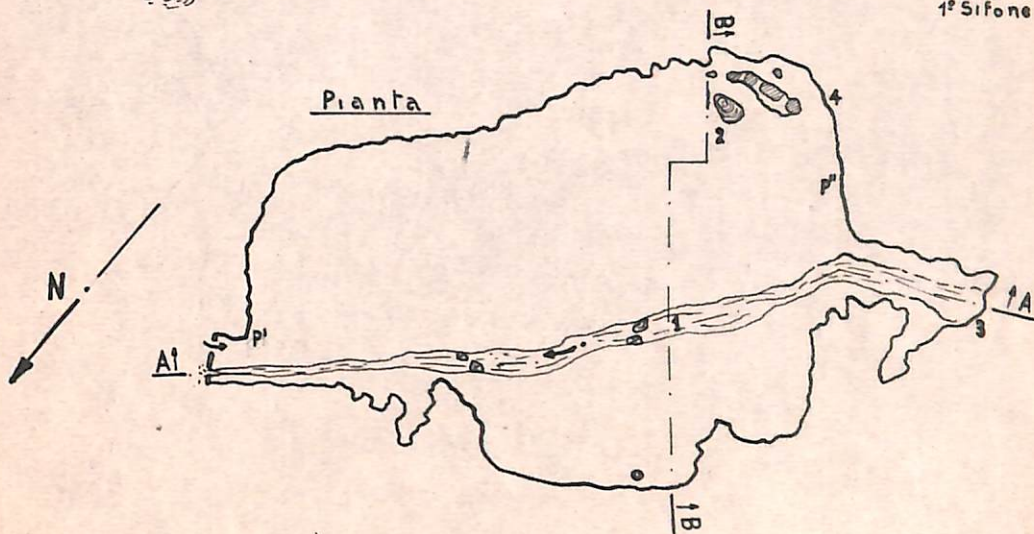


Sez. B-B



Sez. A-A

1° Sifone



Pianta

N.

EM

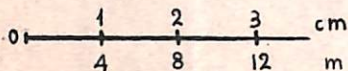
Grotta di Bocca Lupara
loc. Chiappa com. La Spezia
prov. La Spezia
rilev. E. Melilli 11-2-68

74 LI

G.S.P.
CAI



○○○○ sassi
■■■■■■ argilla
→ ingresso



P' umidità 95%
P'' umidità 98%
1 temp. acqua 12,4 °C
2 temp. terreno 13,9 °C
3 temp. acqua sifone 13,2 °C
4 temp. roccia 14,2 °C
←. senso dell'acqua

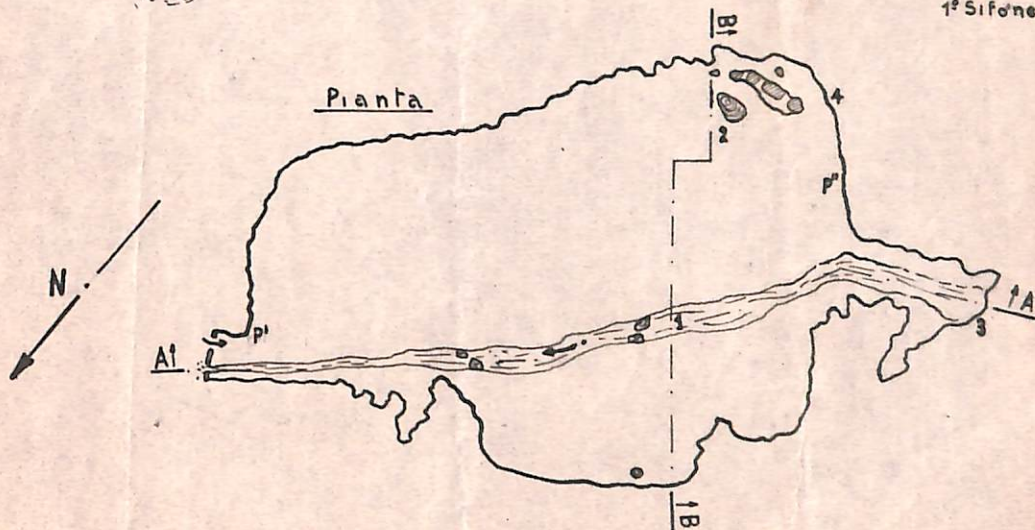


Sez. B-B



Sez. A-A

1° Sifone



Pianta

EM.

CASA PATRANA CRISTOF
Via Concrane 21 - ~~1010~~
SUD DIRETTA CF

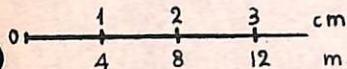
74 Li

Grotta di Bocca Lupara
 loc. Chiappa com. La Spezia
 prov. La Spezia
 rilev. E. Melilli 11.2.68

G.S.P.
 CAI



○○○○ sassi
 ::::: argilla
 → ingresso



P' umidità 98%
 P'' umidità 95%
 1 temp. acqua 12,4 °C
 2 temp. terreno 13,9 °C
 3 temp. acqua sifone 13,2 °C
 4 temp. roccia 14,2 °C
 ← senso dell'acqua

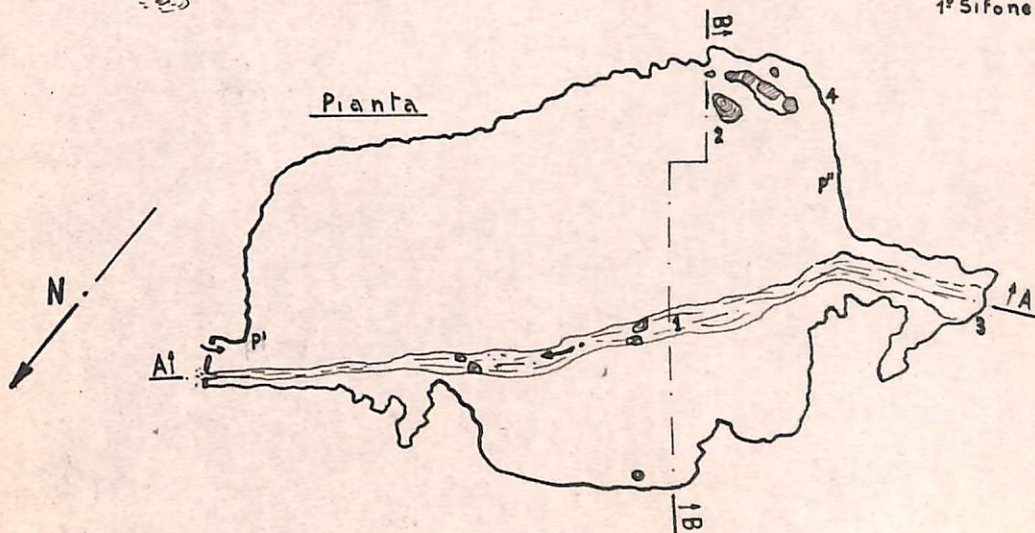


Sez. B-B



Sez. A-A

1° Sifone



Pianta

EW.

Grotta di Bocca Lupara

74 Ci

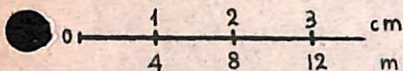
G.S.P.
CAI

loc. Chiappa com. La Spezia

prov. La Spezia

rilev. E. Melilli 11-2-68

○○○○ sassi
■■■■ argilla
→ ingresso



P' umidità 95%

P'' umidità 98%

1 temp. acqua 12,4 °C

2 temp. terreno 13,9 °C

3 temp. acqua sifone 13,2 °C

4 temp. roccia 14,2 °C

← senso dell'acqua

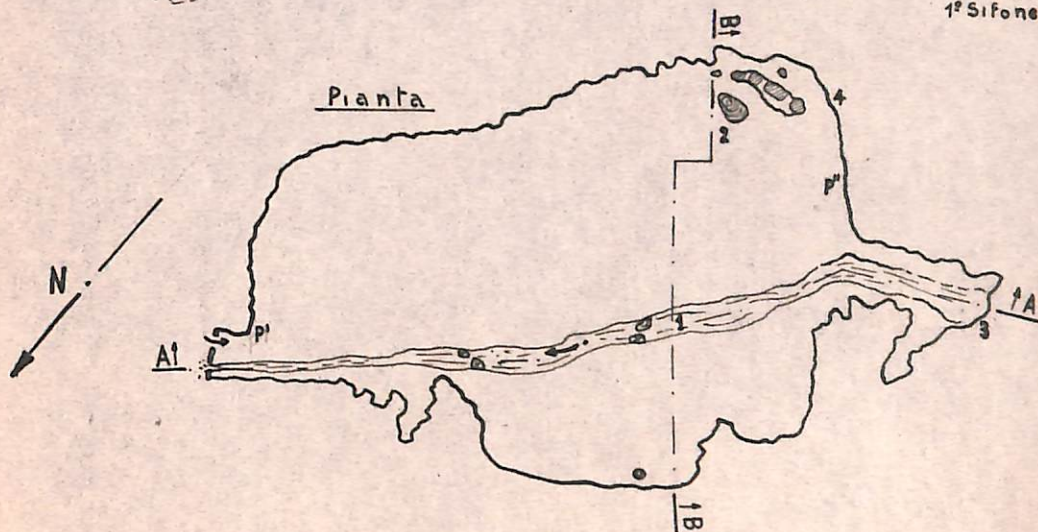


Sez. B-B



Sez. A-A

1° Sifone



EM.



GRUPPO SPELEOLOGICO LIGURE "A. ISSEL"

Catasto delle grotte Liguri

PROVINCIA DI

LA SPEZIA

No. Catasto

No. 74 LI.

Nome indigeno GROTTA DI BOCCA LUPARA

Sinonimi Grotta di Buca Lupara

Comune La Spezia Località La Spezia

Nome del proprietario

25.000 I.G.M. Tavoletta La Spezia Foglio 95
Quadrante II NO

Lon. ne 2° 39' 22" Lat. ne 44° 07' 15"

Coordinate U.T.M.

Azimut, distanza m. in direzione da

Tipo di cavità

Tipo di ingresso

Quota ingresso m. 120 prof. m.

Lunghezza m. 40 ca. larghezza max m. min. m.

Altezza max. m. min. m.

Sviluppo compless. con diramaz. m.

Terreno geologico


Sistema idrografico

Dati paleontologici

Il materiale è depositato

Alt. m.

NOTE :



ISTITUTO ITALIANO DI SPELEOLOGIA - POSTUMIA

CATASTO DELLE CAVITA' NATURALI SOTTERRANEE D'ITALIA

Nome della grotta: GROTTA DELLA BOCCA LUPARA N. 74

Foglio N. 95 Quadr. II Tav. N. 0.

Nome della tavoletta (25.000): Spezia

Longitudine dal Meridiano di Roma (Monte Mario)

Nord			
Latitudine			

NB. Segnare in NERO due o tre punti caratteristici (chiesa o quota di un monte) in prossima vicinanza della grotta e in ROSSO la sua posizione topografica.