

56
SV

CATASTO SPELEOLOGICO LIGURE

N.° 56 Li (SV)

TANA DU FURGAU

.....
.....
.....



RR. GROTTA DEMANIALI DI POSTUMIA

ISTITUTO ITALIANO DI SPELEOLOGIA

CATASTO DELLE CAVITÀ SOTTERRANEE

Regione: *Liguria*

No. *56* di Cat.

Cana della Folgore



SOCIETA' SPELEOLOGICA ITALIANA

Catasto delle grotte d'Italia

SCHEDA RIASSUNTIVA DATI PER SINGOLE CAVITA'

1 DATI DI IDENTIFICAZIONE

N° di Catasto

50 /

LI Regione

SV Provincia

Comune

TOTIRANO

Località

Monte

Valle

VALCONE RINO DEZ VERO

Carta I.G.M.

32 3 NE / Anno ediz.

Quota

300 m s.l.m.

- indicata sulla carta: dato sicuro, dato approssimato, dato dubbio, cav. indicata sulla carta, dato sicuro, dato approssimato, dato dubbio

Posizione (carta IGM)

4° 15' 06" EST, 44° 08' 13" NORD

Altre carte e relative coordinate

Editore/Tipo/Scala/Anno

Longitudine o km Est-Ovest, Latitudine o km Nord-Sud

- cav. indicata sulla carta: dato sicuro, dato approssimato, dato dubbio

RICHIAMI AD ANOMALIE (inclusi nel fascicolo sotto forma di schede, di cui si indica il numero che le contraddistingue)

Nome locale della grotta, altri nomi

TANA DU FURGAD

Proprietario o concessionario del fondo e suo indirizzo (da compilare quando esistono limitazioni d'accesso)

Terreno geologico periodo/sottoperiodo

TRIAS LADINICO

2 CARATTERISTICHE INTERNE

E' esplorata? si parte no

E' rilevata? si parte no

Prosegue? si forse no

sviluppo spaziale (m) 15 + dislivello posit.(m) - dislivello negat.(m)

Grotta turistica? si parte no

Termale curat? si parte no

Adibita a altri usi? si parte no

Cavità artificiale? si parte no

Livello di documentazione (si, parziale, no)

- Itiner. accesso, Descriz. interno, Docum. foto, Studio geolo., Ricerc. mineral., Studio idrolog., Studio meteor., Ricerc. biolog., Ricerc. mediche, Ricerc. paleo., Ricerc. paleont., Notizie storic., Notizie folklor., Uso relig., Utilizz. attuale, Storia esplor.

Proprietà idriche della cavità

- FOSSILE, assorbente, permittente, emissente, corsi interni, rami fossili, termale, ghiaccio o neve

Percorribilità interna

difficoltà vertic.: n°pozzi/salti, difficoltà idriche: n°laghi/bacini, n°sifoni, scale occorrenti, occorrono corde, imbarcazioni, occorrono respiratori

Pericoli

- accesso pericol., alluvioni interne, framamenti interni, sempre stagion. impreved. eccez., altro pericolo, sempre stagion. impreved. eccez.

commenti in chiaro

3 **BIBLIOGRAFIA**

Per ogni citazione di Opera pubblicata riportare: **COGNOME** Nome (autore), anno, "Titolo opera", Casa editrice o Periodico, Città, n° volume (n° fascicolo), pagine inizio e fine.

Per ogni citazione di Opera inedita riportare: **COGNOME** Nome (autore), anno di riferimento, "Archivio di Gruppo o persona", oppure "Titolo dell'opera", altri eventuali riferimenti atti al suo reperimento.

A tali indicazioni far seguire tra parentesi i dati analitici dell'opera, con la seguente codificazione (sottolineati i dati completi):
Posizione e coordinate = Posiz ; itinerario d'accesso = Itin ; descrizione interna = Descr ; rilievo = Ril ;
fotografie = Fot ; geologia = Geo ; mineralogia = Min ; idrologia = Idro ; meteorologia = Meteo ; biologia = Bio ;
medicina = Med ; paleontologia = Palon ; paletnologia = Palet ; storia = Sto ; folklore = Folk ; religione = Relig ;
utilizzazione attuale = Uso ; storia delle esplorazioni = Esplo.

**A. Brian 1949 - "Le grotte di Toirano" - Ann. Mus. Civ. St. Nat. Genova
Vol. IX Genova 1949 (Descr.)**

RICHIAMO AD AGGIORNAMENTI (indicare il n° della scheda allegata e l'anno di sua compilazione)

--	--	--	--	--	--	--	--	--	--	--	--	--	--	--	--	--	--

Compilatore, suo indirizzo

A	L	E	S	S	A	N	D	R	O	B	R	I	A	N			
---	---	---	---	---	---	---	---	---	---	---	---	---	---	---	--	--	--


--	--	--	--	--	--	--	--	--	--	--	--	--	--	--	--	--	--

A	9	3	5
---	---	---	---

anno di compilazione

Visto del responsabile regionale del Catasto delle Grotte Italiane

--	--	--	--	--	--	--	--	--	--	--	--




TANA DU FURGAU

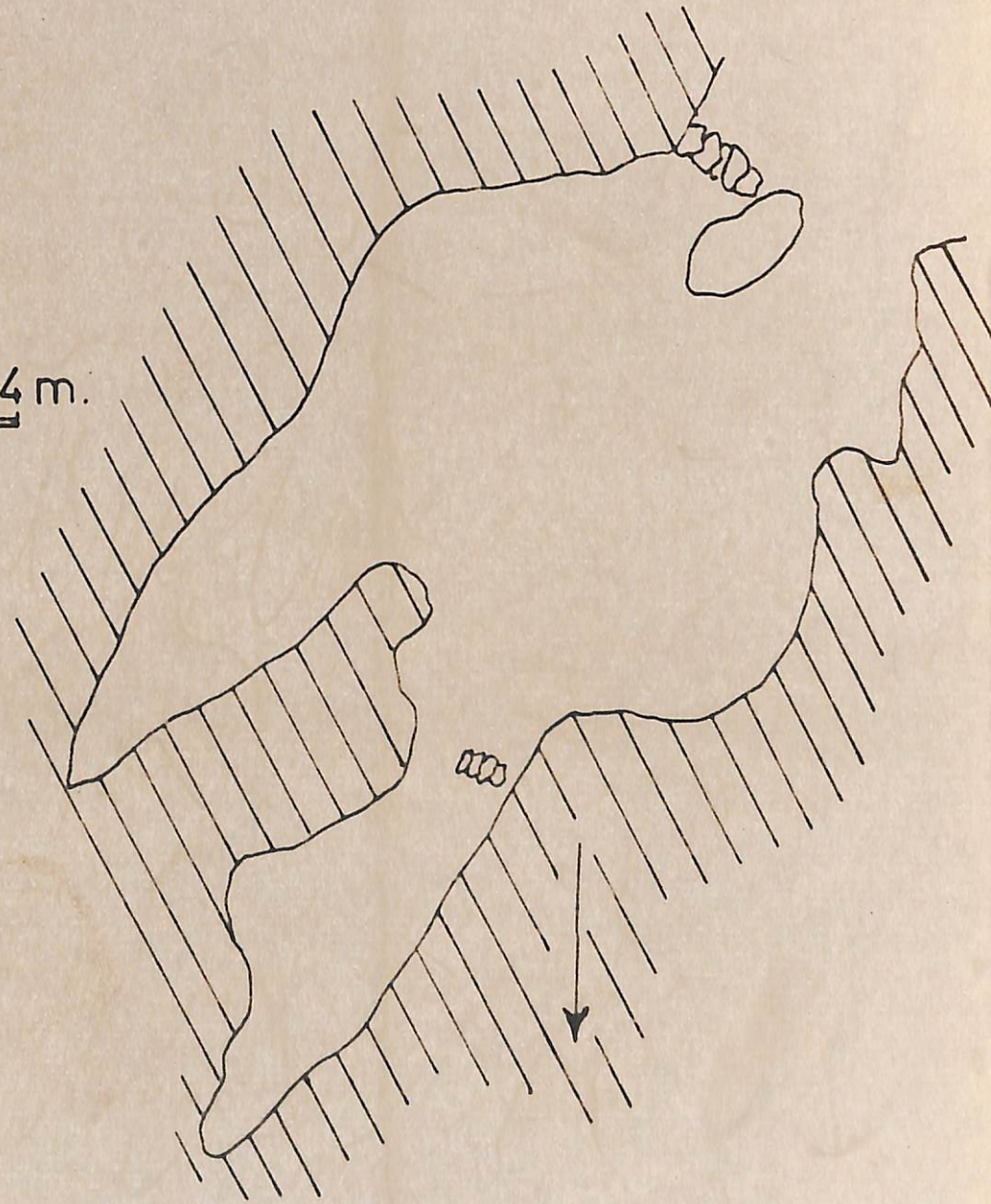
56 Li

0

4 m.



R. CARLINI





ISTITUTO ITALIANO DI SPELEOLOGIA

REGIE GROTTI DEMANIALI DI POSTUMIA

Catasto delle cavità sotterranee

N. 56 Regione LIGURIA Provincia: di SAVONA

Nome della cavità sotterranea	TANA DELLA FOLGORE		
Nome indigeno	TANA DU FURGAU		
Frazione		Comune: TOIRANO	
Località	nel Vallone del Rivo del Vero		
Terreno geologico	CALCARE TRIAS MEDIO	Inghiottitoio, fiume, torrente lago, bacini, risorgente;	NB. Cancellare se non esiste.
Proprietario e indirizzo			
Carta topograf. al	25.000	Foglio No. 92	Quadr.: Tavol. 3 NE Nome: ZUCCARELLO
	100.000	" "	Nome:
	250.000 T. C. I.	" " e No. e lett. del rettangolo.
Longitudine	SUL PARALLELO MEDIO 4°15'6"	Latitudine: 44° 08' 13"	
Distanza	m.: 300 c/ in direzione: N/E da Maglio di Toirano m.85		
Quota ingresso		Mass. profondità:	Lunghezza totale: 15 m.
Profondità Pozzi di accesso, in metri		Profondità pozzi interni m.:	
Temper. aria est. C.		aria int.:	acqua: data:
Data del rilievo topografico		Pubblicato il piano:	
Rilevatori			
Provenienza della scheda	Gruppo Speleologico Ligure		
Redattore	Dott. Alessandro Brian.		
Annotazioni	Costituita da un'unica camera allungata in senso da NE a SO con bocca esposta a NE. L'entrata è per metà sbarrata da un muro in cotto. Ha servito di stalla fino alla metà circa del XIX secolo.		GRAFICO SCHEMATICO
	Materiale di studio rinvenuto, osservazioni di morfologia interna, ecc.		
Per la validità della scheda è sufficiente conoscere, oltre al nome della cavità sotterranea, la sua posizione topografica.			



ISTITUTO ITALIANO DI SPELEOLOGIA

REGIE GROTTI DEMANIALI DI POSTUMIA

Catasto delle cavità sotterranee

N. 56 Regione: LIGURIA Provincia: SAVONA

Nome della cavità sotterranea		TANA DELLE FOLGORE		
Nome indigeno		TANA DU FURGAU		
Frazione		Comune: TOIRANO		
Località		Nel Vallone del Rivo del Vero		
Terreno geologico		Calcare Trias Medio	Inghiottitoio, fiume, torrente lago, bacini, risorgente:	NB. Cancellare se non esiste.
Proprietario e indirizzo				
Carta topograf. al	25.000	Foglio No. <u>92</u>	Quadr.:	Tavol. <u>3 NE</u> Nome: <u>ZUCCARELLO</u>
	100.000	" "	Nome:	
	250.000 T. C. I.	" "	" "	e No. e lett. del rettangolo.
Longitudine		Sul Parallelo Medio <u>4°15'6"</u>		Latitudine: <u>44° 08' 13"</u>
Distanza		m.: <u>300 c/</u> in direzione: <u>N/E</u> dal <u>maglio di Toirano m.</u>		
Quota ingresso		Mass. profondità:	Lunghezza totale: <u>15 m.</u>	
Profondità Pozzi di accesso, in metri		Profondità pozzi interni m.:		
Temper. aria est. C.		aria int.:	acqua:	data:
Data del rilievo topografico		Pubblicato il piano:		
Rilevatori				
Provenienza	della scheda	Gruppo Speleologico Ligure		
Redattore		Dott. Alessandro Brian.		
Annotazioni		<p>Costituita da un'unica camera allungata in senso da NE a SO con bocca esposta a NE. L'entrata è per metà sbarrata da un muro in cotto. Ha servito di stalla fino alla metà del XIX secolo.</p>		
<p>Materiale di studio rinvenuto, osservazioni di morfologia interna, ecc.</p> <p>Per la validità della scheda è sufficiente conoscere, oltre al nome della cavità sotterranea, la sua posizione topografica.</p>		<p>GRAFICO SCHEMATICO</p>		

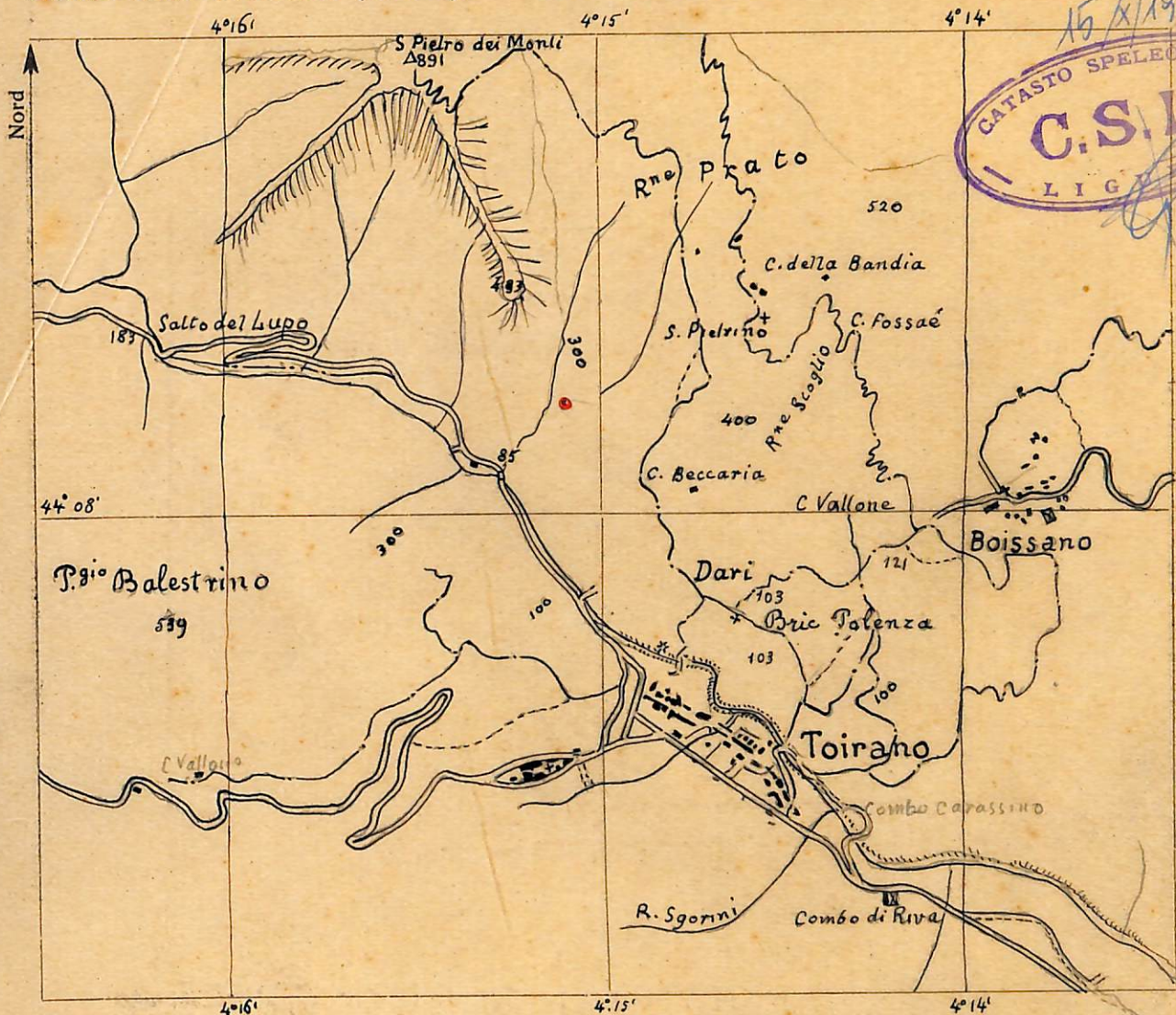
LETTERATURA: Brian O. Le Grotte di
Toirano (Annali Museo Civico di Genova
vol. LX - 1940)

ISTITUTO ITALIANO DI SPELEOLOGIA - POSTUMIA

Nome della grotta: Zana della Folgore N. 56

Foglio N. 92 Quadr. _____ Tav. III NE

Nome della Tavoletta (25.000): Zuccarello



NB. Segnare in **nero** due o tre punti caratteristici (chiesa o quota di un monte) in prossima vicinanza della grotta e in **rosso** la sua posizione topografica.



REGIE GROTTA DEMANIALI DI POSTUMIA
ISTITUTO ITALIANO DI SPELEOLOGIA

Catasto delle cavità naturali sotterranee d'Italia

N. 56 Regione: di Val Varatella Provincia: di Savona

Nome della cavità sotterranea	<u>Cana della Folgore (?)</u>		
Nome indigeno	<u>Cana du Furgau</u>		
Frazione	Comune: <u>Loirano</u>		
Località	<u>Nel vallone del Rivo del Vero</u>		
Terreno geologico	<u>Calcere trias medio</u>	Inghiottoio, fiume, torrente, lago, bacini, risorgente:	NB Cancellare se non esiste.
Proprietario e indirizzo			
Carta topograf. al	25.000	Foglio No. <u>92</u> Quadr.:	Tavol.: <u>III NE</u> Nome: <u>Zuccarello</u>
	100.000	„ „	Nome:
	250.000	„ „	e No. e lett. del rettangolo.
	T. C. I.	„ „	
Longitudine	<u>sul parallelo medio 40° 15' 6"</u>	Latitudine: <u>44° 08' 13"</u>	
Distanza	m.: <u>300 c.</u> in direzione: <u>NE</u> da: <u>dal maglio di Loirano m. 85</u>		
Quota ingresso sul livello del mare	Mass. profondità:	Lunghezza totale: <u>15 m.</u>	
Profondità Pozzi di accesso, in metri	Profondità pozzi interni m.:		
Temperature	aria est.:	aria int.:	acqua: data:
Data del rilievo topografico	Pubblicato il piano:		
Rilevatori	<u>Gr. Spil. Ligu</u>		
Provenienza della scheda	<u>Alojano Brian</u>		
Redattore			
Annotazioni	<p>Costituita da un'unica camera allungata in senso da NE a SD con buona esp. a NE. L'entrata è per metà sbarrata da un muro in cotto. Ha servito di stalla fino alla metà circa del sec. XIX.</p>		
Materiale di studio rinvenuto, osservazioni di morfologia, interna ecc.			
Per la validità della scheda è necessario conoscere, oltre al nome della cavità sotterranea, la sua posizione topografica.			

GRAFICO SCHEMATICO



LETTERATURA:

A.BRIAN.= Le Grotte di Toirano. (Annali del Museo Civico
di Storia Naturale di Genova vol. L.X. 1940) Genova 1940;