

49
SV

CATASTO SPELEOLOGICO LIGURE

N.° 49 **Li** (SV)

GROTTA DI SURIA

.....

.....

.....



RR. GROTTI DEMANIALI DI POSTUMIA

ISTITUTO ITALIANO DI SPELEOLOGIA

CATASTO DELLE CAVITÀ SOTTERRANEE

Regione: *Liguria*

No. *49* di Cat.

Grotta di Soria



SOCIETA' SPELEOLOGICA ITALIANA

Catasto delle grotte d'Italia

SCHEDA RIASSUNTIVA DATI PER SINGOLE CAVITA'

1 DATI DI IDENTIFICAZIONE

N° di Catasto

49 /

LI Regione

SV Provincia

Comune

TOIRANO

Località

SALTO DEL LUPO

Monte

Valle

Carta I.G.M.

92 3 NE /

Quota

320 m s.l.m.

- indicata sulla carta
dato sicuro
dato approssimato
dato dubbio
cav. indicata sulla carta
dato sicuro
dato approssimato
dato dubbio

Posizione (carta IGM)

4° 46' 30" OVEST 44° 08' 33" NORD

Altre carte e relative coordinate

Editore/Tipo/Scala/Anno

Longitudine o km Est-Ovest Latitudine o km Nord-Sud

- cav. indicata sulla carta
dato sicuro
dato approssimato
dato dubbio

RICHIAMI AD ANOMALIE (inclusi nel fascicolo sotto forma di schede, di cui si indica il numero che le contraddistingue)

Nome locale della grotta, altri nomi

GROTTA DI SURIA

Proprietario o concessionario del fondo e suo indirizzo (da compilare quando esistono limitazioni d'accesso)

Terreno geologico periodo/sottoperiodo

TRIAS LADINICO

2 CARATTERISTICHE INTERNE

E' esplorata? si parte no

E' rilevata? si parte no

Prosegue? si forse no

sviluppo spaziale (m) dislivello posit.(m) dislivello negat.(m)

Grotta turist? si parte no Termale curat.? si parte no Adibita a altri usi? si parte no Cavità artific? si parte no

Livello di documentazione (si, parziale, no)

Itiner. accesso, Descriz. interno, Docum. fotog., Studio geolog., Ricerc. mineral., Studio idrolog., Studio meteor., Ricerc. biolog., Ricerc. mediche, Ricerc. paleon., Ricerc. paletn., Notizie storic., Notizie folklor., Uso relig., Utilizz. attuale, Storia esplor.

Proprietà idriche della cavità

assorbente, emittente, corsi interni, rami fossili, termale, ghiaccio o neve

FOSSILE

difficoltà vertic.: n°pozzi/salti, occorrono corde, scale occorrenti (totale in metri)

Percorribilità interna

difficoltà idriche: n°laghi/bacini, n°sifoni, occorrono imbarcaz., occorrono respirat.

altre difficoltà

Pericoli

accesso pericol., alluvioni interne, franamenti interni, altro pericolo

commenti in chiaro

Suria

~~1196ij~~
N^o 49 L₁

(Coirans) Reg. Carpe

A. Brian

Sch Bensa

N^o 49 / R.

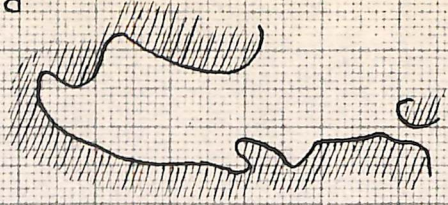
~~116~~¹⁰

Loria (Gr di)
(Coirano)

(Sch. Bensa)
R



Pianta



0 1 2 m

GROTTA DI SURIA

• 49 L •

REGISTRATO
15 GEN 1972

N° .49. Li.

SCHEDA SPELEOLOGICA

Regione ..Liguria... Provincia ..Savona... Comune ..Toirano...

Nome indigeno : GROTTA DI SURIA[^]

Sinonimi :

Tipo di cavità : orizzontale

Segno convenzionale Ⓐ

Località : Salto del Lupo

Foglio N° 92 Quadrante III NE

Tavoletta. Zuccarello

Long.ne 4°16'30" [^] Lat.ne 44°08'33" [^]

Possibilità di accesso :

Tipo di ingresso :

Quota ingresso : m 320 ca. Quota terminale :

Profondità pozzi :

Sviluppo complessivo : m 8

Larghezza massima : minima :

Altezza massima : minima :

Percorribilità interna :

Bibliografia :

Note :

[^] : dati presi dal Catasto Spel. ligure



REGISTRATO
11 5 GEN 1972

il compilatore

S. Massa
.....
(Sebastiano Massa)

GROTTA DI SURIA' (descrizione)

E' una caverna con imboccatura piuttosto ampia, ma di irrilevante sviluppo. La grotta è infatti costituita da un'unica camera orizzontale lunga circa 8 metri. Sulle pareti si notano tracce di con crezioni molto senili. (C.Massa)





ISTITUTO ITALIANO DI SPELEOLOGIA

REGIE GROTTI DEMANIALI DI POSTUMIA

Catasto delle cavità sotterranee

N. 49 Regione: LIGURIA Provincia: SAVONA

Nome della cavità sotterranea	GROTTA DI SORIA'		
Nome indigeno			
Frazione	Carpe	Comune:	Toirano
Località	al disotto della prima svolta della strada carrozzabile per Bardineto che sale da Alzabocchi		
Terreno geologico	Calccare Trias Medio	Inghiottoio, fiume, torrente lago, bacini, risorgente:	NB. Cancellare se non esiste.
Proprietario e indirizzo			
Carta topograf. al T. C. I.	25.000	Foglio No. <u>92</u> Quadr.:	Tavol. <u>3NA</u> Nome: <u>Zuccarello</u>
	100.000	" "	Nome:
	250.000	" "	e No. e lett. del rettangolo.
Longitudine	4° 16' 30"	Latitudine:	44° 08' 33"
Distanza	m.: <u>500 c/</u> in direzione: <u>NO</u> da <u>1 Ponte del salto del lupo</u>		
Quota ingresso	m. 293	Mass. profondità:	Lunghezza totale: m. 9
Profondità Pozzi di accesso, in metri	Profondità pozzi interni m.:		
Temper. aria est. C.	aria int.:	acqua:	data:
Data del rilievo topografico	Pubblicato il piano:		
Rilevatori			
Provenienza della scheda	GRUPPO SPELEOLOGICO LIGURE		
Redattore	DOTT. ALESSANDRO BRIAN		
Annotazioni	UNA SOLA CAMERA ABBAS. alta		GRAFICO SCHEMATICO
	CON AMPIA BOCCA ESPOSTA A SO/SSO		
Materiale di studio rinvenuto, osservazioni di morfologia interna, ecc.	NON ANCORA ESPLORATA PALEONTOLOGICAMENTE.		
Per la validità della scheda è sufficiente conoscere, oltre al nome della cavità sotterranea, la sua posizione topografica.			

LETTERATURA: Brian A. Le Grotte di
Coirans (Annali Musei Civico di
Genova vol LX - 1940)

ISTITUTO ITALIANO DI SPELEOLOGIA - POSTUMIA

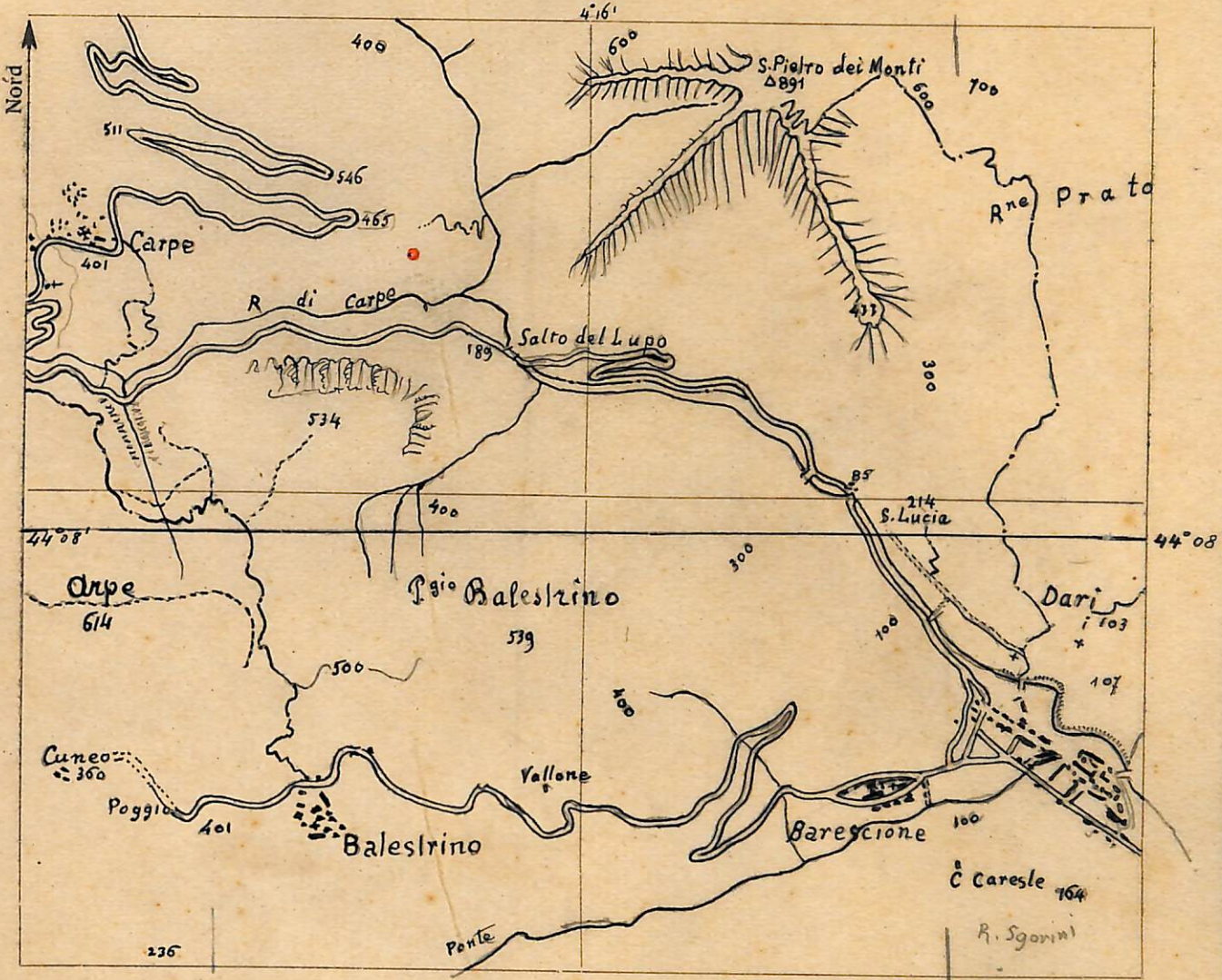
15/X/1986



Nome della grotta: Luriá N. 49

Foglio N. 92 Quadr. Tav. III NE

Nome della Tavoletta (25.000): Tuccarello



NB. Segnare in nero due o tre punti caratteristici (chiesa o quota di un monte) in prossima vicinanza della grotta e in rosso la sua posizione topografica.

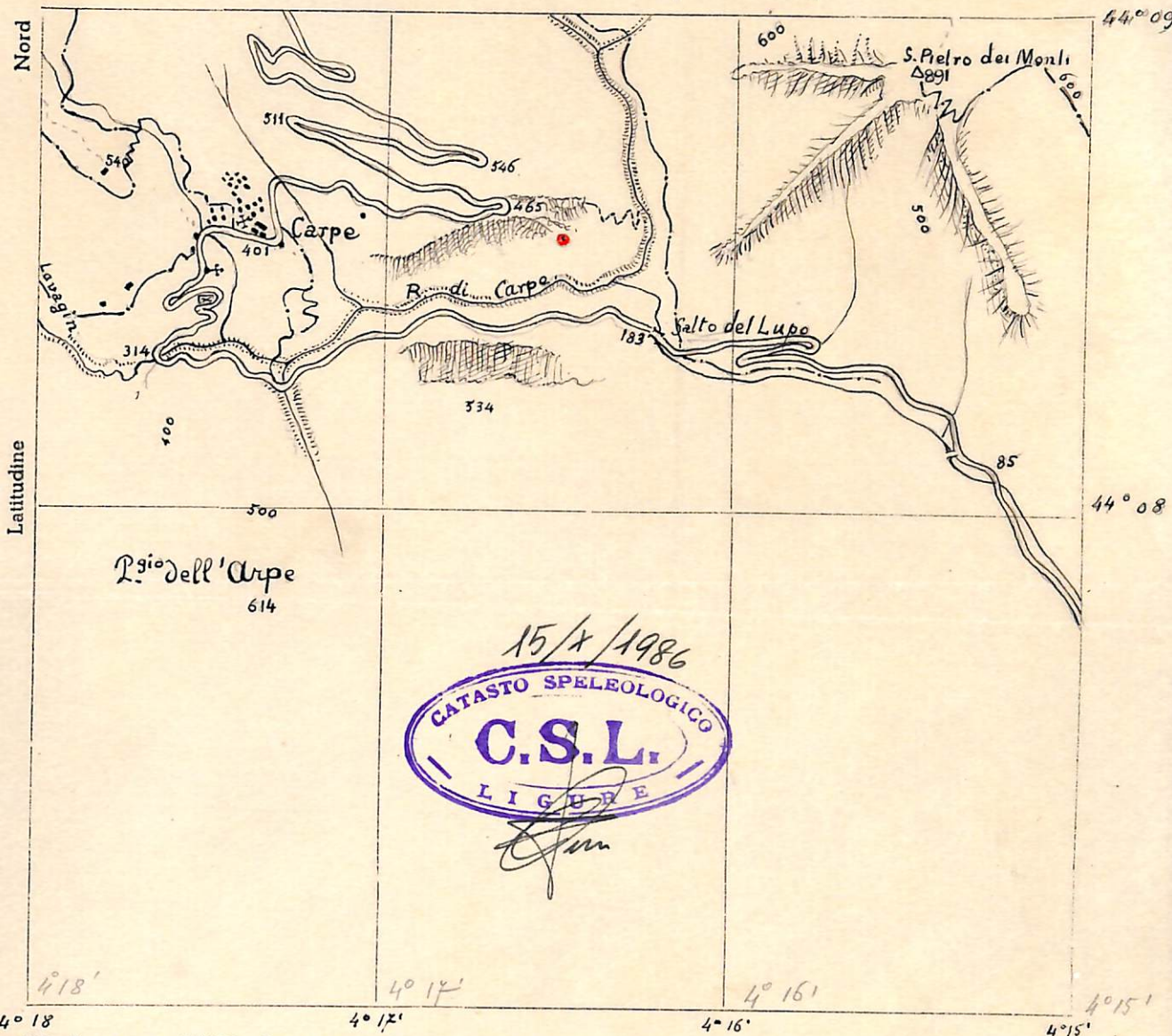
ISTITUTO ITALIANO DI SPELEOLOGIA - POSTUMIA
CATASTO DELLE CAVITA' NATURALI SOTTERRANEE D'ITALIA

Nome della grotta: GROTTA DI SURIA' N. 49 LI

Foglio N. 92 Quadr. III Tav. N.E.

Nome della tavoletta (25.000): BALESTRINO

Longitudine dal Meridiano di Roma (Monte Mario)



NB. Segnare in NERO due o tre punti caratteristici (chiesa o quota di un monte) in prossima vicinanza della grotta e in ROSSO la sua posizione topografica.



Catasto delle cavità naturali sotterranee d'Italia

N. 49 Li Regione: LIGURIA Provincia: Savona

Nome della cavità sotterranea	GROTTA DI SURIA'		
Nome locale (dialettale)	Suria		
Frazione	Carpe	Comune	Teirano
Località	Sulla sinistra del Rio Carpe		
Terreno geologico	Calcere triassico		
Inghiottitoio, fiume, torrente lago, bacini, risorgente	NB. Cancellare se non esiste		
Proprietario e indirizzo			
Carta topograf. dell'I. G. M.	25.000 50.000	Foglio No. <u>92</u> Quadr. <u>III NT</u> Tavol.	Nome: <u>Zuccarello</u>
		" " " " " " " "	Nome:
Longitudine	<u>4° 16' 29"</u>	Latitudine:	<u>44° 08' 33"</u>
Distanza	m. in direzione: da:		
	Per la validità della presente scheda è necessario conoscere la posizione topografica esatta della cavità sotterranea riferendola alla carta topografica dell'Istituto Geog. Mil.		
Quota dell'ingresso sul livello del mare	m. <u>293 cir.</u>	Profondità massima: m.	Lunghezza totale: m. <u>9m</u>
Profondità del pozzo di accesso	Profondità dei pozzi interni: m.		
Temperatura	aria est.	aria int.	acqua: data: ore
Rilievo topografico	Data		Publicato in:
	Rilevatori		
Redattore della scheda	<u>Prof. A. Brian</u>		
Annotazioni		GRAFICO SCHEMATICO	
Materiale di studio rinvenuto, osservazioni di morfologia, interna ecc.			
.....			
.....			
.....			
.....			
.....			
.....			
.....			
.....			
.....			

BIBLIOGRAFIA

A. Brian 1940. *Le Grotte di Coirano. Annali del Museo Civico di Storia Natur. di Genova, Vol. LX (9-III-40)*
~~XVIII~~ p. 393 e 422

15-X-1986



[Handwritten signature]



REGIE GROTTA DEMANIALI DI POSTUMIA
ISTITUTO ITALIANO DI SPELEOLOGIA



Catasto delle cavità naturali e sotterranee d'Italia

N. 49 Regione: di Val Varakella Provincia: Savona

Nome della cavità sotterranea		<u>Grotta di Soria</u>	
Nome indigeno			
Frazione		<u>di Carpe</u>	Comune: <u>Loirano</u>
Località		<u>al di sotto della prima svolta della strada carrozzabile per Bardineto che sale ad Alzabecchi</u>	
Terreno geologico		<u>Calcare trias medio</u>	
Inghiottitoio, fiume, torrente lago, bacini, risorgente:		NB. Cancellare se non esiste	
Proprietario e indirizzo			
Carta topograf. al	25.000	Foglio No. <u>92</u>	Quadr.: Tavol.: <u>III NE</u> Nome: <u>Zuccarello</u>
	100.000	" "	Nome:
	250.000	" "	e N. e lett. del
	T. C. I.	" "	rettangolo.
Longitudine		<u>40° 16' 30"</u>	Latitudine: <u>44° 08' 33"</u>
Distanza		m.: <u>500 m.</u> in direzione: <u>NO</u> da <u>l. Ponte Salto del Lupo m. 185</u>	
Quota ingresso sul livello del mare		<u>293 m. circa</u>	Mass. profondità: Lunghezza totale: <u>9 metri</u>
Profondità Pozzi di accesso, in metri		Profondità pozzi interni:	
Temperature		aria est.:	aria int.: acqua: data:
Data del rilievo topografico		Pubblicato il piano:	
Rilevatori			
Provenienza	della scheda	<u>Gr. Spel. Liguria</u> <u>Dr. Brian</u>	
Redattore			
Annotazioni		GRAFICO SCHEMATICO	
Materiale di studio rinvenuto, osservazioni di morfologia, interna ecc.		Una sola camera abbast. alta con ampia bocca esposta a <u>SO-SSO</u> non ancora esplorata paleontologicamente	
Per la validità della scheda è necessario conoscere, oltre al nome della cavità sotterranea, la sua posizione topografica.			

LETTERATURA:

A. BRIAN: - Le Grotte di Toirano. (Annali del Museo Civico di
Storia naturale di Genova vol. LX. 1940) Genova 1940.



