



RR. GROTTI DEMANIALI DI POSTUMIA

ISTITUTO ITALIANO DI SPELEOLOGIA

CATASTO DELLE CAVITÀ SOTTERRANEE

Regione: Liguria

No. 8 di Cat.

Grotta del Paolino



DENOMINAZIONE DIALETTALE **PERTUZO DO PAOLIN**
 SINONIMI DIALETTALI
 NOME ITALIANO **GROTTA DEL PAOLINO GROTTO DI PREMANICO**

| | | |
|-----------------|----|-----|
| NUMERO | 8 | SSI |
| SIGLA REGIONE | Li | |
| SIGLA PROVINCIA | GE | |

| Regione | Provincia | Comune | Frazione | Località |
|---------|-----------|--------|------------|-------------|
| Liguria | Genova | Genova | Borgeratti | S. Antonino |

Carta Topogr. I. G. M. 1:25000 : Foglio N. **83** Quadrante **III** Tavola **SO** Nome **Nervi**

Coordinate Geografiche : Longitudine **3° 25' 25"** Latitudine **44° 24' 45"**

Coordinate polari: Distanza m. **200** in direzione **E** da (indicare un punto caratteristico segnato sulla carta topogr. 1:25000)

S. Antonino

Coordinate U. T. M. **32TNQ02421706** *SL*

Altitudine : Quota ingresso m. : **615** (specificare lo strumento usato per la determinazione)

Nome Cognome ed indirizzo del proprietario, alla data del :

Profondità (dall'ingresso al punto più basso) m. //

Dislivello (dalla quota ingresso, al punto più alto) m. //

Dislivello totale (dal punto più alto al punto più basso) m. //

Lunghezza ramo principale, in proiezione, m. **15** spaziale (reale) m. **15**

Sviluppo complessivo con diramazioni, in proiezione m. **15** spaziale (reale) m. **15**

Andamento prevalente : orizzontale, ~~XXXXXX~~

Percorribilità interna : facile, ~~XXXXXX~~

Pozzi : esterno m. // ; pozzi interni : I° m. // II° m. III° m.

Dislivelli da risalire : //

Attrezzatura occorrente per l'esplorazione //

Esplorazione completa ? ~~molte volte sì~~ Parziale ? Non effettuata ?

Esplorazione eseguita il : **molte** da : **G.S.L. ecc.**

Rilievo eseguito da : **Sanfilippo** il :

con gli strumenti : **bussola** Scala del rilievo : **1:100**

pubblicato (indicare Autore, Titolo del lavoro, pubblicazione) : Brian 1930 **Sanfilippo 1950 Coddè 1955**



Itinerario per raggiungere la cavità, partendo dal centro abitato più vicino raggiungibile con strada carrozzabile.

Descrizione della cavità (si consiglia di allegare, con foglio a parte, il rilievo in sezione, in planimetria, o, in mancanza di esso, riprodurre uno schizzo indicativo)

Fotografia dell'imbocco della cavità visto dall'esterno (fotog. ripresa, ove è possibile, normalmente all'allineamento frontale dell'imbocco)

Contrassegni caratteristici (atti ad individuare la cavità) :

Natura della roccia entro cui è scavata la cavità

Calccare marnoso eocenico

Natura del suolo della cavità (terroso, detritico, ghiaioso, sabbioso, argilloso, caos di blocchi, roccia)

all'imbocco

all'interno

Concrezioni :

Note geo - morfologiche

Corsi d'acqua? : (perenni, temporanei : fuoriuscenti od entranti nella grotta o con solo percorso sotterraneo)

ruscello perenne fuoriuscente dalla grotta

Laghi ? :

//

dimensioni

Piccoli bacini ? :

//

dimensioni

Cascate ?

//

Sifoni ?

//

Pericolo di piene ?

no

Esiste neve ? (specificare quando, e se perenne o temporanea)

no

Esiste ghiaccio ? (specificare quando, e se perenne o temporaneo)

no

Note idrologiche

Correnti d'aria (indicare la direzione, in quale luogo della cavità, e la data dell'osservazione) :

Temperature (indicare la zona e l'epoca, per l'aria - l'acqua - il terreno)

Fauna e Flora

Sanfilippo 1950

Paleontologia

Paleinologia

Folklore (miti, leggende,)

BIBLIOGRAFIA:

- Bensa Paolo 1900 Le grotte dell'Appennino Ligure e delle Alpi Marittime Boll. del C.A.I. Vol. XXXIII N. 66 1900 P.98
- Brian Alessandro 1930 Le grotte in vicinanza di Genova Rivista mensile del C.A.I. Vol. II N. 4 1930 p. 285
- Sanfilippo Nino 1950 Le grotte della provincia di Genova e la loro fauna C.A.I. Memorie del comitato scientifico centrale N. 2 1950 p.16
- Coddè Enzo 1955 L'attuale situazione del catasto speleologico in Liguria Rassegna Speleologica Italiana Anno VII Fascicolo 4 - Dicembre 1955 p.182

COMPILATORE DELLA SCHEDA **DINALE**

Del Gruppo Grotte **G.S.L.**

Data 14/12/56


Firma del Responsabile del Catasto Speleologico locale

ISTITUTO ITALIANO DI SPELEOLOGIA - POSTUMIA

Nome della grotta: *Grotta del PAOLINO* n. *8*

Foglio N. *83* Quad. *III* Tav. *S.O.*

Nome della Tascetta (NB.000) *Nervi*



NB. Segnare in nero due o tre punti caratteristici (chiesa o quota di un monte) in prossima vicinanza della grotta e in rosso la sua posizione topografica.

- del Parlia o di Prensario
pess nel m. Fane
Paib XXXIII f. 98

16 B4

8 Li

15/x/1986



[Handwritten signature]



CENTRO SPELEOLOGICO ITALIANO
CATASTO DELLE GROTTA ITALIANE

Nome indigeno della grotta: TANA DO PAOLIN
 Altre denominazioni meno usate: Grotta di Premanico
Grotta del Paolino o di Premanico Auct. (Brian)

Numero e sigla del
Catasto

No.8 LI.

Provincia GENOVA Comune Genova Versante W. del Monte Fascie, nel Val-
 Località lone Pomà, a 300m. da Osteria
del Paolin.

Nome del proprietario e indirizzo: Osteria del Paolin, M.Fascie.

Tavoletta I.G.M. 25.000: Foglio 83; Quadrante III; Tavoletta SO; Nome NERVI

Carta T.C.I. 250.000: Foglio.....; Numero.....; Riferimento.....

Carta:

Longitudine 3°25'28" O. da M.Mario Latitudine 44°24'41" Nord

Distanza m. 1500 in direzione Sud da Punta Crovino (Costa della Suja).

Dall'Osteria Liberale procedere all'Ost. del Paolin, e di qui alle Case S. Antonino
 Itinerario, postazione con riferimenti: oltrepassare la costa tra Rio Giarpon e Valone Pomà,
di qui prendere il sentiero discendente (lo stesso che conduce alla Gr. della Suja)
che prosegue verso i Piani di Fascia; la grotta si apre sulla destra, a 350 m. da Ost.
del Paolin.

Quota ingresso m. 600; Profondità mass. -; Lungh. m. 14.50, Sviluppo compl. con diramaz. m. -
 Lineare

Prevalenza orizzontale? Obliqua? Verticale? Corsi d'acqua? si Laghi? no Bacini? no Sifoni? uno Cascate no

mancano pozzi
 Pozzi: I (esterno) m. nessuna } Num. Corde m. Esplorata completamente?
 II m. Attrezzatura } Num. Scale m. si
 occorrente } Natanti Tempo impieg. 30 minuti

Cavità allo stato giovanile, a regime idrico interno perenne, decorrente tra due strati
 Descrizione (note morfologiche; struttura geologica; geo-idro-meteorologia; varie): ti orizzontali, in
direzione Sud, a forma di budello di dimensioni 0.90x 1.00; al 14.50 m. si ha uno
sbarramento stalagmitico che lascia un passaggio intrasitabile, oltre il quale la
fessurazione continua; mancano concrezioni lungo il percorso; è la più piccola del
gruppo del M. Fascie.
Calce scoria e idraturata

Dati paleontologici, paleologici: nessuno da segnalare; mancano depositi di qualsiasi
genere.

Il materiale è depositato: - -

Comune nel corso d'acqua Herpobdella octoculata vulgaris Müll.
 Dati biologici: Tranne alcuni elementi parietali (Culex, Orneodes, Hypaena), Hyalinidae
(Oxhychilus) e l'Hydromantes genei italicus Dunn, non furono riscontrate altre for-
me; ciò è dovuto forse alla mancanza di guano e al modesto sviluppo della grotta.

Varia: le misurazioni termo-igriche hanno dato prova che l'ambiente interno risente
notevolmente delle oscillazioni climatiche esterne, in relazione all'ampia apertura
ed al modesto sviluppo. Non è buon biotopo per troglubi.

Esplorata da: Brian, Dodero, Solari, Bensa. Redatt. scheda (firma legg.) Mario Franciscolo

Catastata da: Mario Franciscolo su dati trasmessi da:

Data d'esplorazione: 15/II/48 (l'ultima) Gruppo Speleologico depositario: GENOVA

Data di rilevamento: 15/II/48 Franciscolo M.
Acenso A.

Allegati alla scheda:



15/x/1986

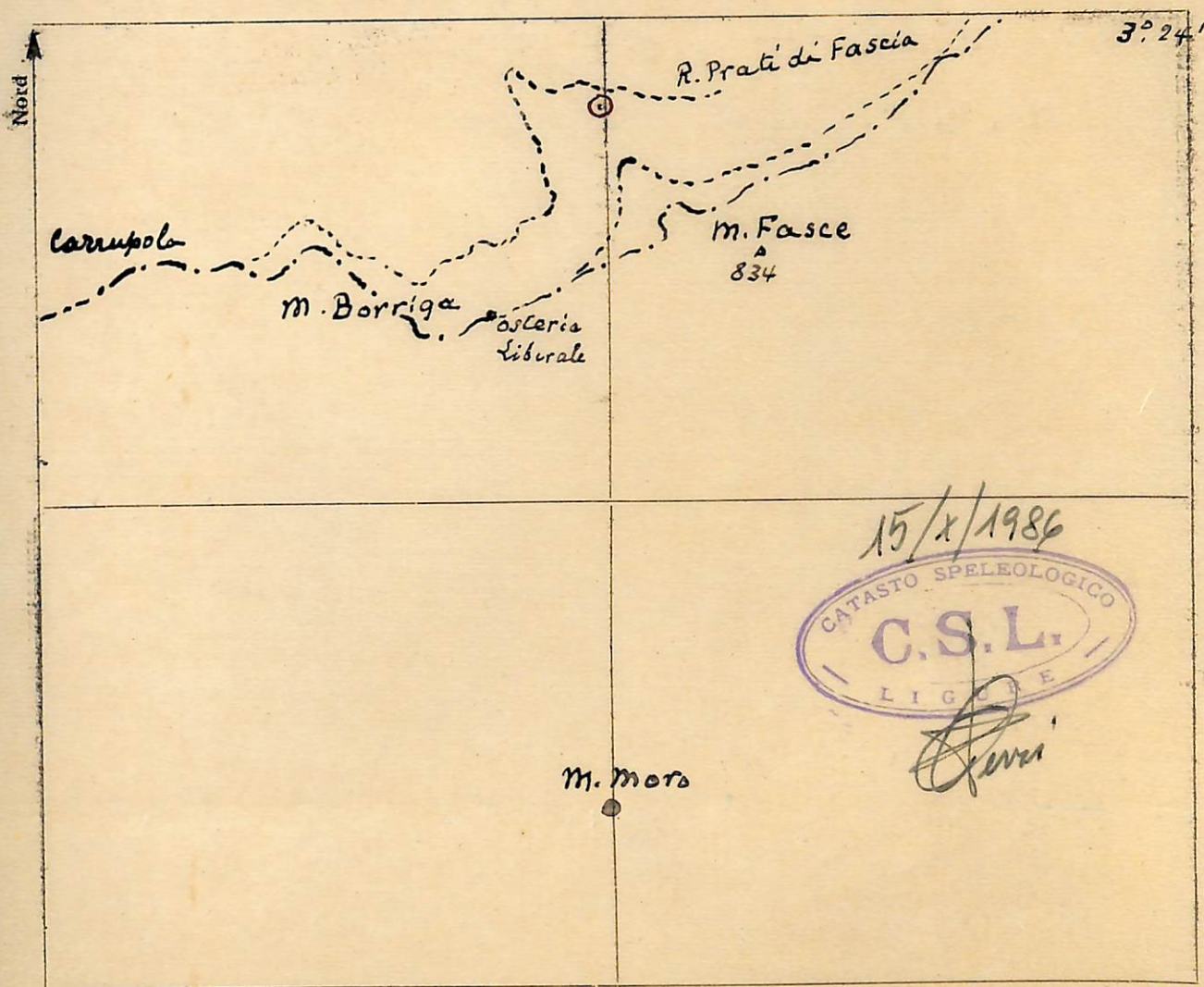
Bibliografia:

ISTITUTO ITALIANO DI SPELEOLOGIA - POSTUMIA

Nome della grotta: 0 Grotta del PAOLINO N. 8

Foglio N. 83 Quadr. III Tav. S.O.

Nome della Tavoletta (25.000): Nervi



NB. Segnare in nero due o tre punti caratteristici (chiesa o quota di un monte) in prossima vicinanza della grotta e in rosso la sua posizione topografica.

SOCIETA' SPELEOLOGICA ITALIANA

Catasto delle grotte d'Italia

SCHEDA RIASSUNTIVA DATI PER SINGOLE CAVITA'

1 DATI DI IDENTIFICAZIONE

N° di Catasto

8 / (a,b,..bis..)

LI Regione

GE Provincia

Comune

GENOVA

Località

APPARIZIONE OSTERIA DEL PAOLINA

Monte

M. FASCE

Valle

Carta I.G.M.

83 3 50 / Anno ediz.

Quota 540 m s.l.m.

- indicata sulla carta dato sicuro dato approssimato dato dubbio cav. indicata sulla carta dato sicuro dato approssimato dato dubbio

Posizione (carta IGM)

3° 25' 26" Longitudine Monte Mario 44° 24' 49" Latitudine NORD

Altre carte e relative coordinate

Editore/Tipo/Scala/Anno

Longitudine o km Est-Ovest Latitudine o km Nord-Sud

- cav. indicata sulla carta dato sicuro dato approssimato dato dubbio

RICHIAMI AD ANOMALIE (inclusi nel fascicolo sotto forma di schede, di cui si indica il numero che le contraddistingue)

Nome locale della grotta, altri nomi

PERTUZZO DO PAOLINA GROTTA DI PREMANICO

Proprietario o concessionario del fondo e suo indirizzo (da compilare quando esistono limitazioni d'accesso)

Terreno geologico periodo/sottoperiodo

2 CARATTERISTICHE INTERNE

E' esplorata? si parte no

E' rilevata? si parte no

Prosegue? si forse no

sviluppo spaziale (m) 15 + dislivello posit.(m) - dislivello negat.(m)

Grotta turistic? si parte no Termale curat.? si parte no Adibita a altri usi? si parte no Cavità artif? si parte no

Livello di documentazione (si, parziale, no)

Itiner. accesso, Descriz. interno, Docum. fotog., Studio Geolog., Ricerc. mineral., Studio idrolog., Studio meteor., Ricerc. biolog., Ricerc. mediche, Ricerc. paleon., Ricerc. paletn., Notizie storic., Notizie folklor., Uso relig., Utilizz. attuale, Storia esplor.

Proprietà idriche della cavità

assorbente, emittente, corsi interni, rami fossili, termale, ghiaccio o neve

Percorribilità interna

difficoltà vertic., difficoltà idriche, altre difficoltà, occorrono corde, scale occorrenti, occorrono imbarcaz., occorrono respirat.

Pericoli

accesso pericol., alluvioni interne, franamenti interni, altro pericolo

commenti in chiaro



3 BIBLIOGRAFIA

Per ogni citazione di Opera pubblicata riportare: COGNOME Nome (autore), anno, "Titolo opera", Casa editrice o Periodico, Città, n° volume (n° fascicolo), pagine inizio e fine.

Per ogni citazione di Opera inedita riportare: COGNOME Nome (autore), anno di riferimento, "Archivio di Gruppo o persona", oppure "Titolo dell'opera", altri eventuali riferimenti atti al suo reperimento.

A tali indicazioni far seguire tra parentesi i dati analitici dell'opera, con la seguente codificazione (sottolineati i dati completi):
 Posizione e coordinate = Posiz ; itinerario d'accesso = Itin ; descrizione interna = Descr ; rilievo = Ril ;
 fotografie = Pot ; geologia = Geo ; mineralogia = Min ; idrologia = Idro ; meteorologia = Meteo ; biologia = Bio ;
 medicina = Med ; paleontologia = Palon ; paleologia = Palet ; storia = Sto ; folklore = Folk ; religione = Relig ;
 utilizzazione attuale = Usco ; storia delle esplorazioni = Esplo.

- F. Bensa 1900 - "Le grotte dell'Appennino ligure e delle alpi marittime"**
 Boll. del C.A.I. Vol. XXXIII N.66 pg. 98
- A. Briss 1910 - "Le grotte in vicinanza di Genova"** Boll. del C.A.I.
 Vol. XL N.4 1910 p.285 (Descr.-Bio)
- M. Sanfilippo 1950 - "Le grotte della provincia di Genova e la loro fauna"**
 Memorie del Comitato Scient. Centr. del C.A.I. N. 2
 p. 16 (Descr-Bio)

RICHIAMO AD AGGIORNAMENTI (indicare il n° della scheda allegata e l'anno di sua compilazione)

| | | | | | | | | | | | | | |
|--|--|--|--|--|--|--|--|--|--|--|--|--|--|
| | | | | | | | | | | | | | |
|--|--|--|--|--|--|--|--|--|--|--|--|--|--|

Compilatore, suo indirizzo

CAUPOD SPAELOGOLOGICO LIGURE

ARTURO VISSEY

| | | |
|--|--|--|
| | | |
|--|--|--|

anno di compilazione

Visto del responsabile regionale del Catasto delle Grotte Italiane

| |
|--|
| |
|--|



ISTITUTO ITALIANO DI SPELEOLOGIA

REGIE GROTTI DEMANIALI DI POSTUMIA



Catasto delle cavità sotterranee

N. 8 Regione: LIGURIA Provincia: Genova


| | | | |
|---|---|--|--|
| Nome della cavità sotterranea | PAOLINO (Grotta del) | | |
| Nome indigeno | Pertusu dell'Ortu - <i>G. di Premanico</i> | | |
| Frazione | Premanico | Comune: | Genova |
| Località | Versante N.O. del M. Fasce | | |
| Terreno geologico | Calcare eocenico | Inghiettitoio, fiume, torrente lago, bacini, risorgente: | NB. Cancellare se non esiste. |
| Proprietario e indirizzo | | | |
| Carta topograf. al T. C. I. | 25.000 | Foglio No. <u>83</u> | Quadr.: <u>III</u> Tavol. <u>S.O.</u> Nome: <u>Nervi</u> |
| | 100.000 | " " | Nome: _____ |
| | 250.000 | " " | _____ e No. _____ e lett. _____ del rettangolo. |
| | | " " | " " |
| Longitudine | <u>3° 25' 31"</u> | Latitudine: | <u>44° 24' 50"</u> |
| Distanza | m.: <u>900m</u> in direzione: <u>N.E.</u> da: <u>Osteria Liberale</u> | | |
| Quota ingresso | <u>545</u> | Mass. profondità: | Lunghezza totale: m. <u>17</u> |
| Profondità Pozzi di accesso, in metri | Profondità pozzi interni m.: | | |
| Temper. aria est. C. | aria int.: <u>12</u> | acqua: <u>10</u> | data: <u>15.5.32</u> |
| Data del rilievo topografico | Pubblicato il piano: | | |
| Rilevatori | <u>Torra Albino</u> | | |
| Provenienza della scheda | <u>Gruppo Speleologico Ligure "A. Issel"</u> | | |
| Redattore | | | |
| Annotazioni Materiale di studio rinvenuto, osservazioni di morfologia interna, ecc. Per la validità della scheda è sufficiente conoscere, oltre al nome della cavità sotterranea, la sua posizione topografica . | Piccola cavità da cui scaturisce una sorgente | | |
| | GRAFICO SCHEMATICO | | |
| | | | |
| | | | |
| | | | |
| | | | |
| | | | |
| | | | |
| | | | |
| | | | |

LETTERATURA:

BENSA P. Bollettino C.A.I. vol .33 N° 66

anno 1900 pag. 98

BRIAN A. Rivista C.A.I. 1930 pag.286



BIBLIOGRAFIA:

N°8 Li. - Pertuzo do Paolin.

- 1) BENSA PAOLO: Le grotte dell'Appennino Ligure e delle Alpi Marittime - Boll. del C.A.I. Vol.XXXIII, N.66, 1900, p.81-141 Fig. 2 Tav.
- 2) BRIAN ALESSANDRO: Le grotte in vicinanza di Genova - Rivista mensile del C.A.I., Vol.49, N.3, 1930, pp.236-242, tav., 13 fig.; N.4 pp.278-286, tav., 16 fig.
- 3) DENIS J.R.: Sur la faune italienne des Collemboles - IV Collemboles cavernicoles récoltés par M.C.Menzzi - Mem. Soc. Ent. Ital., Vol. XIII 1934 fasc.1, pp.88-97.
- 4) DI CAFORIACCO LODDOVICO: I Nesticus Liguri e Emiliani - Ann. Mus. Civ. St. Nat. Genova, Vol.LVI 1934, pp.395-405, fig.
- 5) GOZO A.: Gli Aracnidi di caverne italiane - Boll. Soc. Ent. Ital. Vol.XXXVIII 1906, pp.109-139.
- 6) GULINO G. & DAL PIAZ G.B.: I Chiroatteri italiani - Elenco delle specie con annotazioni sulla loro distribuzione geografica e frequenza nella penisola - Boll. Mus. Zool. Anat. Comp., Torino Vol.XLVII 1939, serie III N.91, pp.61-103.
- 7) MANFREDI PAOLA: V contributo alla conoscenza dei Miriapodi cavernicoli italiani - Atti Soc. di Sc. Nat. e del Museo Civ. di St. Nat. Milano, Vol.LXXIV 1935, pp.253-283, 13 fig.

- 8) MANFREDI PAOLA: Il elenco di Miriapodi cavernicoli italiani - "Le Grotte d'Italia" - Serie II, Vol.I, Trieste 1936, pp.77-84.
- 9) FARONA CARLO: Res Ligusticae VI - Collembole e Tisanuri finora riscontrate in Liguria - Ann. Mus. Civ. St. Nat. Genova, Vol. XXVI 1888, pp.133-154, figg.11, Tav.II.
- 10) SANFILIPPO NINO: Le grotte della provincia di Genova e la loro fauna - Memorie del Comitato Scientifico C.A.I., N°2, 1950.

Grotta del Pavlicio

Altezza m. 545 dal l. del m.

Monte Fasce

Questa piccola grotta che ha il suo ingresso sul versante nord del Monte Fasce a pochi minuti di distanza dalla antica osteria del Pavlicio e ad una altezza di m. 545 dal livello del mare, presenta una apertura fra rocce di un terreno calcareo a fucoidi e si snoda in un cunicolo ~~di~~ di 17 metri di lunghezza.

L'imboccatura ha una larghezza massima di m. 1.90 ed un'altezza di m. 1.55.

1/10 Nel primo tratto di m. 10 con direzione N-S - il suolo sale leggermente ed è coperto di ciottoli caduti dalla volta.

Le pareti sono scabre, con qualche piccola incrostazione e qualche raro stillicidio.

4/14
3/14
A questo punto la cavità volpendo a sinistra, ha una direzione di 25° N-SE - per metri 4 circa e poi allargandosi, forma una piccola camera ^(m. 3) quasi tondeggiante il cui suolo è invaso da acqua che forma così un piccolo laghetto proveniente da piccole sorgenti spacciantesi dalle pareti e dalla volta di questa cavità, e che trova il suo scarico scorrendo sul suolo del cunicolo formando un piccolo laghetto quasi all'imboccatura della grotta.

Le dimensioni della grotta sono le seguenti:
 Imbocco - altezza m. 1.55 e larghezza m. 1.90.

Il primo tratto N-S - di m. 10 di lunghezza, ha

una altezza di m. 1.10 ed una larghezza di m. 1.15
e va mano a mano stringendosi tanto che nel secondo
tratto di m. 4 con direzione 25° S-S-E - la larghezza si riduce
a m. 0.90 e l'altezza a m. 1.

La cavità del fondo di m. 3 di lunghezza ha una
larghezza di m. 2.60 ed una altezza di m. 1.20 =

Il distivello dall'imbocco al pelo dell'acqua ~~della~~
del laghetto dell'ultima cavità è di m. 0.25

Lunghezza totale della grotta m. 17. - Alle ore 9
del 4.5.1931 nella visita fatta dai Signori Goro Albino
e Mario Pingue, la temperatura dell'acqua era di gradi c.
14 - e la temperatura interna della grotta di gradi c. 16.

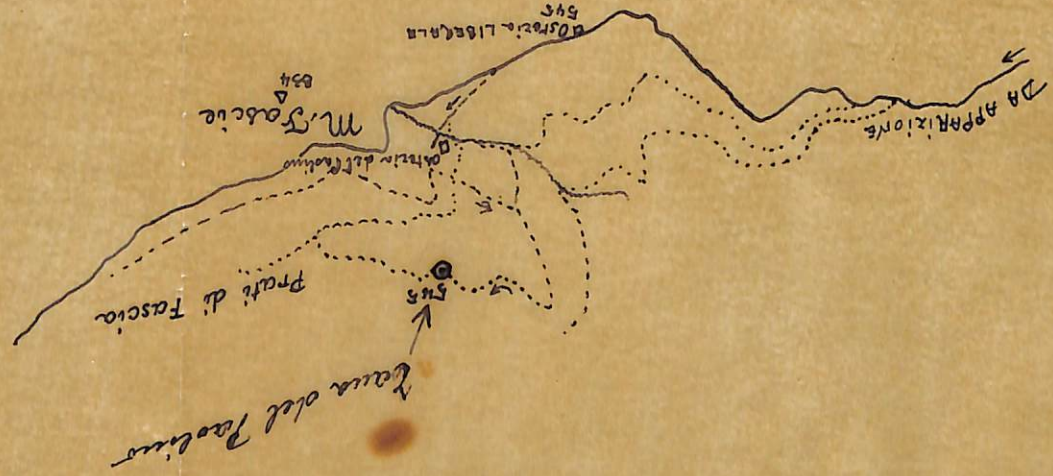
Il Batrace Speleopus fuscus vi è in abbondanza.

Non vennero eseguite altre ricerche.

Genova - Maggio 1931

Corrado Albino

Josephine



8 Li

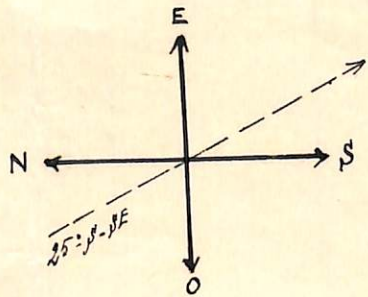


Cava del Poelino - m. 545 dal m.
 Monte Paves = Filippi in carta al 25000 - III 150 = (Nervi)

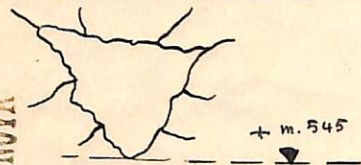
VII

Cana del Paolino

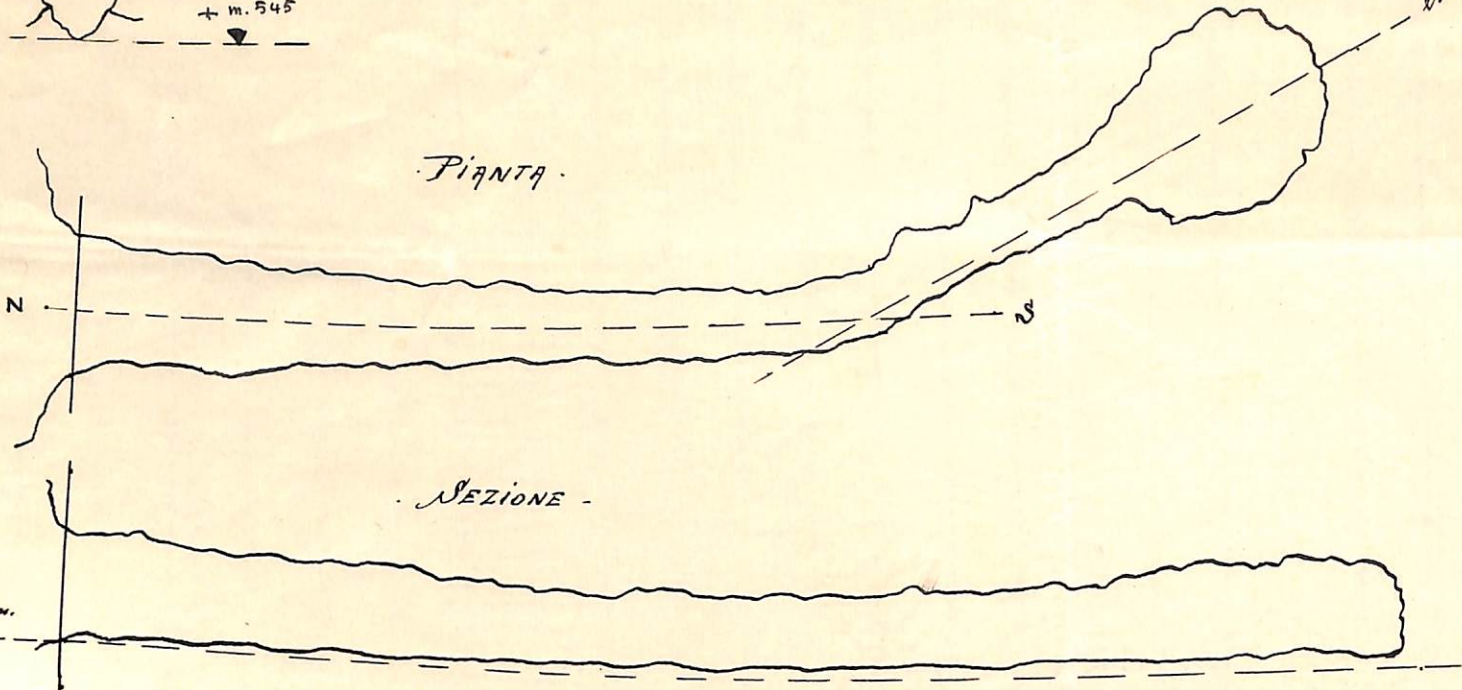
m. 545 dal m. Monte Fasce.



- Scala - 1:100 -



PIANTA



SEZIONE



178

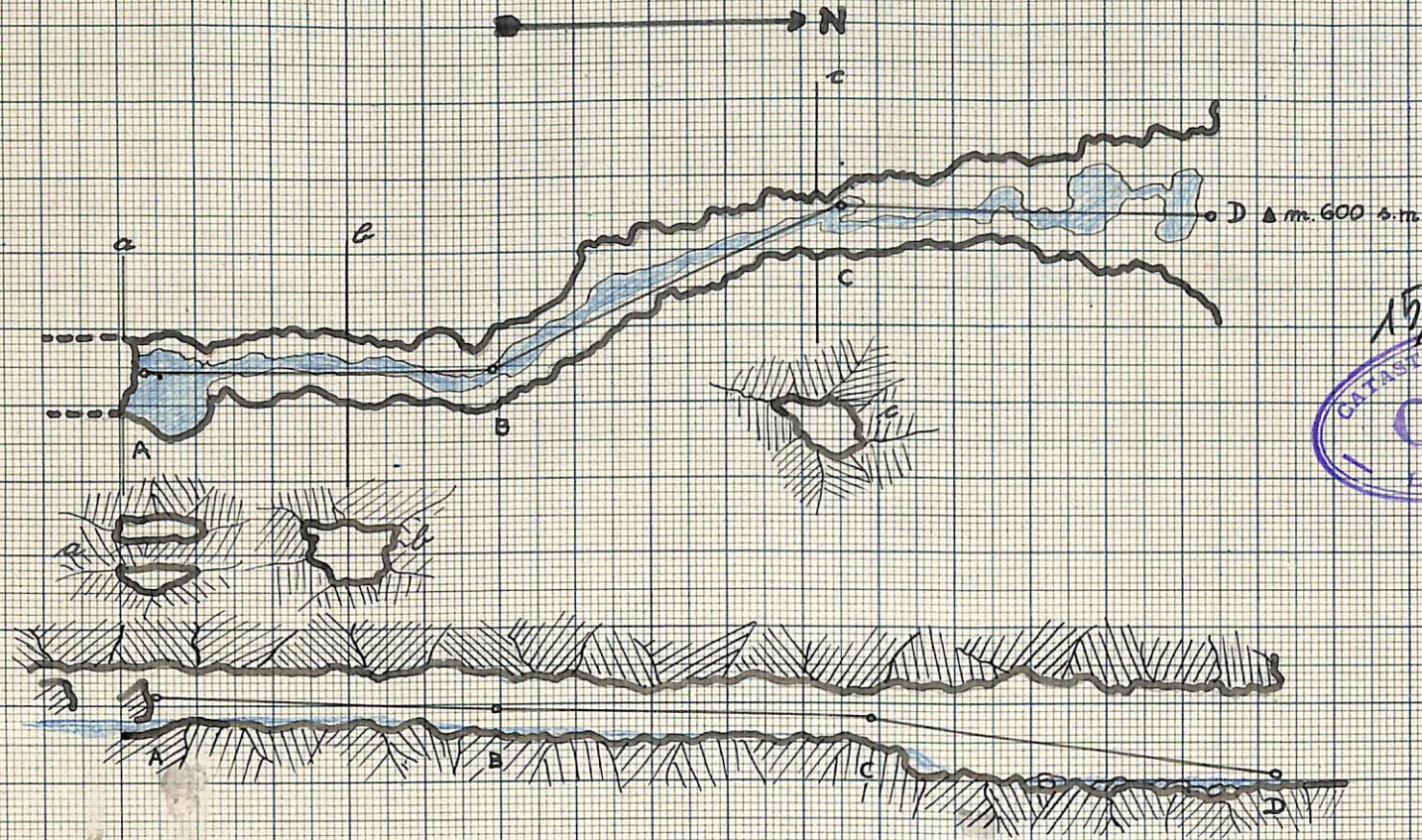
Torralba

TOURNA ALBINO - Via Serretto 23 A - GENOVA

+ 545 m.

+ m. 545

Scala: 1:100



15/x/1986
CATASO SPELEOLOGICO
C.S.L.
LIGURIA
[Signature]

TANÂ DO PROLIN

No. 8 Li.

M. FRASCIE - GENOVA

M. FRANCISCOLO

15-II-'48

[Signature]

87
No 8 Pt.
Bastins (G. de) 87

M. F. de

lat. 44° 24' 50"
long 3° 25' 31"
Elevation 545.



Sch. Bure

TIPI M. ZIEGLER - POSTUMIA

Letteratura: retro



Agg. Dieste-Ribaldone

N. 8 Li — (GE), PERTUZO DO PAOLIN (Gr. del Paolino, di Premanico); Ge-
nova, Apparizione, S. Antonino; Nervi 83 III SO, 3^o 25' 26", 44^o 24' 49",
NQ02401809; Q. 540, D. =, Lp. 15, Sos. 15; Ribaldone; N. Posizione errata;
B. (33) IDR.

2



GRUPPO SPELEOLOGICO LIGURE "A. ISSSEL"
Catas to delle grotte Liguri
I. G. N.

PROVINCIA DI
GENOVA

No. Catas to
No. 8 LI.

Nome indigeno **PERTUZZO DO PAOLIN**
Sinonimi **Grotta di Pramiano**

Comune **Genova** Località **H. Pasce**

Nome del proprietario

25.000 I.G.M. Tavolotta **NERVI**

Foglio **83**
Quadrante **III 50**

Lon.ne **30° 25' 25"** Lat.ne **44° 24' 25"** **45"**

Coord.te U.T.M. Azimut, distanza m. **200** in direzione **S** da **S. Antonino**

Tipo di cavità **orizzontale**

Tipo di ingresso

Quota ingresso m. **615**

prof. m.

Lunghezza m. **15**

Larghezza max m.

Altezza max.m. **1,60**

min.m.

1,40
min.m.

Sviluppo compless. con di ramaz. m.

Terreno geologico

Sistema idrografico **E' percorsa da un ruscello**

Dati paleontologici

Il materiale è depositato

Rilievo

NOTE :

HIGH CLERK POSTUMIA

Letteratura: retro

ISTITUTO ITALIANO DI SPELEOLOGIA - POSTUMIA

GIA

Nome della grotta: **Grotta del Paolino - N. 8**

Foglio N. **83** Quadr. **III** N. **8**

Nome della Tavolella (25.000): - **NERVI - Tav. S.O.**



NB. Segnare in nero due o tre punti caratteristici (chiesa o quota di un monte) in prossima vicinanza della grotta e in rosso la sua posizione topografica.

pogranica.

118 M. ZIBER-POSTUMIA

Letteratura: retro



ISTITUTO ITALIANO DI SPELEOLOGIA

REGIE GROTTI DEMANIALI DI POSTUMIA



Catasto delle cavità sotterranee

N. 8

Regione: LIGURIA

Provincia: Genova

| | | | |
|---|---|--|--|
| Nome della cavità sotterranea | PAOLINO (Grotta del) | | |
| Nome indigeno | Pertusu dell'Ortu | | |
| Frazione | Premanico | Comune: Genova | |
| Località | Versante N.O. del M. Fasce | | |
| Terreno geologico | Calccare eocenico | Inghiottoio, fiume, torrente lago, bacini, risorgente; | NB. Cancellare se non esiste. |
| Proprietario e indirizzo | | | |
| Carta topograf. al | 25.000 | Foglio No. <u>83</u> | Quadr.: <u>III</u> Tavol. <u>S.O.</u> Nome: <u>Nervi</u> |
| | 100.000 | " " | Nome: _____ |
| | 250.000 T. C. I. | " " | " " _____ e No. _____ e lett. _____ del rettangolo. |
| Longitudine | <u>3° 25' 31"</u> | | Latitudine: <u>44° 24' 50"</u> |
| Distanza | m.: <u>900m</u> in direzione: <u>N.E.</u> da: <u>Osteria Liberale</u> | | |
| Quota ingresso | <u>545</u> | Mass. profondità: | Lunghezza totale: m. <u>17</u> |
| Profondità Pozzi di accesso, in metri | Profondità pozzi interni m.: | | |
| Temper. aria est. C. | aria int.: <u>12</u> | acqua: <u>10</u> | data: <u>15.5.32</u> |
| Data del rilievo topografico | Pubblicato il piano: | | |
| Rilevatori | <u>Torra Albino</u> | | |
| Provenienza della scheda | <u>Gruppo Speleologico Ligure "A. Issel"</u> | | |
| Redattore | | | |
| Annotazioni Materiale di studio rinvenuto, osservazioni di morfologia interna, ecc. Per la validità della scheda è sufficiente conoscere, oltre al nome della cavità sotterranea, la sua posizione topografica. | Piccola cavità da cui scaturisce una sorgente | | |
| | GRAFICO SCHEMATICO | | |
| | | | |
| | | | |
| | | | |
| | | | |
| | | | |
| | | | |
| | | | |
| | | | |

LETTERATURA :
anno 1900 pag. 98

BENSA P. Bollettino C.A.I. vol. 33 N° 66
BRIAN A. Rivista C.A.I. 1930 pag. 286



ISTITUTO ITALIANO DI SPELEOLOGIA

REGIE GROTTI DEMANIALI DI POSTUMIA




Catasto delle cavità sotterranee

N. 8

Regione:

Provincia:

| | | | | |
|---|-----------|--|---|--------------------------------------|
| Nome della cavità sotterranea | | <i>Grotta del Paolino</i> | | |
| Nome indigeno | | <i>Pertuso dell'Orto</i> | | |
| Frazione | | <i>Piemonte</i> | Comune: <i>Genova</i> | |
| Località | | <i>Versante N.O. del m. Jasin</i> | | |
| Terreno geologico | | <i>coeniar a fusili</i> | Inghiottoio, fiume, torrente lago, bacini, risorgente; | NB. Cancellare se non esiste. |
| Proprietario e indirizzo | | <i>Sanguineti Ruzia</i> | | |
| Carta topograf. al T. C. I. | 25.000 | Foglio No. <i>83</i> | Quadr.: <i>III</i> | Tavola <i>S.0</i> Nome: <i>Nervi</i> |
| | 100.000 | " " | Nome: | |
| | 250.000 | " " | " " " " e No. e lett. del rettangolo. | |
| Longitudine | | <i>3° 25' 31"</i> | Latitudine: <i>44° 24' 50"</i> | |
| Distanza | | m.: <i>900</i> | in direzione: <i>NE</i> | da: <i>Ostia del Litorale</i> |
| Quota ingresso | | <i>545</i> | Mass. profondità: <i>—</i> | Lunghezza totale: m. <i>17</i> |
| Profondità Pozzi di accesso, in metri | | <i>—</i> | Profondità pozzi interni m.: <i>—</i> | |
| Temper. aria est. C. | | aria int.: <i>12°</i> | acqua: <i>10°</i> | data: <i>15-5-1932</i> |
| Data del rilievo topografico | | Pubblicato il piano: | | |
| Rilevatori | | <i>Torra. A.</i> | | |
| Provenienza della scheda | Redattore | <i>Gruppo Speleologico Liguro "Adamo Israel"</i> | | |
| | | | | |
| Annotazioni | | <p>Piccola cavità in cui naturalmente un sorgente = Hydromant; <i>Italicus</i> =</p>  | | |
| Materiale di studio rinvenuto, osservazioni di morfologia interna, ecc. | | | | |
| Per la validità della scheda è sufficiente conoscere, oltre al nome della cavità sotterranea, la sua posizione topografica. | | | | |
| | | | | |
| | | | | |

LETTERATURA:

Berna = Boll. C.A.I. Vol. 33 = N° 66

Anna 1900 pag. 98 = N° 105

Brescia = Riv. C.A.I. 1930 - pag. 286



CENTRO SPELEOLOGICO ITALIANO
CATASTO DELLE GROTTTE ITALIANE



Nome indigeno della grotta: TANA DO PAOLIN

Numero e sigla del
Catasto

Altre denominazioni meno usate: Grotta di Premanico

No.8 LI.

Grotta del Paolino o di Premanico Auct. (Brian)

Provincia GENOVA

Comune Genova

Versante W. del Monte Fascie, nel Val-
Località l'one Pomà, a 300 m. da Osteria
del Paolin.

Nome del proprietario e indirizzo: Osteria del Paolin, M.Fascie.

Tavoletta I.G.M. 25.000: Foglio 83; Quadrante III; Tavoletta SO; Nome NERVI

Carta T.C.I. 250.000: Foglio; Numero; Riferimento

Carta:

Longitudine 3°25'28" O. da M.Mario

Latitudine 44°24'41" Nord

Distanza m. 1500 in direzione Sud da Punta Crovino (Costa della Suja).

Dall'Osteria Liberale procedere all'Ost. del Paolin, e di qui alle Case S. Antonino
Itinerario, postazione con riferimenti: oltrepassare la costa tra Rio Ciarpon e Valone Pomà,
di qui prendere il sentiero discendente (lo stesso che conduce alla Gr. della Suja)
che prosegue verso i Piani di Fascia; la grotta si apre sulla destra, a 350 m. da Ost.
del Paolin.

Quota ingresso m. 600; Profondità mass. -; Lungh. m. 14.50, Sviluppo compl. con diramaz. m. -
Lineare

Prevalenza orizzontale?
Obliqua? Verticale?

Corsi d'acqua? si

Laghi? no

Bacini? no

Sifoni? uno

Cascate? no

mancano pozzi

Pozzi: I (esterno) m.

nessuna

Num. Corde m.

Esplorata completamente?

II m.

Attrezzatura
occorrente

Num. Scale m.

si

Natanti

Tempo impieg. 30 minuti

Cavità allo stato giovanile, a regime idrico interno perenne, decorrente tra due strati
Descrizione (note morfologiche; struttura geologica; geo-idro-meteorologia; varie): ti orizzontali, in
direzione Sud, a forma di budello di dimensioni 0.90x 1.00; al 14.50 m. si ha uno
sbarramento stalagmitico che lascia un passaggio intrasitabile, oltre il quale la
fessurazione continua; mancano concrezioni lungo il percorso; è la più piccola del
gruppo del M. Fascie.
Balcone scosceso a Helmholtz

Dati paleontologici, paleontologici: nessuno da segnalare; mancano depositi di qualsiasi
genere.

Il materiale è depositato: - -

Comune nel corso d'acqua *Herpobdella octoculata vulgaris* MULL.
Dati biologici: Tranne alcuni elementi parietali (*Culex*, *Orneodes*, *Hypaena*), *Hyalinidae*
(*Oxhychilus*) e l'*Hydromantes* *geni italicus* Dunn, non furono riscontrate altre forme;
cio' è dovuto forse alla mancanza di guano e al modesto sviluppo della grotta.

Varia: le misurazioni termo-igriche hanno dato prova che l'ambiente interno risente
notevolmente delle oscillazioni climatiche esterne, in relazione all'ampia apertura
ed al modesto sviluppo. Non è buon biotopo per troglubi.

Esplorata da: Brian, Dodero, Solari, Bensa.

Redatt. scheda (firma legg.) *Mario Franciscolo*

Catastata da: Mario Franciscolo

su dati trasmessi da:

Data d'esplorazione: 15/II/48 (l'ultima)

Gruppo Speleologico depositario: GENOVA

Data di rilevamento: 15/II/48 Franciscolo M.
Acenso A.

PERTUZO DO PAOLINI GE-Apparizione S. Antonino N° 8 Li
GE

Nervi 83 III SO 3° 25' 26" 44° 24' 49" Q.= 540

L.= 15 Sv.= 15 Sv.t.= P.= D.=

Rilevamento completo

