

1208
SP

CATASTO SPELEOLOGICO LIGURE

N.° 1208 III Li (SP)

LA PALADINA

.....

.....

.....

**SCHEDA CATASTALE PROVVISORIA DAL 1997 PER LA REGISTRAZIONE DI
NUOVA CAVITA' NEL CATASTO SPELEOLOGICO LIGURE¹**

***VA IN ARCHIVIO/CATASTO SOLO COME
PROMEMORIA PER EVITARE ERRORI DI
NUMERAZIONE. LA SCHEDA E' IN CORSO
DI PREPARAZIONE!!!***

Numero della Cavità . 1208 Li

Nome della cavità (Ufficiale) - LA PALADINA

Altre denominazioni, sinonimi, nomi locali: _____

Regione Liguria. Provincia_SP_____.

_____ Comune

¹ Trattasi di modello di scheda provvisorio elaborato a partire dal Maggio 1995 in attesa che sia risolta la vertenza relativa al Catasto Speleologico Ligure fra Gruppo Speleologico Issel e Regione Liguria. Nella scheda vengono riportati i dati essenziali ai sensi del vigente Regolamento dell'Ente Autonomo Catasto Speleologico Ligure (V. Circolare Prot. 60 dell'aprile 1971 "Norme 1/1/1971 integrative al Regolamento per la registrazione di nuove grotte"), nonché altri giudicati di prioritaria importanza da parte dell'estensore M.V. Pastorino. Il modello di scheda è suscettibile di modifica a partire dal maggio 1995, senza che si renda necessario l'aggiornamento delle schede già compilate. La scheda, la cui utilizzazione è ovviamente libera in quanto trattasi di semplice strumento di lavoro e non di modello ufficiale del Catasto Speleologico Ligure, è sempre riferita a nuova cavità messa a Catasto da Soci del Gruppo Speleologico Ligure/ Genovese "A Issel" da soli o in collaborazione con altre Associazioni, ovvero da altre Associazioni. In tali ultime ipotesi si intende che la scheda si intende adottata ed utilizzata in via provvisoria da tutti gli Enti e i Soggetti richiedenti la registrazione a catasto.

"I PIPISTRELLI,"

Catasto delle Grotte d'Italia

Scheda N° 93

nominazione dialettale:

Numero:

nomini dialettali:

Sigla regione: LI

nome Italiano: LA PALADINA

Sigla Provincia: SP

Regione: Liguria

Provincia: La Spezia

Comune: ^{MAROLA} ~~La Spezia~~

Località: ^{CORONA} M. Castellana

Carta Topogr. I.G.M. 1:25.000 Foglio n° 95 Quadrante II Tavoleta NO. Nome: La Spezia

Coordinate Geogr.: Longitudine 2° 38' 50" Latitudine 44° 04' 36"

Coordinate polari: Distanza m. in direzione da

Altitudine: Quota ingresso m. 220 Dimensioni ingresso m. 130 x 70

Nome, Cognome e indirizzo del proprietario alla data del

Profondità massima m. 18 Lunghezza m. 36 Sviluppo totale m. 45 Percorribile in:

Materiali prevalenti: C.S. QUO Percorribilità interna:

Aperture: esterno m. / interni: I m. II m. III m. IV m. V m. VI m.

Caratterizzazione per esplorazione	{	N° corde di m.	} e inoltre
		N° scale di m.
		N° natanti	

Esplorazione: eseguita il: da:

Esplorazione eseguita da: E. MAROLA il: 20-1-73 in scala 1: 200

Strumenti:

Publicato (aut.; titolo; pubblicaz.)

Caratterizzazione della roccia della cavità:

Caratterizzazione del suolo: all'imbocco all'interno

Decorazioni: Lunghezza: I m. II m. III m.

Acquedotti: dimensioni; Cascate: altezza m.

Sifoni: dimensioni; Sifoni: dimensioni m.

Altre:

Temperature d'aria:

Temperature:

paletnologici e paleontologici:

origine ed etimologia:

itinerario; postazione con riferimenti. (Itinerario per raggiungere la cavità partendo dal centro abitato più vicino raggiungibile con strada carrozzabile).

descrizione: (Note geo-morfologiche e idrologiche)

topografia:

Compilatore della scheda: G. ROSSI

su dati trasmessi da: E. MELILLI

data: 15-2-83

Gruppo Speleologico depositario:

C. RICERCA ESPEL ENAL SP

Materiale depositato:

Allegati alla scheda: SCHI 220

- 392 5760220 -

Lombardi Miriam

A/7/08

Mario

Via. Bronzini
339 3712 258

Entra | Cerca | Sitemap

Flatnuke TRE

Gruppi | Files | Login | Dati catastali | Forum | Wiki | Mappa sito

Cerca Go

Liguria

Stampa ? Aiuto

- Grotte
- Forre
- Cavità artificiali
- Gruppi
- Files
- Login
- Dati catastali
 - Catasto Liguria
 - Indice completo
 - Cartina interattiva
 - Waypoints catasto
 - Catasto Toscana
- Forum
- Wiki
- Mappa sito

DRILEV: 01-gen-01
Provincia: La spezia
Comune: LA SPEZIA
Località: LA SPEZIA
Area carsica:
Quota altimetrica: 240
Numero catastale: 1208
Sviluppo: 45
Sviluppo Planimetrico: 0
Estensione: 0
Dislivello totale: 18
Dislivello positivo: 0
Dislivello negativo: 18
Cartografia: 18
Longitudine: 2°38'21" W di M.Mario
Latitudine: 44°5'2,5" N
Longitudine chilometriche: 6522
Latitudine chilometriche: 8178

Note sui rilievi: RILIEVO



Cerca

Cerca:

Cerca parola in:
Dati catastali/Catasto Liguria

Ricerca avanzata

Donazioni

Openspeleo non ha scopo di lucro e si autofinanzia. Se pensi che questo sito possa essere utile puoi sostenere il progetto con una donazione libera cliccando qui sotto.

 **DONAZIONE**

Login

Nome utente:





Password:

Ricorda login

Recupera password
 Non sei ancora registrato?
Registrati ora!

Utenti

Persone on-line:

-  1 amministratori
-  speleoalex
-  0 utenti
-  2 ospiti

Statistiche

Visite: 909628

[Statistiche](#)

Torna all' elenco dei contenuti

[Notizie](#) | [Aree carsiche](#) | [Grotte](#) | [Forre](#) | [Cavità artificiali](#) | [Gruppi](#) | [Files](#) | [Login](#) | [Dati catastali](#) | [Forum](#) | [Wiki](#) | [Mappa sito](#) |

POWERED BY **SUGARCRM**

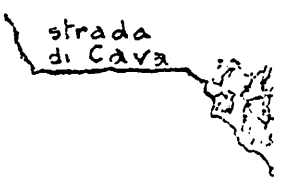
Page generated in 3.7464 seconds.

body=

10 (cava?)

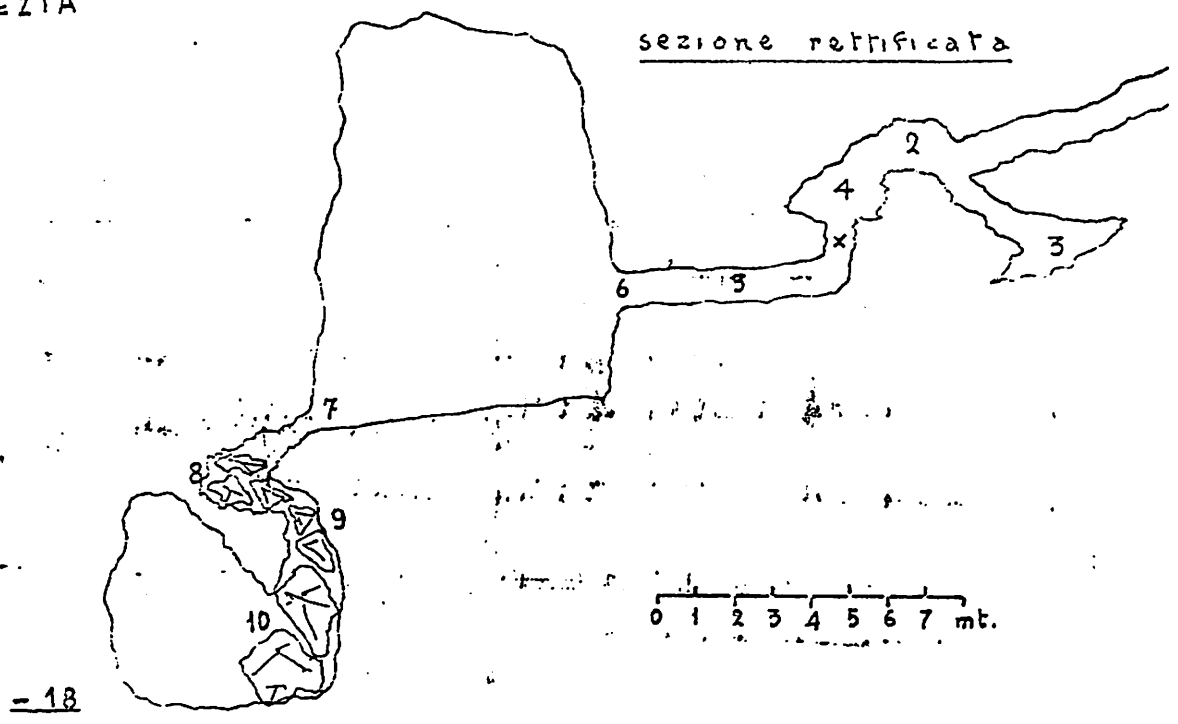
(A)

(Foglio B)

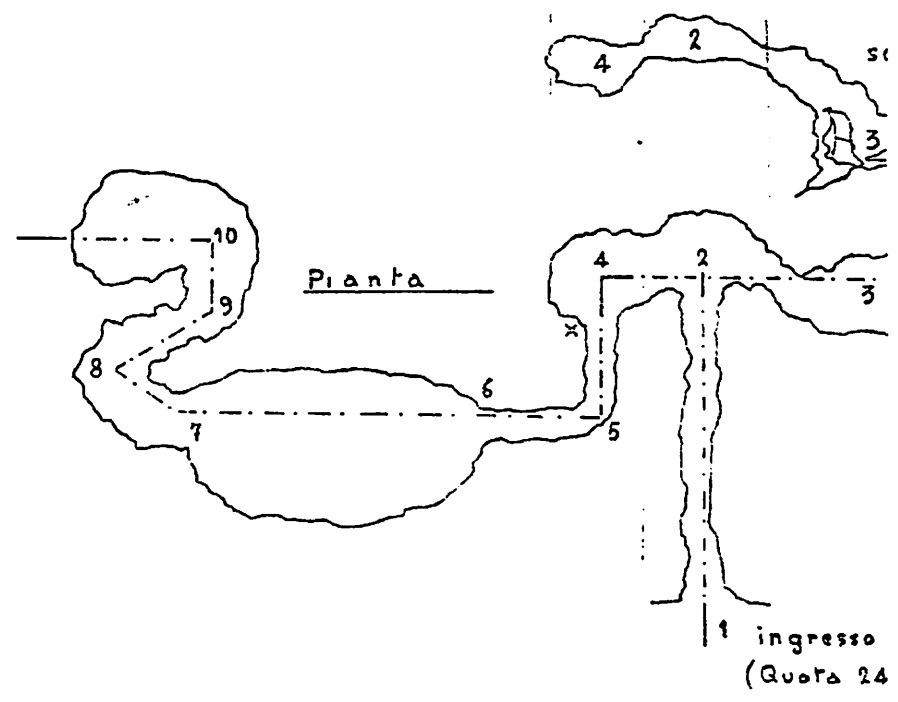


LA PALADINA

Com. Marola - Loc. Coregna
Prov. LA SPEZIA



Sviluppo appros. ~ 45 mt.
Profondita' " ~ -18 mt.



Schizzo a memoria in
scala approssimativa

E. Melilli - 20-1-73

>> SPELEOLOGIA

RITROVATA LA "PALADINA" UNA GROTTA CHE DA QUARANT'ANNI SI CREDEVA SCOMPARSA


... A QUASI quarant'anni dalla scoperta, ritrovata una grotta che si temeva cancellata da cedimenti del suolo. Invece la "Paladina", questo in nome di una caverna che si apre sul versante della Castellana rivolta a Coregna, era al suo posto. Ma non è durata poco la ricerca intrapresa da Emanuele Melilli con l'aiuto di una memoria storica del posto, Angelo Cabigliera. Melilli è da decenni appassionato di speleologia e racconta: «Sprognato dagli insegnanti, con quattro compagni di classe mi dedicai alla ricerca speleologica sulla scorta di documentazioni attinte in biblioteca. Ricordo i cognomi dei miei

compagni: Morelli, Meini, Moimare, Marescotti. Nostro maestro fu Franco Carpena da Marola, che vantava importanti esplorazioni nelle viscere delle Alpi Apuane». I cinque studenti aderirono al Gruppo Lunense e presero a cularsi in grotta, poi proseguirono col Club Alpino Italiano e si affinarono con tecniche apprese da Mario Verin, Beppe Verbi e Sergio Carmignani. Nel 1972 stilarono un catasto delle grotte. La "Paladina" rimase fra le più umili e fu dimenticata. Se ne è ricordato Melilli ed è tornato a cercarla insieme con Cabigliera. Il loro paziente lavoro è stato finalmente premiato.

auto de
Luciano Bonatti

SECOLO XIX → 1 Nov. 28

ma!!!



1:25000

COORDINATOMETRO
1/2 divisione = 1 decimetro (1 dam)

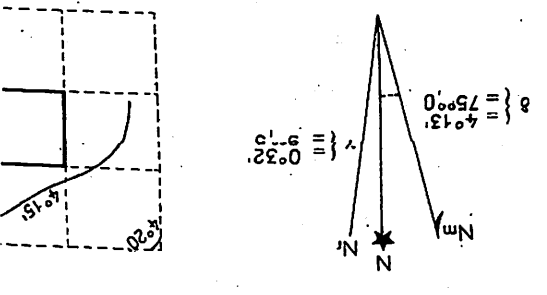
Le coordinate dei vertici di questa carta nel reticolato italiano Boaga, ellissoide internazionale, orientamento a M. Mario 1942

FUSO OVESTI

N. O.	E = 1556215	N. E.	B = 4890686
S. O.	B = 1556294	S. E.	B = 4881431
			N = 4

N = Nord geografico
NR = Nord reticolato
Nm = Nord magnetico
N = Declinazione magnetica
δ = Convergenza
γ = La declinazione magnetica diminuisce annualmente di

Nel grafico sono indicate le zone c
le eventuali zone c
e sono rappresen



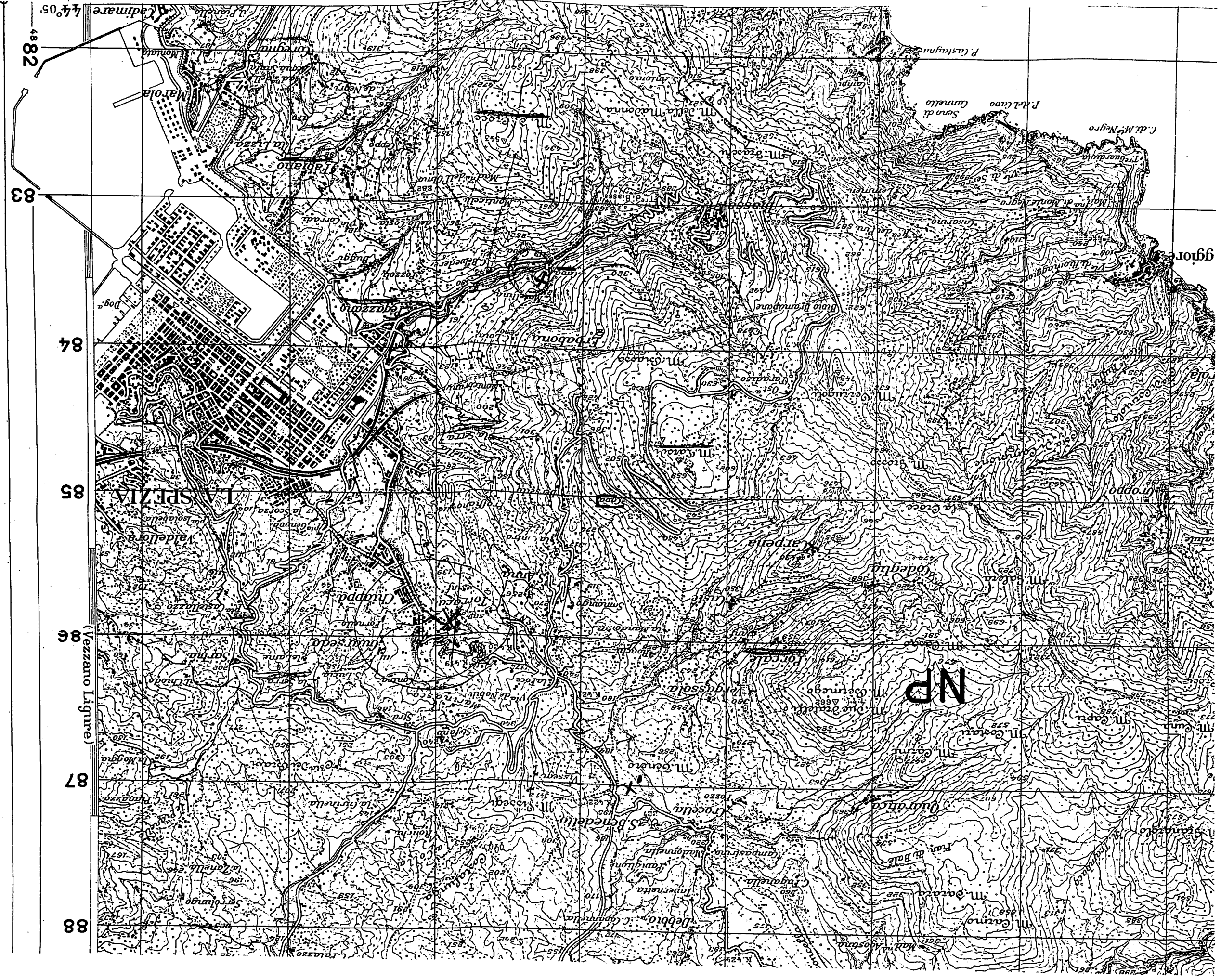
DECLINAZIONE MAGNETICA (AL 1 GENNAIO 1948) E C
AL CENTRO DELLA CARTA

DESIGNAZIONE DEL PUNTO:

del punto convenzionale e segna...
misurare col coordinatometro in...
hm e dam la distanza tra il punto...
e la linea suddetta:

DESIGNAZIONE DEL PUNTO:

Preporre le lettere che contraddi...
distinguono il quadrato di 100 km...
il lato quando non si è certi che...
il designario della segnalazione...
lere piccolo di ogni numero del...
reticolato. Queste sono utiliz...
zate nei calcoli.
Preporre parentesi la designa...
zione di zona quando non si è certi...
in carattere più grande.
Usare soltanto le cifre scritte...
che la stessa sia già ben nota:



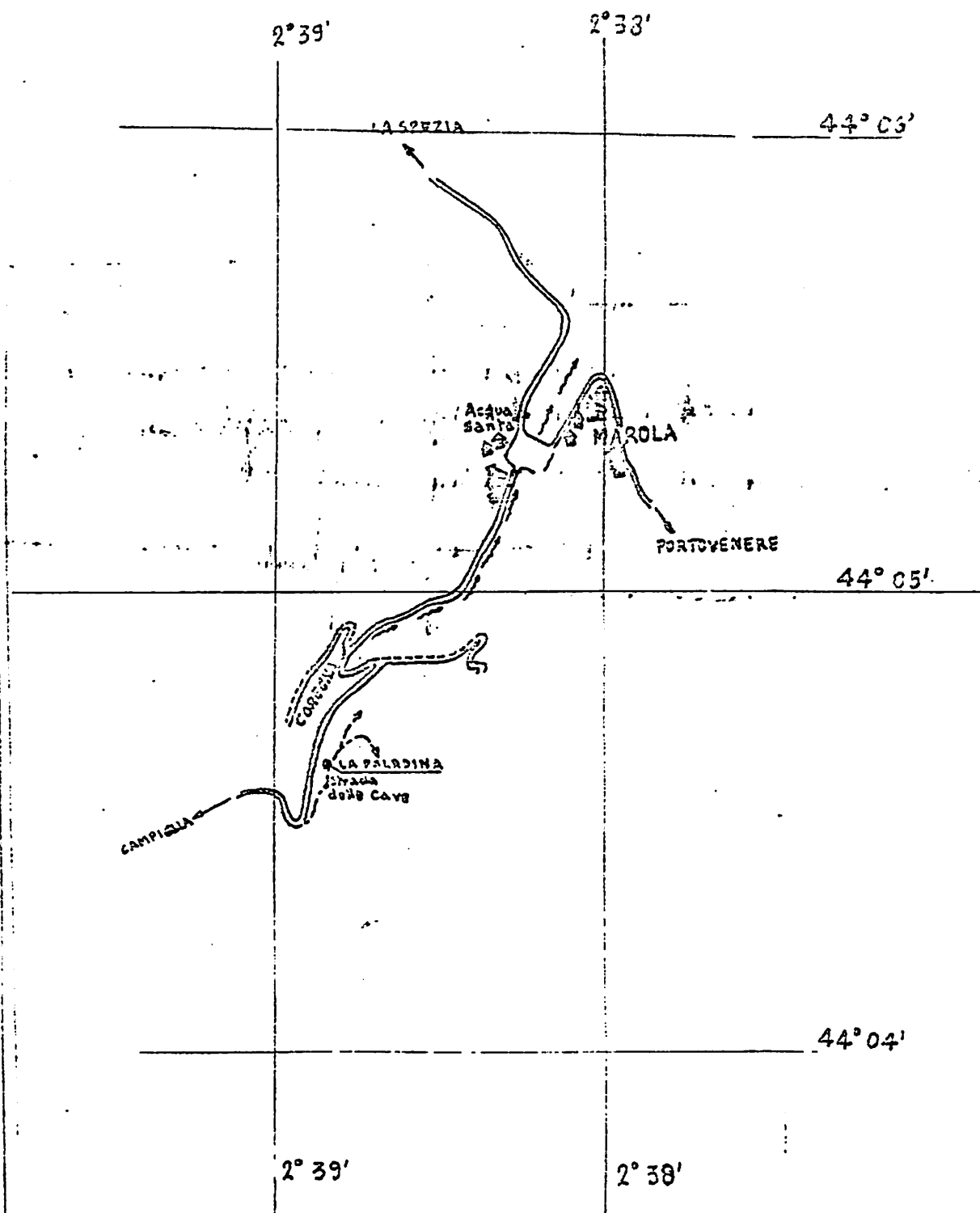
48°05' 82
83
84
85
86 (Vezzano Ligure)
87
88

2° 38' 50"

espugli
e rovi



LA PALADINA - ITINERARIO



"I PIPISTRELLI,"

Catasto delle Grotte d'Italia

Scheda N° 93

denominazione dialettale:

Numero:

nomi dialettali:

Sigla regione: LInome Italiano: LA PALADINASigla Provincia: SPRegione: LiguriaProvincia: La SpeziaComune: MAROLA
~~La Spezia~~Località: CORONA
M. CastellanaCarta Topogr. I.G.M. 1:25.000 Foglio n° 95 Quadrante II Tavoleta NO Nome: La SpeziaCoordinate Geogr.: Longitudine 2° 38' 50" Latitudine 44° 04' 36"

Coordinate polari: Distanza m. in direzione da

Altitudine: Quota ingresso m. 220 Dimensioni ingresso m. 120 x 170

Nome, Cognome e indirizzo del proprietario alla data del

Profondità massima m. 18 Lunghezza m. 36 Sviluppo totale m. 45 Percorribile in:Andamento prevalente: OSIVO Percorribilità interna:Bocchi: esterno m. ✓ interni: I m. II m. III m. IV m. V m. VI m.Attrezzatura {
N° corde di m.
N° scale di m. e inoltre {
N° natanti

Esplorazione: eseguita il: da:

Esplorazione eseguita da: E. MARIANI il: 20-1-73 in scala 1: 200

Strumenti:

Pubblicato (aut.; titolo; pubblicaz.)

Natura della roccia della cavità:

Natura del suolo: all'imbocco all'interno

Concrezioni:

Sorgenti d'acqua: Lunghezza: I m. II m. III m.

Sorgenti: dimensioni; Cascate: altezza m.

Sifoni: dimensioni: Sifoni: dimensioni m.

Sifoni:

Correnti d'aria:

Temperature:

Temperatura: zona data; zona data

Sabato del piano

44° 04' 54" N
2° 48' 36" E } WGS


UTM
32 T 564855,46 m. Est
4881,1284,87 m Nord.

413 - Spriegola di Zegoni

467 LI SP - Chiarza
Loc. Fiana di Zegoni (Ricco)
Lat. 44° 07' 55", 17777
Long. 2° 40' 23", 8
Q 127
U.T.M. 32 T NP 6242 8708
Foglio 35 II NO La Spezia

LA PALADINA
Loc: Coregua
(Acquasanta-Marola)

quota 240
44° 04' 36"
2° 38' 50"



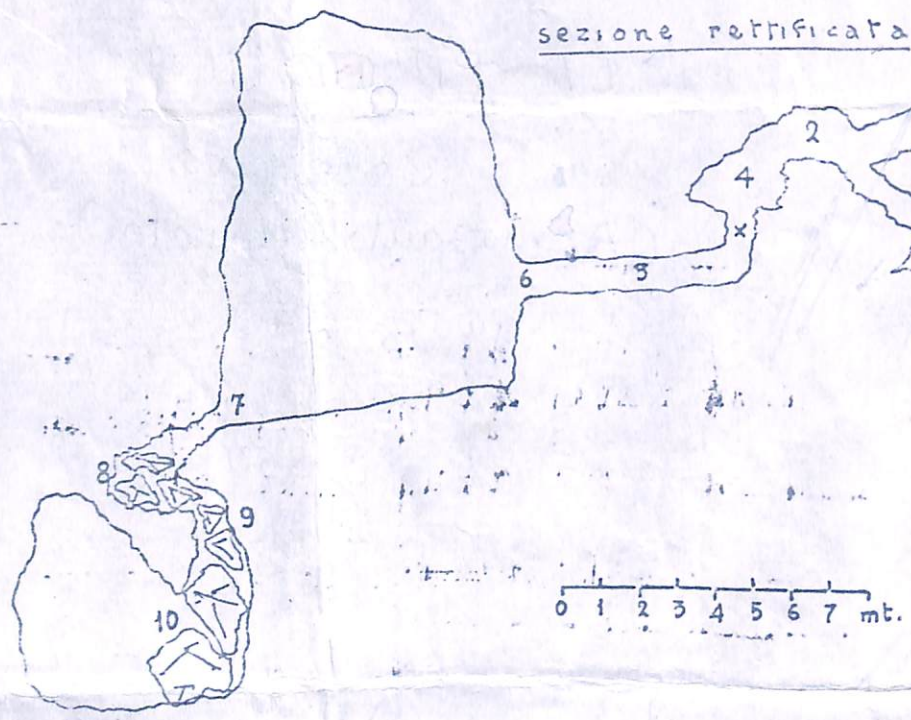
Scheda 93

s/n. o. o. LI-SP

(A)

LA PALADINA

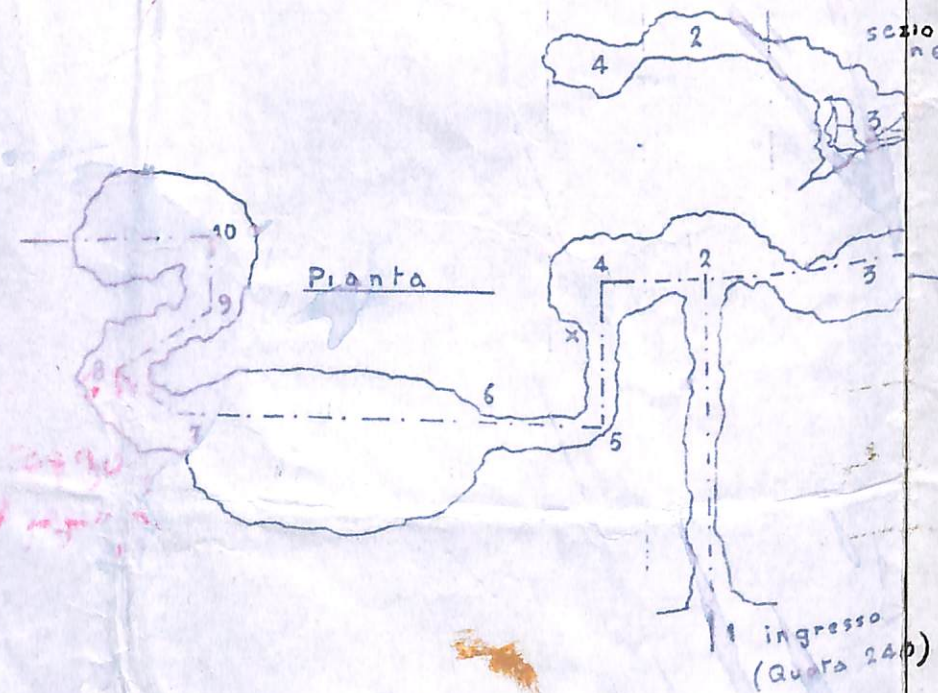
Com. Marola - Loc. Coregna
Prov. LA SPEZIA



Sviluppo approx. ~ 45 mt.
Profondità " ~ -18 mt.

Schizzo a memoria in
scala approssimativa

E. Melilli - 20-1-73



(Foglio B)

(Foglio A)

44° 04' 36"
2° 38' 50"

LA PALADINA - ITINERARIO

