

567

SV

SV

CATASTO SPELEOLOGICO LIGURE

N.º 567

Li (SV)

BURAN DEL GRILLO

.....
.....
.....

3 BIBLIOGRAFIA

Per ogni citazione di Opera pubblicata riportare: COGNOME Nome (autore), anno, "Titolo opera", Casa editrice o Periodico, Città, n° volume (n° fascicolo), pagine inizio e fine.

Per ogni citazione di Opera inedita riportare: COGNOME Nome (autore), anno di riferimento, "Archivio di Gruppo o persona", oppure "Titolo dell'opera", altri eventuali riferimenti atti al suo reperimento.

A tali indicazioni far seguire tra parentesi i dati analitici dell'opera, con la seguente codificazione (sottolineati i dati completi):
 Posizione e coordinate = Posiz ; itinerario d'accesso = Itin ; descrizione interna = Descr ; rilievo = Ril ;
 fotografie = Fot ; geologia = Geo ; mineralogia = Min ; idrologia = Idro ; meteorologia = Meteo ; biologia = Bio ;
 medicina = Med ; paleontologia = Palon ; paleontologia = Palet ; storia = Sto ; folklore = Folk ; religione = Relig ;
 utilizzazione attuale = Uso ; storia delle esplorazioni = Esplo.

LE GROTTA DI MAGLIOLO ED GRUPPO GROTTA GENOVA

1972

SOCIETA' SPELEOLOGICA ITALIANA Catasto delle grotte d'Italia

SCHEDE RIASSUNTIVA DATI PER SINGOLE CAVITA'

1 DATI DI IDENTIFICAZIONE

N° di Catasto

567 / (a,b,..bis..)

LI Regione

SU Provincia

Comune

MAGLIOLO

Località

ERSCIA

Monte

Valle

Carta I.G.M.

92 4 SE / 33 Foglio Quadr. Tavola (bis..) Anno ediz.

Quota 720 m s.l.m.

indicata sulla carta
 dato sicuro
 dato approssimato
 dato dubbio
 cav. indicata sulla carta
 dato sicuro
 dato approssimato
 dato dubbio

Posizione (carta IGM)

4° 15' 23" W EST 44° 12' 30" N Latitudine Monte Mario Latitudine NORD

Altre carte e

Editore/Tipo/Scala/Anno IGMI M891 25000 1933

relative coordinate

Longitudine o km Est-Ovest Latitudine o km Nord-Sud

cav. indicata sulla carta
 dato sicuro
 dato approssimato
 dato dubbio

RICHIAMI AD ANOMALIE (inclusi nel fascicolo sotto forma di schede, di cui si indica il numero che le contraddistingue)

Nome locale della grotta, altri nomi

BURAN DEL GRILLO

Proprietario o concessionario del fondo e suo indirizzo (da compilare quando esistono limitazioni d'accesso)

Terreno geologico periodo/sottoperiodo

CALCARE DOLOM TRIAS MEDIO

2 CARATTERISTICHE INTERNE

E' esplorata? si no

E' rilevata? si parte no

Prosegue? si forse no

sviluppo spaziale (m) 76 + dislivello posit. (m) - dislivello negat. (m) 34

Grotta turistica? si parte no Termale curat.? si parte no Adibita a altri usi? si parte no Cavità artific.? si parte no

Livello di documentazione (si, parziale, no)

Itiner. accesso si no Descriz. interno si no Docum. fotog. si no Studio geol. si no Ricerc. mineral. si no Studio idrolog. si no Studio meteor. si no Ricerc. biolog. si no Ricerc. mediche si no Ricerc. paleon. si no Ricerc. paleon. si no Notizie storiche si no Notizie folklor. si no Uso relig. si no Utilizz. attuale si no Storia esplor. si no

Proprietà idriche della cavità

assorbente perm temp emittente perm temp corsi interni perm temp rami fossili si no termale si no ghiaccio o neve perm temp

Percorribilità interna

difficoltà vertic.: n°pozzi/salti 1 occorrono corde si no scale occorrenti (totale in metri) 25 difficoltà idriche: n°laghi/bacini n°sifoni occorrono imbarcaz. si no occorrono respirat. si no altre difficoltà

Pericoli

accesso pericol. sempre stagion. impreved. eccez. no alluvioni interne sempre stagion. impreved. eccez. no franamenti interni sempre stagion. impreved. eccez. no altro pericolo sempre stagion. impreved. eccez. no

commenti in chiaro

RICHIAMO AD AGGIORNAMENTI (indicare il n° della scheda allegata e l'anno di sua compilazione)

Compilatore, suo indirizzo

anno di compilazione

Visto del responsabile regionale del Catasto delle Grotte Italiane



SCHEDA SPELEOLOGICA



1 — Numero di riferimento alla carta speleologica

2 — Numero del Catasto speleologico **N° 567** **Li**

3 — Nome della cavità (ufficiale) **BURAN DEL GRILLO**

4 — Nome della cavità (locale)

5 — Natura della cavità **POZZO**

6 — Ubicazione {
 Provincia **Savona** Comune **MAGLIOLO**
 Località **Case dell'Ercia**
 Foglio n. **Galizzano 92 IV SE**
 Coordinate UTM dell' ingr. princ. quota
 Coordinate UTM dell' ingr. sec. quota
 Coordinate UTM dell' ingr. sec. quota
Coord. Geogr. 4°15'26" 44°12'31"
 ferrovia

7 — Possibilità di raccordo con {
 strade
 idrovie
 mare

8 — I migliori approcci sono da **PIETRA LIGURE - MAGLIOLO**

9 — Ufficio Governativo locale più vicino

10 — Proprietario della cavità:

11 — Tipo di ingresso {
 n. 1 (principale)
 n. 2 (secondario)
 n. 3 (secondario)

12 — Azimut dell'orientamento dell'ingresso {
 n. 1
 n. 2
 n. 3

13 — Dimensioni dell' ingresso {
 n. 1: Altezza Larghezza
 n. 2: Altezza Larghezza
 n. 3: Altezza Larghezza

14 — Massa coprente {
 natura
 spessore medio

15 — Materiale di rivestimento interno

I dati contr. con il sim-
 bolo: **0** sono retti inviati
 il 5/1/1970 costituisco
 no in tot. di quanto noto
 ed è stato in tale data

16 — Dimensioni interne	Lunghezza	ramo principale
		complessiva
	Larghezza	minima
		media
		massima
	Altezza	minima
		media
massima		
Profondità (dall' ingresso al punto più basso)		
Dislivello (dall' ingresso al punto più alto)		
Dislivello totale (dal punto più basso al punto più alto)		
Superficie	ramo principale	
	complessiva	
17 — Pozzi	quantità	
	profondità minima	
	profondità massima	
18 — Salti	quantità	
	altezza minima	
	altezza massima	
19 — Dimensioni utilizzabili	lunghezza	
	larghezza	
	altezza	
	superficie	
20 — Esistono corsi d'acqua ?	perenni	
	temporanei	
	fuoruscenti dalla cavità	
	entranti nella cavità	
21 — Dati del corso d'acqua	con solo percorso sotterraneo	
	lunghezza	
	larghezza	minima
		massima
	profondità media	
velocità della corrente		
22 — Esistono laghi o bacini ?	lunghezza	
23 — Dati sui laghi o bacini	larghezza	massima
		minima
	profondità media	

24 — Esistono cascate ?	altezza	
25 — Esistono sifoni ?	quantità	
26 — Pericolo di piene ?	epoca	
27 — Esiste neve ?	epoca	
	perenne	
	temporanea	
28 — Esiste ghiaccio ?	epoca	
	perenne	
	temporaneo	
29 — C'è stillicio ?		
30 — Direzione di scolo delle acque:		
31 — Lavori necessari per il drenaggio:		
32 — Esistono fognature ?		
33 — Lavori necessari per attuare fognature:		
34 — Rifornimento idrico		
35 — Temperatura interna	dell'aria	
	dell'acqua	
36 — Umidità atmosferica:		
37 — Correnti d'aria	epoca	
	direzione	
38 — Condizioni di respirabilità dell'atmosfera		
39 — Condizioni della volta		
40 — Ci sono concrezioni ?	In che quantità ?	
41 — Condizioni del pavimento		
42 — Tipo di suolo della località ove è ubicata la cavità		
43 — Tipo di roccia della località ove è ubicata la cavità		
44 — Possibilità di frane o caduta massi	all' interno	
	all' esterno	
45 — Strati al disopra della cavità (vds. sezione: allegato n.)	Tipo	spessore
	Tipo	spessore
	Tipo	spessore
46 — Uso della cavità	attuale	
	possibile	

Gruppo Grotte Genova

9 Marzo 1972

aggiornamento dati catastali

Buran del Grillo N° 567 Li

Coordinate : 4°15'23" , 44° 12'30"

l'Addetto al Cat.
(G. Ferri)



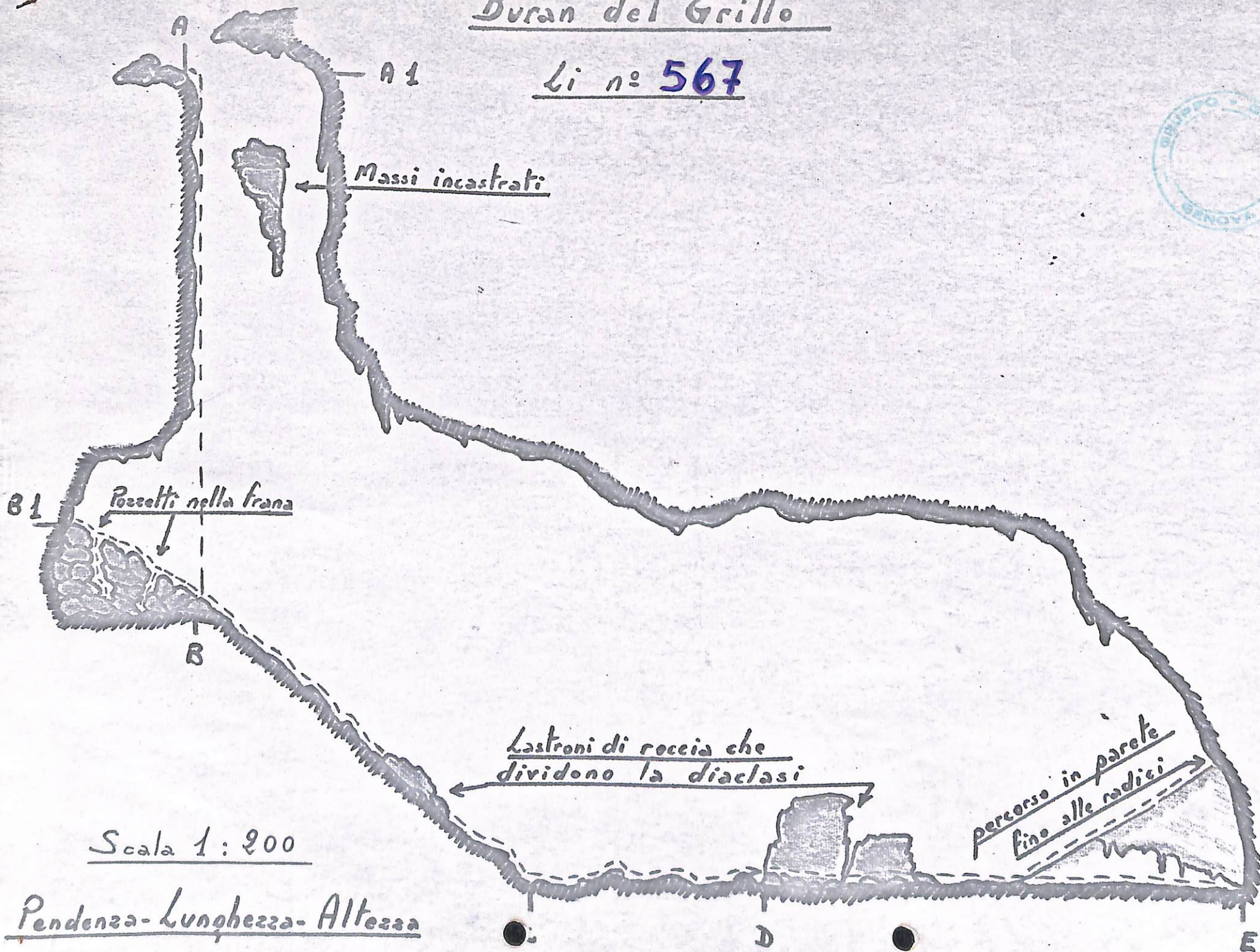
REGISTRATO

5 APR. 1972



"Buran del Grillo"

Li n° 567



Scala 1:200

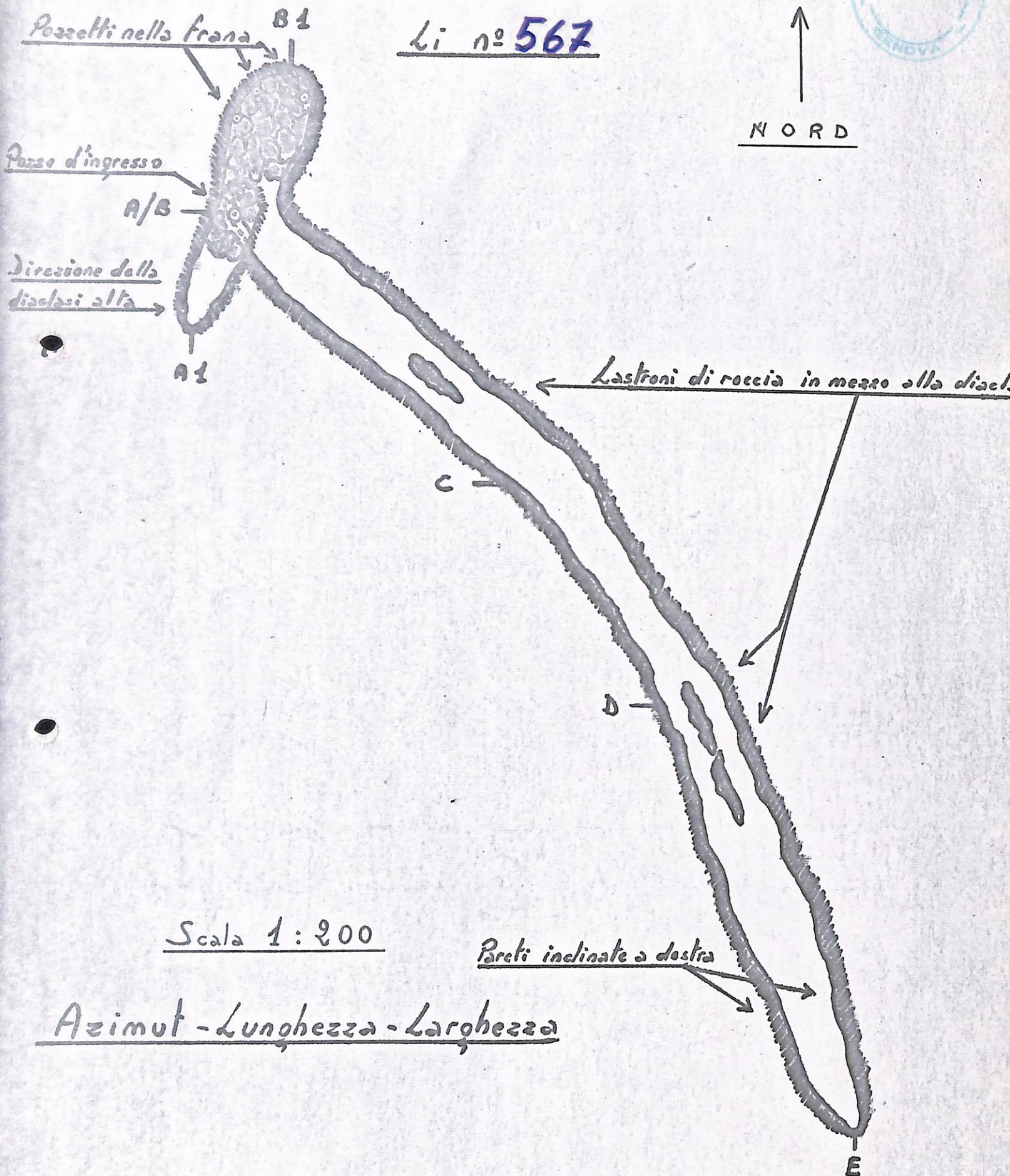
Pendenza - Lunghezza - Altezza

"Bucan del Grillo"

Li n° 567



N O R D



Scala 1:200

Pareti inclinate a destra

Azimuth - Lunghezza - Larghezza

"Buran del Grillo"

Profondità: 34 m.

Sviluppo: 76 m.

Li n° 567

Azimut	Pendenza	Lunghezza	Larghezza	Altezza	Descrizione
				<u>Fine</u>	
				E	
160°	—	20 m.	3 m.	15 m.	D Fondo diaclasi - pareti inclinate fortemente a destra - Risalendo quella di destra: radici attraverso 1/2 roccia (vicinanza all'esterno)
150°	—	10 m.	1 ⁵⁰ m.	15 m.	C Fondo diaclasi
90°	30° salita	6 m.	3 m.	4 m.	B1 Dalla base del pozzo, in salita per massi di frana (alcuni pozzetti)
130°	40°	18 m.	2 m.	15 m.	B Scivolo - a 10 m. breve lastra di roccia a metà diacl.
200°	—	5 m.	1 ⁵⁰ m.	—	A1 Direzione della diaclasi d'ingresso
—	90°	22 m.	1 ⁵⁰ m.	—	A Ingresso a pozzo



"Buran del Grillo"

Profondità: 34 m.

Sviluppo: 76 m.

Li n° 567

Azimut	Pendenza	Lunghezza	Larghezza	Altezza	Descrizione
				<u>Fin e</u>	
				E	
160°	—	20 m.	3 m.	15 m.	D Fondo diaclasi - pareti inclinate fortemente a destra - Risalendo quella di destra: radici attraverso la roccia (vicinano all'esterno)
150°	—	10 m.	1 ⁵⁰ m.	15 m.	C Fondo diaclasi
90°	30° salita	6 m.	3 m.	4 m.	B1 Dalla base del pozzo, in salita per massi di frana (alcuni pozzetti)
130°	40°	18 m.	2 m.	15 m.	B Scivolo - a 10 m. breve lastra di roccia a metà diacl.
200°	—	5 m.	1 ⁵⁰ m.	—	A1 Direzione della diaclasi d'ingresso
—	90°	22 m.	1 ⁵⁰ m.	—	A Ingresso a pozzo

C.S.L.
RICEVUTO
24 MAR. 1971

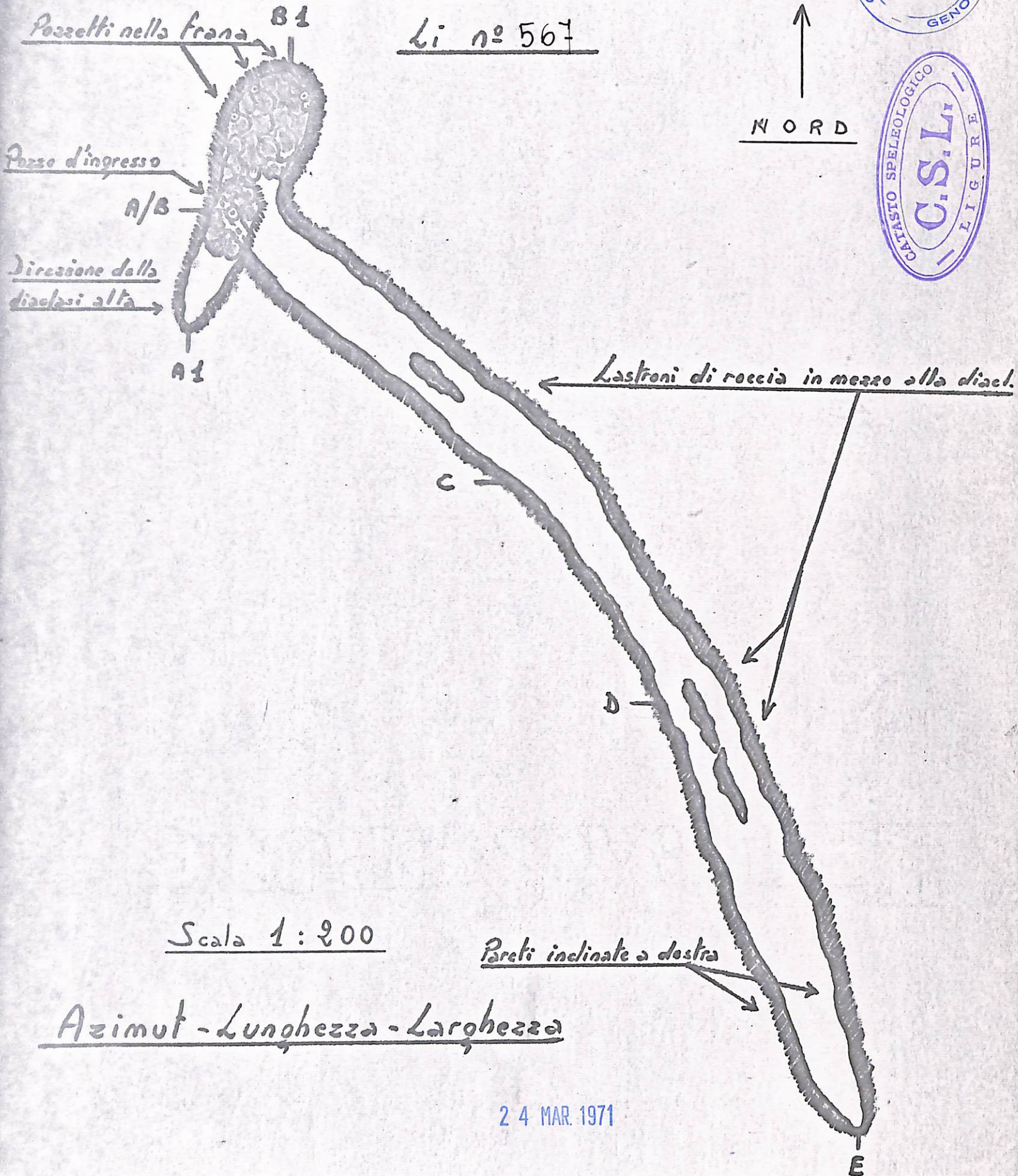


"Buran del Grillo"

Li n° 567



N O R D



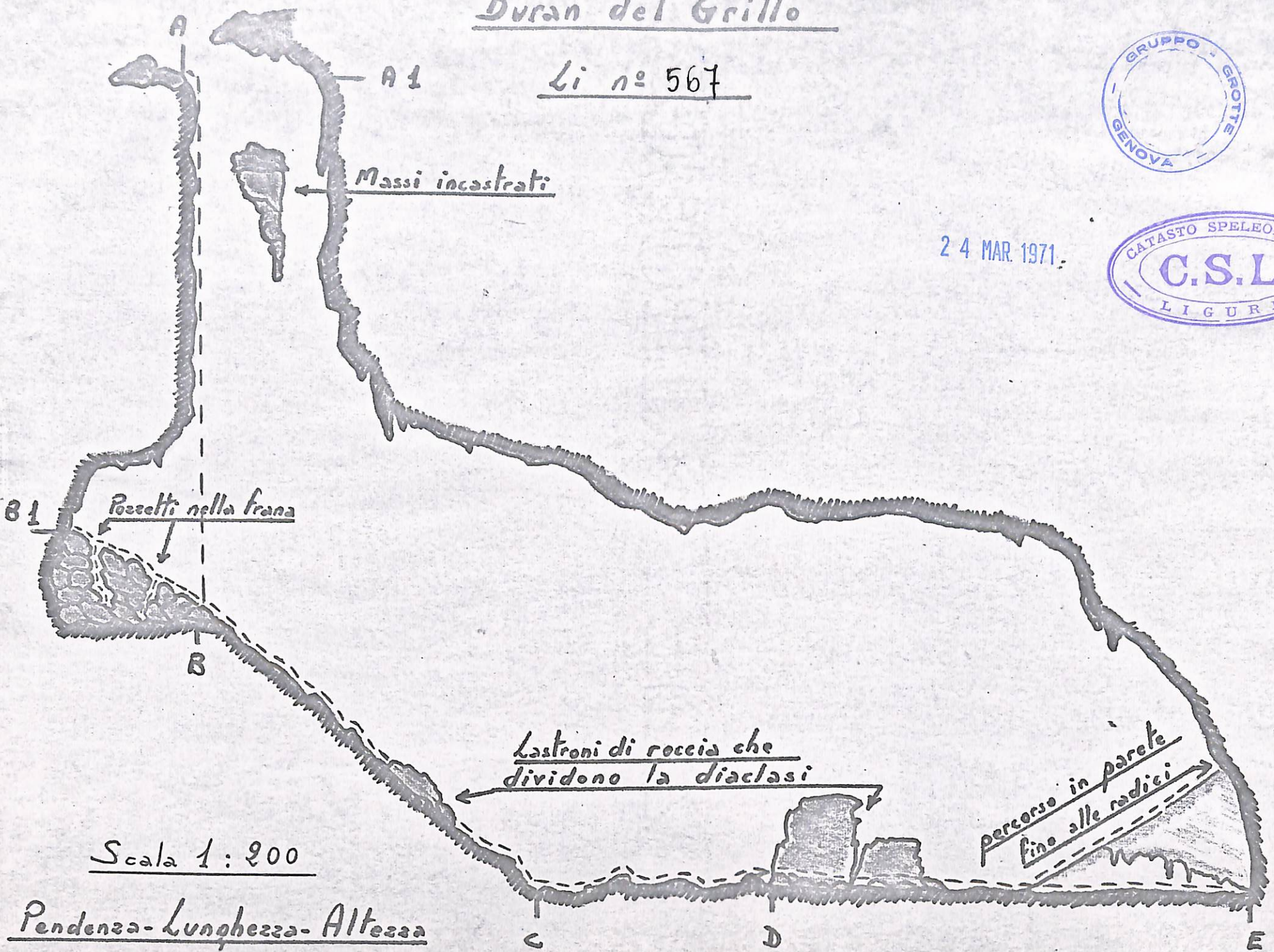
24 MAR. 1971

"Buran del Grillo"

Li n° 567



24 MAR. 1971.



Massi incastrati

Pozzetti nella frana

Lastroni di roccia che dividono la diaclasi

percorso in parete fino alle radici

Scala 1:200

Pendenza - Lunghezza - Altezza

567L1(sv) - BURAN DEL GRILLO

- Magliolo, case dell' Erseio

- Calizzano 92 IV SE, $4^{\circ} 15' 28''$ $44^{\circ} 12' 31''$

- 9.

- G. G. Genova,