

561

SV

SV

CATASTO SPELEOLOGICO LIGURE

N.° 561

Li (SV)

BURANCHINO

3 BIBLIOGRAFIA

Per ogni citazione di Opera pubblicata riportare: COGNOME Nome (autore), anno, "Titolo opera", Casa editrice o Periodico, Città, n° volume (n° fascicolo), pagine inizio e fine.

Per ogni citazione di Opera inedita riportare: COGNOME Nome (autore), anno di riferimento, "Archivio di Gruppo o persona", oppure "Titolo dell'opera", altri eventuali riferimenti atti al suo reperimento.

A tali indicazioni far seguire tra parentesi i dati analitici dell'opera, con la seguente codificazione (sottolineati i dati completi):
 Posizione e coordinate = Posiz ; itinerario d'accesso = Itin ; descrizione interna = Descr ; rilievo = Ril ;
 fotografie = Fot ; geologia = Geo ; mineralogia = Min ; idrologia = Idro ; meteorologia = Meteo ; biologia = Bio ;
 medicina = Med ; paleontologia = Palon ; paleontologia = Palet ; storia = Sto ; folklore = Folk ; religione = Relig ;
 utilizzazione attuale = Uso ; storia delle esplorazioni = Esplo.

Stalattiti e stalagmiti (coll. int. G.S. Savonese)

N. 8, 1970, pag. 13 (posiz.)
 N. " pag. 14 (descriz. ril.)
 N. 10, 1972, pag. 18 (lio)

CLAUDIO MASSA, «LE GROTTI DI TOIRANO», TESI INEDITA DEL CORSO DI LAUREA IN LETTERE DELL'UNIVERSITÀ DI GENOVA, A.A. 1973/74, p. 252 (Posiz; Descr; Itin; Ril; Bio; Palet; Palon; Folk; Esplo; Sto)
 MAINERI B.E. 1900 «LA LEGGENDA DEL BURANCO», Casa editrice Ugo Foscolo, FIRENZE, vol. unico, pp. XXIX-XXX

SOCIETA' SPELEOLOGICA ITALIANA

Catasto delle grotte d'Italia

SCHEDE RIASSUNTIVE DATI PER SINGOLE CAVITÀ

1 DATI DI IDENTIFICAZIONE

N° di Catasto

561 /

LI

SV

(a,b,..bis..)

Regione

Provincia

Comune

TOIRANO

Località

MONTE RAVINET

Monte

RAVINET

Valle

VARATELLA

Carta I.G.M.

92 3 ME /

Quota

860

indicata sulla carta
 dato sicuro
 dato approssimato
 dato dubbio
 cav. indicata sulla carta
 dato sicuro
 dato approssimato
 dato dubbio

Posizione (carta IGM)

4° 15' 37" OVEST 44° 09' 22" NORD

Altre carte e

Editore/Tipo/Scala/Anno

Relative coordinate

Longitudine o km Est-Ovest Latitudine o km Nord-Sud

cav. indicata sulla carta
 dato sicuro
 dato approssimato
 dato dubbio

RICHIAMI AD ANOMALIE (inclusi nel fascicolo sotto forma di schede, di cui si indica il numero che le contraddistingue)

Nome locale della grotta, altri nomi

BURANCHINO

Proprietario o concessionario del fondo e suo indirizzo (da compilare quando esistono limitazioni d'accesso)

Terreno geologico

periodo/sottoperiodo

TRIAS LADINICO DOLOMIE MONTE SPIETRO

2 CARATTERISTICHE INTERNE

E' esplorata?

si parte no

E' rilevata?

si parte no

Prosegue?

si forse no

sviluppo spaziale (m) 40 + dislivello posit. (m) - dislivello negat. (m) 55

Grotta turistica? si parte no Termale curat.? si parte no Adibita a altri usi? si parte no Cavità artific.? si parte no

Livello di documentazione (si, parziale, no) Itiner. accesso: si p. no Descriz. interno: si p. no Docum. fotograf.: si p. no Studio geolog.: si p. no Ricerc. mineral.: si p. no Studio idrolog.: si p. no Studio meteor.: si p. no Ricerc. biolog.: si p. no Ricerc. mediche: si p. no Ricerc. paleon.: si p. no Ricerc. paletn.: si p. no Notizie storiche: si p. no Notizie folklor.: si p. no Uso relig.: si p. no Utilizz. attuale: si p. no Storia esplor.: si p. no

Proprietà idriche della cavità: assorbente perm temp emittente perm temp corsi interni perm temp rami fossili si no termale si no ghiaccio o neve perm temp no

difficoltà vertic.: n° pozzi/salti 3 occorrono corde si no scale occorrenti (totale in metri) 50

Percorribilità interna: difficoltà idriche: n° laghi/bacini 0 n° sifoni 0 occorrono imbarcaz. si no occorrono respirat. si no

altre difficoltà

Pericoli: accesso pericol. sempre stagion. impreved. eccez. no alluvioni interne sempre stagion. impreved. eccez. no franamenti interni sempre stagion. impreved. eccez. no altro pericolo sempre stagion. impreved. eccez. no

commenti in chiaro

RICHIAMO AD AGGIORNAMENTI (indicare il n° della scheda allegata e l'anno di sua compilazione)

Compilatore, suo indirizzo

SEBASTIANO-CLAUDIO MASSA

UPPO SPELEOLOGICO 1970 SAVONESI

anno di compilazione

Visto del responsabile regionale del Catasto delle Grotte Italiane



Buranchino

Dati catastali: 561 Li/SV

Provincia: Savona

Comune: Toirano

Località: Monte Ravinet

Cartografia: IGM Zuccherello 92 III NE

~~LONGITUDINE~~

~~Latitudine~~: $4^{\circ}15'37''$ OVEST M. MARIO

~~LATITUDINE~~

~~Longitudine~~: $46^{\circ}09'22''$

Quota dell'ingresso: m. 860

Sviluppo: m 120

Profondità: m 55

Buranchino - 561 li/SV

Rit. sul rilievo	Zona di armo	Attacco	Frazionamento	Ubicazione attacco	Note	Profondità
Punto 1	Imbocco	Albero	←	Albero all'im- bocco		m. 27
Punto 2	Lama a monte dell'im- bocco, circa m 2 più alta	Naturale				m. 13

BURANCHINO

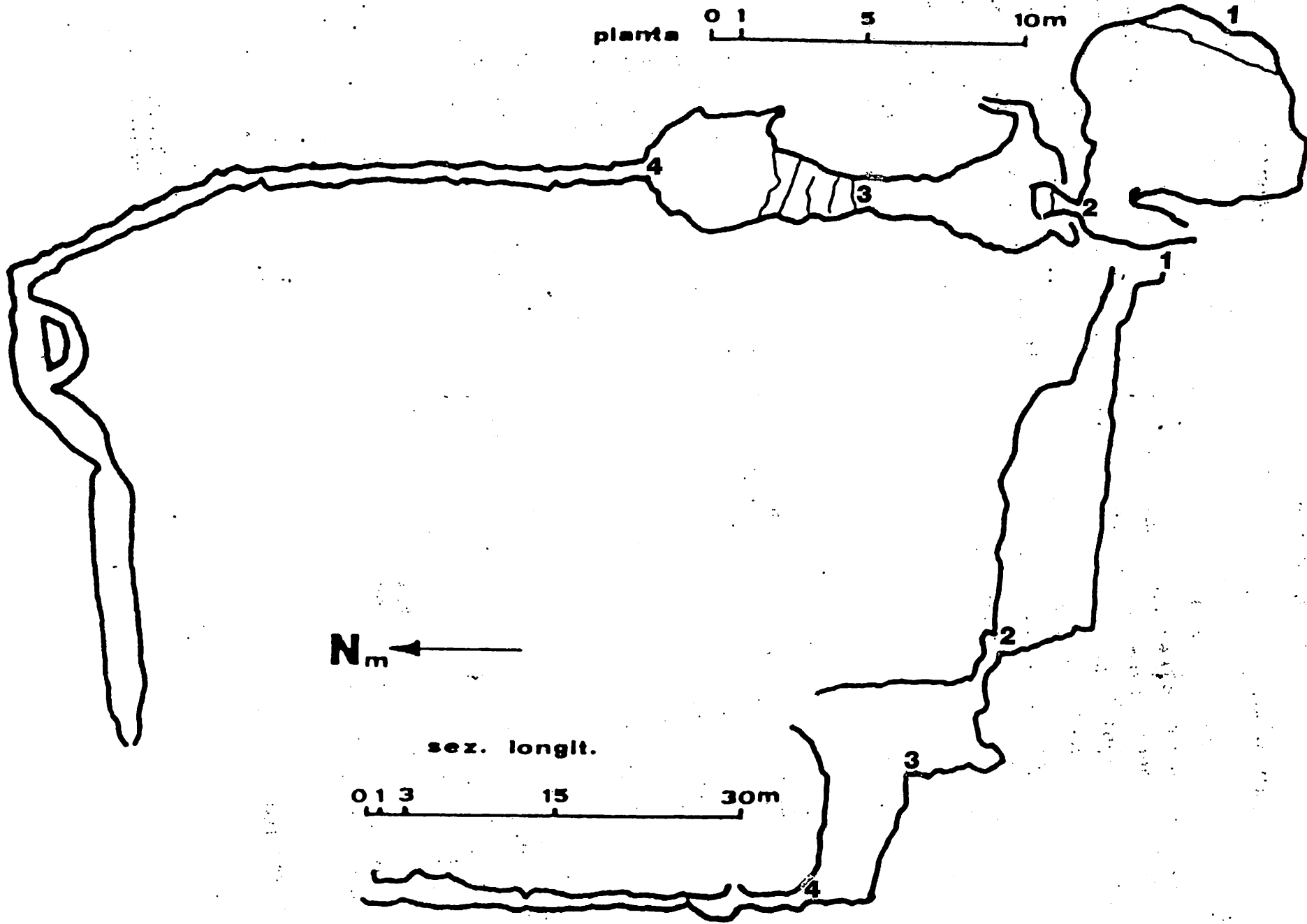
Itinerario:

Dal casello autostradale di Pietra Ligure, raggiunta tramite l'Aurelia Borghetto S. Spirito, si segue la statale per Bardineto, fino al Giogo di Toirano e quindi la carreggiabile per Monte S. Pietro. Al suo termine, si percorre il sentiero fino alla sorgente e alla successiva selletta di quota 880, superata la quale, dopo un centinaio di metri, si discende il versante montuoso per altri 80-100 metri e, tra roccette, si rinviene l'imbocco del pozzo.

Descrizione:

La grotta si apre direttamente con un pozzo largo 3-4 metri e profondo 27 (attacco ad albero - punto 1 del rilievo), sul fondo del quale una fessura (punto 2) accede a un secondo pozzetto di 13 metri, inizialmente fortemente inclinato e quindi verticale (attacco a diaframma roccioso sopra all'imbocco). Segue quindi un terzo e ultimo salto verticale (punto 3) di *circa 10* ~~quattro~~ metri, discendibile in libera, usando qualche precauzione. Dalla sottostante sala si diparte uno stretto meandro di una trentina di metri (punto 4), presto impraticabile. *Da questo, risalendo la diaclasi, si accede ad alcuni ambienti sovrastanti, abbastanza concrezionati.*

planta 0 1 5 10m



N_m ←

sez. longt.

0 1 3 15 30m

- BURANCHINO

561 L1 (sv)

- Boirano, Monte Ravinet

- Zuccarello, 92 III NE, $44^{\circ}15'37''$, $44^{\circ}09'22''$

- Q. 860

S. Massa - G. S. Savonese

N° 561

SCHEDA SPELEOLOGICA

Regione Liguria Provincia Savona Comune Toirano

Nome indigeno : BURANCHINO

Sinonimi :

Tipo di cavità : vertic. discendente con diram. orizzontale

Segno convenzionale △

Località : Monte Ravinet

Foglio N° 92 Quadrante III NE

Tavoletta Zuccarello

Long.ne 4°15'37" Lat.ne 44°09'22"

Possibilità di accesso :

Tipo di ingresso :

Quota ingresso : m 860 Quota terminale :

Profondità pozzi : I°: m 27 / II°: m 12 / III°: m 11

Sviluppo complessivo : m 40 ca. Profondità totale: m 55

Larghezza massima : minima :

Altezza massima : minima :

Percorribilità interna :

Bibliografia :

Note :

il compilatore


Claudio Massa - Sebastiano Massa

(Claudio Massa - Sebastiano Massa)



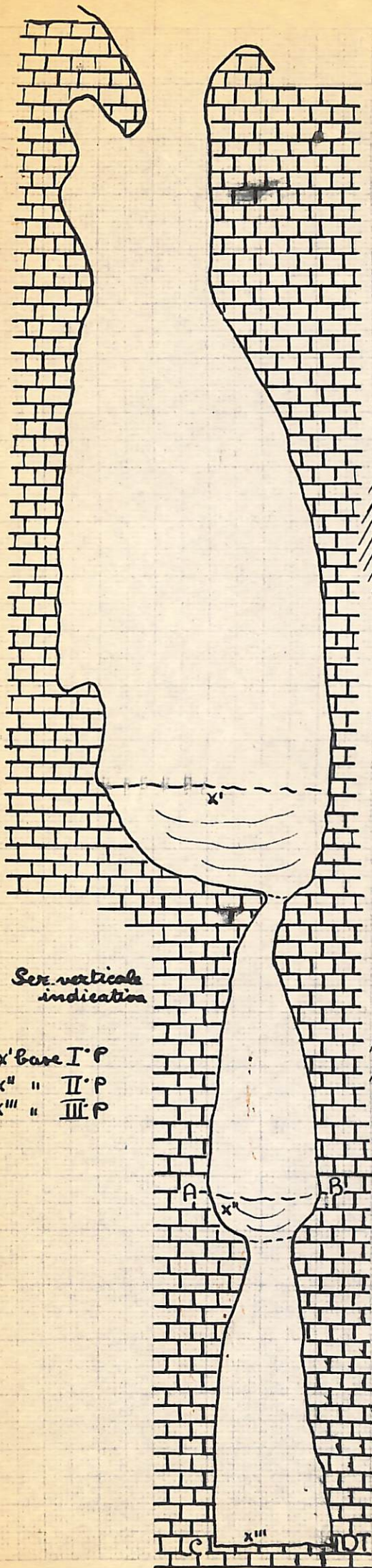
BURANCHINO (descrizione)

E' una cavità ad andamento prevalentemente verticale, impostata su di una diaclasi ora ampia ora molto angusta. L'imbocco, quasi ellissoidale, è situato in un piccolo ritano a mo' di inghiottitoio e misura ca. 2 per 2,50 metri. Esso dà direttamente sul I° pozzo (27 metri), caratterizzato da alcune belle concrezioni, che si fa subito molto ampio e misura alla base oltre 8 metri di diametro. Questa, digradante verso l'interno della cavità, è ricoperta da uno spesso strato di pietre e fogliame, e nella parte più bassa dà accesso alla strettoia verticale con cui inizia il II° pozzo (12 metri): esso si slarga a mo' di cono verso la base, che è costituita da pietre accumulate nella diaclasi e poi ricoperte da concrezioni. Di qui due vie: al di sotto del pozzo trovasi una saletta ed una strettoia; percorrendo invece la diaclasi, per alcuni metri, si giunge al III° pozzo (11 metri), di forma tubulare, molto concrezionato. Alla base di questo, piana e caratterizzata da piccoli livelli calcarei, trovasi un cunicolo assai stretto che, in tre caratteristiche rampe, risale la diaclasi per un dislivello di 9 metri circa, sbucando poi in due successive salette, assai belle per concrezioni di varia forma e colore. Nella seconda saletta, nella parte più bassa, trovasi un laghetto. (S.Massa)



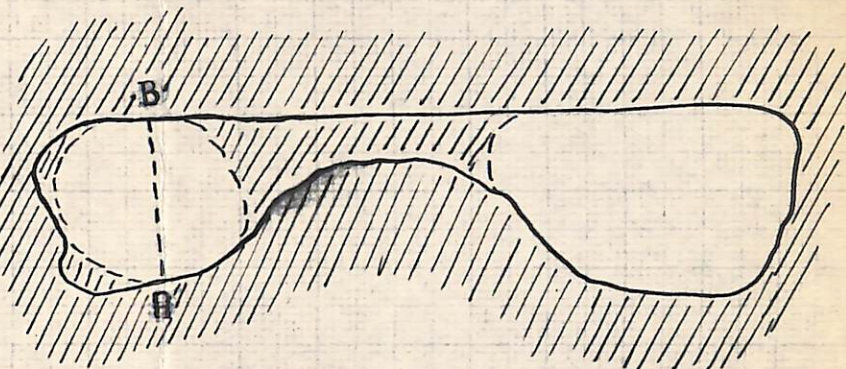
BURANCHINO

N° 561 R.

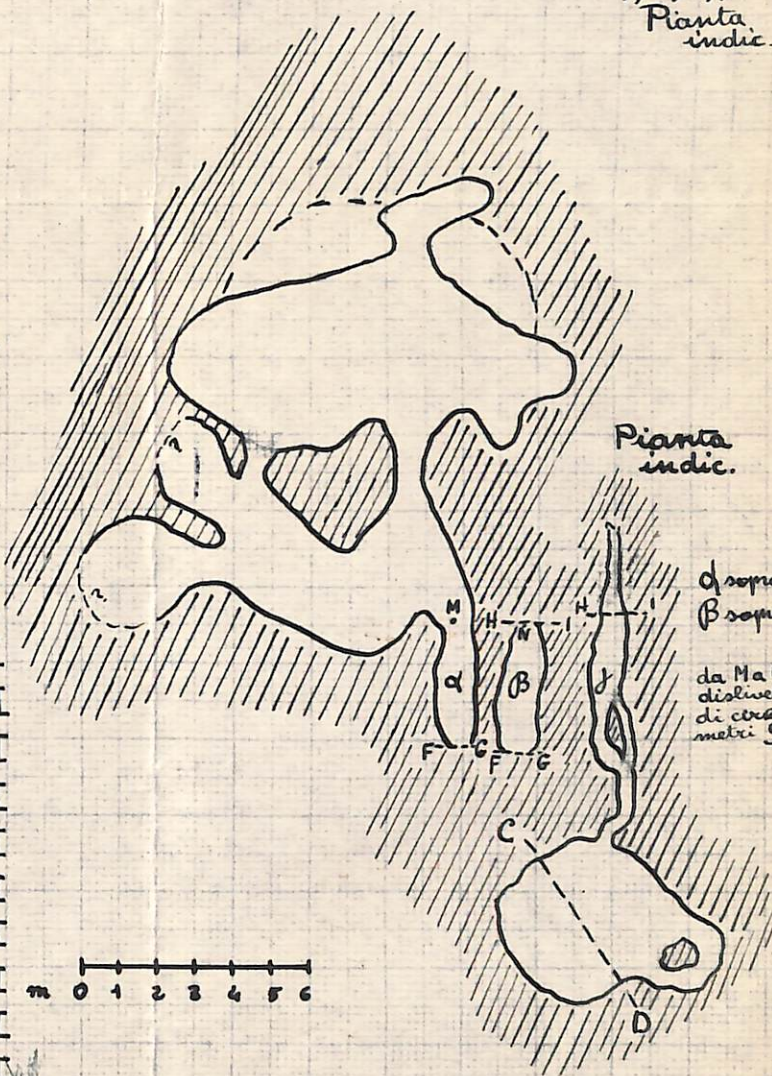


Sev. verticale
indicazione

x' base I° P
x'' " II° P
x''' " III° P



Pianta
indic.



Pianta
indic.

d sopra B
B sopra J
da Ma N
distivello
di circa
metri 9



ril.: G. Dal Bò - S. Massa
C. Massa - N. Minuto

