

560
SV

SV

CATASTO SPELEOLOGICO LIGURE

N.° 560 Li (SV)

GROTTA S L

.....

.....

.....

3 BIBLIOGRAFIA

Per ogni citazione di Opera pubblicata riportare: COGNOME Nome (autore), anno, "Titolo opera", Casa editrice o Periodico, Città, n° volume (n° fascicolo), pagine inizio e fine.

Per ogni citazione di Opera inedita riportare: COGNOME Nome (autore), anno di riferimento, "Archivio di Gruppo o persona", oppure "Titolo dell'opera", altri eventuali riferimenti atti al suo reperimento.

A tali indicazioni far seguire tra parentesi i dati analitici dell'opera, con la seguente codificazione (sottolineati i dati completi):
 Posizione e coordinate = Posiz ; itinerario d'accesso = Itin ; descrizione interna = Descr ; rilievo = Ril ;
 fotografie = Fot ; geologia = Geo ; mineralogia = Min ; idrologia = Idro ; meteorologia = Meteo ; biologia = Bio ;
 medicina = Med ; paleontologia = Palon ; paleontologia = Palet ; storia = Sto ; folklore = Folk ; religione = Relig ;
 utilizzazione attuale = Uso ; storia delle esplorazioni = Esplo.

Stalattiti e Stalagmiti, 1970, (boll. int. G.S. Savonese)
 N. 8 pag 13 (posiz.)

CLAUDIO MASSA, «LE GROTTI DI TOIRANO» TESI INEDITA DEL CORSO DI LAUREA
 DELL'UNIVERSITA' DIGENOVA, A.A. 1973/74

P-251 (POSIZ, ITIN, DESCR, RIL, BIO, PALON, PALET, STO, FOLK, ESPLO)

RICHIAMO AD AGGIORNAMENTI (indicare il n° della scheda allegata e l'anno di sua compilazione)

Compilatore, suo indirizzo

SEBASTIANO MASSA (GRUPPO)

SPELEOLOGICO 1980
 SAVONESE

1980
 anno di compilazione

Visto del responsabile regionale del Catasto delle Grotte Italiane



SOCIETA' SPELEOLOGICA ITALIANA

Catasto delle grotte d'Italia

SCHEDA RIASSUNTIVA DATI PER SINGOLE CAVITA'

1 DATI DI IDENTIFICAZIONE

N° di Catasto 560 / (a,b,..bis..)

LI Regione

SV Provincia

Comune TOIRANO

Località RIVA SINISTRA DEL RIO DI CARPE

Monte

Valle ~~RIVA SINISTRA DEL RIO DI CARPE~~ VARATELLA

Carta I.G.M. Foglio 92 3 NE / Quota 280 m s.l.m.

Posizione (carta IGM) 4° 17' 06" OVEST 44° 08' 28" NORD

indicata sulla carta
 dato sicuro
 dato approssimato
 dato dubbio
 cav. indicata sulla carta
 dato sicuro
 dato approssimato
 dato dubbio

Altre carte e relative coordinate

Editore/Tipo/Scala/Anno
 Longitudine o km Est-Ovest
 Latitudine o km Nord-Sud

cav. indicata sulla carta
 dato sicuro
 dato approssimato
 dato dubbio

RICHIAMI AD ANOMALIE (inclusi nel fascicolo sotto forma di schede, di cui si indica il numero che le contraddistingue)

Nome locale della grotta, altri nomi

GROTTA S.4

Proprietario o concessionario del fondo e suo indirizzo (da compilare quando esistono limitazioni d'accesso)

Terreno geologico periodo/sottoperiodo

TRIAS LADINICO DOLOMIE MONTE S PIETRO

2 CARATTERISTICHE INTERNE

E' esplorata? si parte no E' rilevata? si parte no Prosegue? si forse no

sviluppo spaziale (m) 9 + 0 - 0 Grotta turistica? si parte no Termale curat.? si parte no Adibita a altri usi? si parte no Cavità artificiale? si parte no

Livello di documentazione (si, parziale, no) Itiner. accesso: si no, Descriz. interno: si no, Docum. fotograf.: si no, Studio geolog.: si no, Ricerc. mineral.: si no, Studio idrolog.: si no, Studio meteor.: si no, Ricerc. biolog.: si no, Ricerc. mediche: si no, Ricerc. paleon.: si no, Ricerc. paleon.: si no, Notizie storiche: si no, Notizie folklor.: si no, Uso relig.: si no, Utilizz. attuale: si no, Storia esplor.: si no

Proprietà idriche della cavità: assorbente perm temp no, emittente perm temp no, corsi interni perm temp no, rami fossili si no, termale si no, ghiaccio o neve perm temp no

Percorribilità interna: difficoltà vertice: n° pozzi/salti 0, difficoltà idriche: n° laghi/bacini 0, altre difficoltà, occorrono corde si no, scale occorrenti (totale in metri) 0, occorrono imbarcaz. si no, occorrono respirat. si no

Pericoli: accesso pericol. sempre stagion. impreved. eccez. no, alluvioni interne sempre stagion. impreved. eccez. no, franamenti interni sempre stagion. impreved. eccez. no, altro pericolo sempre stagion. impreved. eccez. no

commenti in chiaro

N° ..560. *Li*


SCHEDA SPELEOLOGICA

Regione ..Liguria... Provincia.Savona... Comune ...Toirano...

Nome indigeno : GROTTA S.4

Sinonimi :

Tipo di cavità : a imbuto orizzontale

Segno convenzionale 

Località : Riva sinistra del Rio di Carpe

Foglio N° 92 Quadrante III NE

Tavoletta Zuccarello

Long.ne 4°17'06" Lat.ne 44°08'28"

Possibilità di accesso :

Tipo di ingresso :

Quota ingresso : m 280 ca. Quota terminale :

Profondità pozzi :

Sviluppo complessivo : m 7 + 2

Larghezza massima : m 8 minima :

Altezza massima : minima :

Percorribilità interna :

Bibliografia :

Note :

il compilatore


S. Massa
.....
(Sebastiano Massa)



GROTTA S.4 (descrizione)

La conformazione di questa cavità è ad imbuto orizzontale: dopo una ampia apertura si restringe progressivamente, presentando al fondo un cunicolo diretto verso destra, che nel suo ultimo tratto si fa stretto e ascendente; sulla destra di questo trovasi una saletta con un breve camino. Poche le concrezioni. (S.Massa)

- - - - -



- GROTTA S. 4

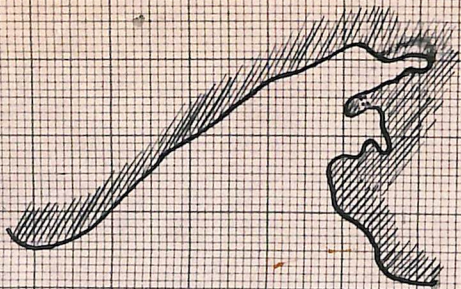
560 L1 (sv)

- Zairauro, Riva sinistra Rio di Carpe

- Zuccarello, 92 III NE, $4^{\circ}17'06''$, $44^{\circ}08'28''$

- Q. 280 ca


- S. Massa - G. S. Savonuse



PIANTA

m 0 1 2

GROTTA S.4 N° 560 R.



G.S.S



ril.: N. Minuto
C. Massa
S. Massa