

540

SV

SV

# CATASTO SPELEOLOGICO LIGURE

N.° 540<sup>7</sup> Li ( SV )

GROTTA R 13

.....

.....

.....

3 BIBLIOGRAFIA

Per ogni citazione di Opera pubblicata riportare: COGNOME Nome (autore), anno, "Titolo opera", Casa editrice o Periodico, Città, n° volume (n° fascicolo), pagine inizio e fine.

Per ogni citazione di Opera inedita riportare: COGNOME Nome (autore), anno di riferimento, "Archivio di Gruppo o persona", oppure "Titolo dell'opera", altri eventuali riferimenti atti al suo reperimento.

A tali indicazioni far seguire tra parentesi i dati analitici dell'opera, con la seguente codificazione (sottolineati i dati completi):  
 Posizione e coordinate = Posiz ; itinerario d'accesso = Itin ; descrizione interna = Descr ; rilievo = Ril ;  
 fotografie = Fot ; geologia = Geo ; mineralogia = Min ; idrologia = Idro ; meteorologia = Meteo ; biologia = Bio ;  
 medicina = Med ; paleontologia = Palon ; paleologia = Palet ; storia = Sto ; folklore = Folk ; religione = Relig ;  
 utilizzazione attuale = Uso ; storia delle esplorazioni = Esplo.

Stalattiti e Stalagmiti, 1969 (coll. int. G.S. Savonese)

N. 7 pag. 14 (posiz.)  
 N. " pag. 15 (ril.)  
 N. " pag. 11 (itin. descr.)

MASSA CLAUDIO, 1974 «LE GROTTI DI TOIRANO» TESI INEDITA DEL CORSO DI  
 LAUREA IN LETTERE DELL'UNIVERSITA' DI GENOVA, A.A. 1973/74  
 P. 232 (POSIZ; ITIN; DESCR; RIL; BIO; PALON; PALET; STO; FOLK; ESPLO)

RICHIAMO AD AGGIORNAMENTI (indicare il n° della scheda allegata e l'anno di sua compilazione)

Compilatore, suo indirizzo SEBASTIANO MASSA (GRUPPO SP)

ELEOLOGICO SAVONE 1970  
 S E )

Visto del responsabile regionale del Catasto delle Grotte Italiane



SOCIETA' SPELEOLOGICA ITALIANA Catasto delle grotte d'Italia

SCHEDA RIASSUNTIVA DATI PER SINGOLE CAVITA'

1 DATI DI IDENTIFICAZIONE N° di Catasto 540 / LI SV  
 (a,b,..bis..) Regione Provincia

Comune TOIRANO  
 Località  
 Monte RAVINET  
 Valle VARATELLA

Carta I.G.M. 92 3 NE / 640 Quota 640  
 Foglio Quadr. Tavoleta (bis,..) Anno ediz. m s.l.m.

Posizione (carta IGM) 4° 15' 52" OVEST 44° 09' 13" NORD  
 Longitudine Monte Mario Latitudine Nord

Altre carte e relative coordinate Editore/Tipo/Scala/Anno  
 Longitudine o km Est-Ovest Latitudine o km Nord-Sud

RICHIAMI AD ANOMALIE (inclusi nel fascicolo sotto forma di schede, di cui si indica il numero che le contraddistingue)

Nome locale della grotta, altri nomi GROTTA R.13

Proprietario o concessionario del fondo e suo indirizzo (da compilare quando esistono limitazioni d'accesso)

Terreno geologico periodo/sottoperiodo TRIAS LADINICO  
DOLOMIE DI S.PIETRO DEI MONTI

2 CARATTERISTICHE INTERNE

E' esplorata?  si  parte  no E' rilevata?  si  parte  no Prosegue?  si  forse  no

sviluppo spaziale (m) 18 + 0 - 0 Grotta turistica?  si  no Termale curat.?  si  no Adibita a usi?  si  no Cavità artificiale?  si  no

Livello di documentazione (si, parziale, no)

Itiner. accesso	<input checked="" type="radio"/> si <input type="radio"/> p. <input type="radio"/> no	Descriz. interno	<input checked="" type="radio"/> si <input type="radio"/> p. <input type="radio"/> no	Docum. fotog.	<input type="radio"/> si <input checked="" type="radio"/> p. <input type="radio"/> no	Studio geolog.	<input type="radio"/> si <input checked="" type="radio"/> p. <input type="radio"/> no	Ricerc. mineral.	<input type="radio"/> si <input checked="" type="radio"/> p. <input type="radio"/> no	Studio idrolog.	<input type="radio"/> si <input checked="" type="radio"/> p. <input type="radio"/> no	Studio meteor.	<input type="radio"/> si <input checked="" type="radio"/> p. <input type="radio"/> no	Ricerc. biolog.	<input type="radio"/> si <input checked="" type="radio"/> p. <input type="radio"/> no
Ricerc. mediche	<input type="radio"/> si <input checked="" type="radio"/> p. <input type="radio"/> no	Ricerc. paleon.	<input type="radio"/> si <input checked="" type="radio"/> p. <input type="radio"/> no	Ricerc. paletn.	<input type="radio"/> si <input checked="" type="radio"/> p. <input type="radio"/> no	Notizie storic.	<input type="radio"/> si <input checked="" type="radio"/> p. <input type="radio"/> no	Notizie folklor.	<input type="radio"/> si <input checked="" type="radio"/> p. <input type="radio"/> no	Uso relig.	<input type="radio"/> si <input checked="" type="radio"/> p. <input type="radio"/> no	Utilizz. attuale	<input type="radio"/> si <input checked="" type="radio"/> p. <input type="radio"/> no	Storia esplor.	<input type="radio"/> si <input checked="" type="radio"/> p. <input type="radio"/> no

Proprietà idriche della cavità

assorbente	<input type="radio"/> perm <input checked="" type="radio"/> temp <input type="radio"/> no	emittente	<input type="radio"/> perm <input checked="" type="radio"/> temp <input type="radio"/> no	corsi interni	<input type="radio"/> perm <input checked="" type="radio"/> temp <input type="radio"/> no	rami fossili	<input type="radio"/> si <input checked="" type="radio"/> no	termale	<input type="radio"/> si <input checked="" type="radio"/> no	ghiaccio o neve	<input type="radio"/> perm <input checked="" type="radio"/> temp <input type="radio"/> no
------------	---	-----------	---	---------------	---	--------------	--	---------	--	-----------------	---

Percorribilità interna

difficoltà vertic.: n°pozzi/salti 0 avvengono corde  si  no scale occorrenti (totale in metri) 0

difficoltà idriche: n°laghi/bacini 0 n°sifoni 0 avvengono imbarcaz.  si  no avvengono respirat.  si  no

altre difficoltà CAMINO

Pericoli

accesso pericol.	<input type="radio"/> sempre <input type="radio"/> stagion. <input type="radio"/> impreved. <input type="radio"/> eccez. <input checked="" type="radio"/> no	alluvioni interne	<input type="radio"/> sempre <input type="radio"/> stagion. <input type="radio"/> impreved. <input type="radio"/> eccez. <input checked="" type="radio"/> no	frammenti interni	<input type="radio"/> sempre <input type="radio"/> stagion. <input type="radio"/> impreved. <input type="radio"/> eccez. <input checked="" type="radio"/> no	altro pericolo	<input type="radio"/> sempre <input type="radio"/> stagion. <input type="radio"/> impreved. <input type="radio"/> eccez. <input checked="" type="radio"/> no
------------------	--	-------------------	--	-------------------	--	----------------	--

commenti in chiaro

N° .540 P.

SCHEDA SPELEOLOGICA

Regione .Liguria.... Provincia ..Savona.... Comune ...Toirano..

Nome indigeno : GROTTA R.I3

Sinonimi :

Tipo di cavità : verticale ascendente-discendente

Segno convenzionale : ⓪

Località : Monte Ravinet

Foglio N° 92

Quadrante III NE

Tavoletta Zuccarello

Long.ne 4°15'52"

Lat.ne 44°09'13"

Possibilità di accesso

Tipo di ingresso :

Quota ingresso : m 640 ca. Quota terminale :

Profondità pozzi :

Sviluppo complessivo : m 15 + 3

Larghezza massima : minima :

Altezza massima : minima :

Percorribilità interna

Dati catastali :

Bibliografia :

Note :

il compilatore

.....Massa.....  
(Sebastiano Massa)



GROTTA R.13 (descrizione)

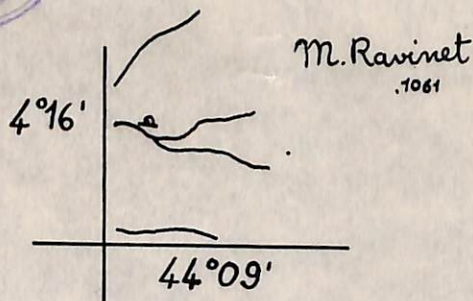
Si apre con un imbocco ellissoidale a maggior diametro verticale (m 1,50 circa). La parte principale della grotta è costituita da un cunicolo tubulare, variamente concrezionato, in parte senile, che assume quasi subito un andamento ascendente piuttosto ripido. Dopo alcuni metri piega improvvisamente verso il basso e termina allargandosi un poco. In avanti oltre una impraticabile fessura si intravede una probabile prosecuzione. Poco dopo l'ingresso, sul soffitto del cunicolo, trovasi un camino tubulare anch'esso, senile, che piegando verso la parte più interna della grotta termina in una saletta orizzontale. Il tratto discendente del cunicolo tubulare è occupato da numerose radici di alberi. (S.Massa)

-----



Grotta R.13 (luogo di posizione)



N° 540 Li



GROTTA R.13

N° 520 R.

SEZ VERTICALE



ril. C. Censi  
S. Massa



- GROTTA R 13

540 L1(SV)

- Lairano, Monte Ravinet

- Zuccarello 92 III NE,  $4^{\circ} 15' 52''$ ,  $44^{\circ} 09' 13''$

- Q. 640 ca, D. , Lop. , Los. , Sp. , Ss. 15+3;

- S. Massa - G. S. Savonese -