

531
SV

SV

CATASTO SPELEOLOGICO LIGURE

N.° 531 Li (SV)

GROTTA R 3

.....
.....
.....

3 BIBLIOGRAFIA

Per ogni citazione di Opera pubblicata riportare: COGNOME Nome (autore), anno, "Titolo opera", Casa editrice o Periodico, Città, n° volume (n° fascicolo), pagine inizio e fine.

Per ogni citazione di Opera inedita riportare: COGNOME Nome (autore), anno di riferimento, "Archivio di Gruppo o persona", oppure "Titolo dell'opera", altri eventuali riferimenti atti al suo reperimento.

A tali indicazioni far seguire tra parentesi i dati analitici dell'opera, con la seguente codificazione (sottolineati i dati completi):
 Posizione e coordinate = Posiz ; itinerario d'accesso = Itin ; descrizione interna = Descr ; rilievo = Ril ;
 fotografie = Fot ; geologia = Geo ; mineralogia = Min ; idrologia = Idro ; meteorologia = Meteo ; biologia = Bio ;
 medicina = Med ; paleontologia = Palon ; paleontologia = Palet ; storia = Sto ; folklore = Folk ; religione = Relig ;
 utilizzazione attuale = Uso ; storia delle esplorazioni = Esplo.

1969
 Stalattiti e Stalagmiti (coll. int. B.S. Savonnes)
 N. 7 pag. 13 (Posiz.)
 N. " pag. 15 (Ril)

MASSA CLAUDIO, 1974, «LE GROTTI DI TOIRANO», TESI INEDITA DEL CORSO DI
 LAUREA IN LETTERE DELL'UNIVERSITÀ DI GENOVA,
 A.A. 1973/74, p. 224 (Posiz; Itin; Descr; Ril; Bio; Palon; Palet;
 Sto; Folk; Esplo)

RICHIAMO AD AGGIORNAMENTI (indicare il n° della scheda allegata e l'anno di sua compilazione)

Compilatore, suo indirizzo SEBASTIANO MASSA GRUPPO SPE

LEOLGICO SAVONNES 1970

anno di compilazione

Visto del responsabile regionale del Catasto delle Grotte Italiane



SOCIETA' SPELEOLOGICA ITALIANA

Catasto delle grotte d'Italia

SCHEDE RIASSUNTIVA DATI PER SINGOLE CAVITA'

1 DATI DI IDENTIFICAZIONE

N° di Catasto

531 /

LI

SV

(a,b,..bis..)

Regione

Provincia

Comune

TOIRANO

Località

Monte

RAVINET

Valle

VARATELLA

Carta I.G.M.

92

3

NE

878

Quota

690

m s.l.m.

Posizione

(carta IGM)

4° 15' 46"

OVEST

44° 09' 10"

Longitudine Monte Mario

Latitudine NORD

- indicata sulla carta
- dato sicuro
- dato approssimato
- dato dubbio
- cav. indicata sulla carta
- dato sicuro
- dato approssimato
- dato dubbio

Altre carte e

Editore/Tipo/Scala/Anno

relative coordinate

Longitudine o km Est-Ovest

Latitudine o km Nord-Sud

- cav. indicata sulla carta
- dato sicuro
- dato approssimato
- dato dubbio

RICHIAMI AD ANOMALIE (inclusi nel fascicolo sotto forma di schede, di cui si indica il numero che le contraddistingue)

Nome locale della grotta, altri nomi

GROTTA R3

Proprietario o concessionario del fondo e suo indirizzo (da compilare quando esistono limitazioni d'accesso)

Terreno geologico periodo/sottoperiodo

TRIAS LADINICO
 DOLOMIE DI SAN PIETRO DEI MONTI

2 CARATTERISTICHE INTERNE

E' esplorata? si parte no

E' rilevata? si parte no

Prosegue? si forse no

sviluppo spaziale (m) 650 + dislivello posit. (m) - dislivello negat. (m)

Grotta turistica? si parte no
 Termale curat.? si parte no
 Adibita a usi? si parte no
 Cavità artific.? si parte no

Livello di documentazione (si, parziale, no)

Itiner. accesso <input type="radio"/> si <input type="radio"/> no	Descriz. interno <input type="radio"/> si <input type="radio"/> no	Docum. fotograf. <input type="radio"/> si <input type="radio"/> no	Studio geolog. <input type="radio"/> si <input type="radio"/> no	Ricerc. mineral. <input type="radio"/> si <input type="radio"/> no	Studio idrolog. <input type="radio"/> si <input type="radio"/> no	Studio meteor. <input type="radio"/> si <input type="radio"/> no	Ricerc. biolog. <input type="radio"/> si <input type="radio"/> no
Ricerc. mediche <input type="radio"/> si <input type="radio"/> no	Ricerc. paleon. <input type="radio"/> si <input type="radio"/> no	Ricerc. paletn. <input type="radio"/> si <input type="radio"/> no	Notizie storic. <input type="radio"/> si <input type="radio"/> no	Notizie folklor. <input type="radio"/> si <input type="radio"/> no	Uso relig. <input type="radio"/> si <input type="radio"/> no	Utilizz. attuale <input type="radio"/> si <input type="radio"/> no	Storia esplor. <input type="radio"/> si <input type="radio"/> no

Proprietà idriche della cavità

assorbente perm temp no
 emittente perm temp no
 corsi interni perm temp no
 rami fossili si no
 termale si no
 ghiaccio o neve perm temp no

Percorribilità

difficoltà vertic.: n° pozzi/salti 0
 occorrono corde si no
 scale occorrenti (totale in metri) 0
 difficoltà idriche: n° laghi/bacini 0
 n° sifoni 0
 occorrono imbarcaz. si no
 occorrono respirat. si no

Pericoli

accesso pericol. sempre stagion. impreved. eccez. no
 alluvioni interne sempre stagion. impreved. eccez. no
 franamenti interni sempre stagion. impreved. eccez. no
 altro pericolo sempre stagion. impreved. eccez. no

commenti in chiaro

SCHEDA SPELEOLOGICA

- 1 — Numero di riferimento alla carta speleologica
- 2 — Numero del Catasto speleologico **531 Li**
- 3 — Nome della cavità (ufficiale) **Grotta R. 3**
- 4 — Nome della cavità (locale)
- 5 — Natura della cavità
- 6 — Ubicazione { Provincia .. **Savona** Comune **Teirano**
- Località **Monte Ravinet**
- Foglio n. **Zuccarello 92 LII NE**
- Coordinate UTM dell' ingr. princ. quota **690 ca**
- Coordinate UTM dell' ingr. sec. quota
- Coordinate UTM dell' ingr. sec. quota
- 7 — Possibilità di raccordo con { **" " geografiche: 4° 15' 46" , 44° 09' 10 "**
ferrovia
- strade
- idrovie
- mare
- 8 — I migliori approcci sono da
- 9 — Ufficio Governativo locale più vicino
- 10 — Proprietario della cavità:
- 11 — Tipo di ingresso { n. 1 (principale)
- n. 2 (secondario)
- n. 3 (secondario)
- 12 — Azimut dell'orientamento dell'ingresso { n. 1
- n. 2
- n. 3
- 13 — Dimensioni dell' ingresso { n. 1 : Altezza Larghezza
- n. 2 : Altezza Larghezza
- n. 3 : Altezza Larghezza
- 14 — Massa coprente { natura
- spessore medio
- 15 — Materiale di rivestimento interno

- 16 — Dimensioni interne
- Lunghezza { ramo principale
 - { complessiva
 - { minima *mm. 6,8*
 - Larghezza { media *mm 6,5*
 - { massima
 - { minima
 - Altezza { media
 - { massima
 - Profondità (dall' ingresso al punto più basso)
 - Dislivello (dall' ingresso al punto più alto)
 - Dislivello totale (dal punto più basso al punto più alto)
 - Superficie { ramo principale
 - { complessiva
- 17 — Pozzi { quantità
- profondità minima
 - profondità massima
- 18 — Salti { quantità
- altezza minima
 - altezza massima
- 19 — Dimensioni utilizzabili { lunghezza
- larghezza
 - altezza
 - superficie
- 20 — Esistono corsi d'acqua ? { perenni
- temporanei
 - fuoruscenti dalla cavità
 - entranti nella cavità
 - con solo percorso sotterraneo
 - lunghezza
- 21 — Dati del corso d'acqua { larghezza { minima
- { massima
 - profondità media
 - velocità della corrente
- 22 — Esistono laghi o bacini ?
- 23 — Dati sui laghi o bacini { lunghezza
- larghezza { massima
 - { minima
 - profondità media

- 24 — Esistono cascate ? altezza
- 25 — Esistono sifoni ? quantità
- 26 — Pericolo di piene ? epoca
- 27 — Esiste neve ? { epoca
- perenne
 - temporanea
- 28 — Esiste ghiaccio ? { epoca
- perenne
 - temporaneo
- 29 — C'è stillicio ?
- 30 — Direzione di scolo delle acque:
- 31 — Lavori necessari per il drenaggio:
- 32 — Esistono fognature ?
- 33 — Lavori necessari per attuare fognature:
- 34 — Rifornimento idrico
- 35 — Temperatura interna { dell'aria
- dell'acqua
- 36 — Umidità atmosferica:
- 37 — Correnti d'aria { epoca
- direzione
- 38 — Condizioni di respirabilità dell'atmosfera
- 39 — Condizioni della volta
- 40 — Ci sono concrezioni ? In che quantità ?
- 41 — Condizioni del pavimento
- 42 — Tipo di suolo della località ove è ubicata la cavità
- 43 — Tipo di roccia della località ove è ubicata la cavità
- 44 — Possibilità di frane o caduta massi { all'interno
- all'asterno
- 45 — Strati al disopra della cavità { Tipo spessore
- (vds. sezione: allegato n.) Tipo spessore
 - Tipo spessore
- 46 — Uso della cavità { attuale
- possibile

N° 531

SCHEDA SPELEOLOGICA

Regione ... Liguria ... Provincia ... Savona ... Comune ... Toirano ...

Nome indigeno : GROTTA R.3

Sinonimi :

Tipo di cavità : orizzontale

Segno convenzionale : A

Località : Monte Ravinet

Foglio N° 92

Quadrante III NE

Tavoletta Zuccarello

Long.ne 4°15'46"

Lat.ne 44°09'10"

Possibilità di accesso

Tipo di ingresso :

Quota ingresso : m 690 ca. Quota terminale :

Profondità pozzi :

Sviluppo complessivo : m 6,20

Larghezza massima : m 6,50 minima : m 0,80

Altezza massima : minima :

Percorribilità interna

Dati catastali :

Bibliografia :

Note :



il compilatore

.....
(Sebastiano Massa)

GROTTA R.3 (descrizione) 531

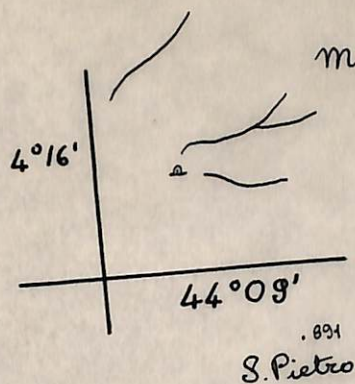
E' una breve cavità ad imbuto, orizzontale; l'imbocco è circolare, molto lavorato dall'acqua; all'interno si trovano alcune concrezioni senili.

(S. Massa)



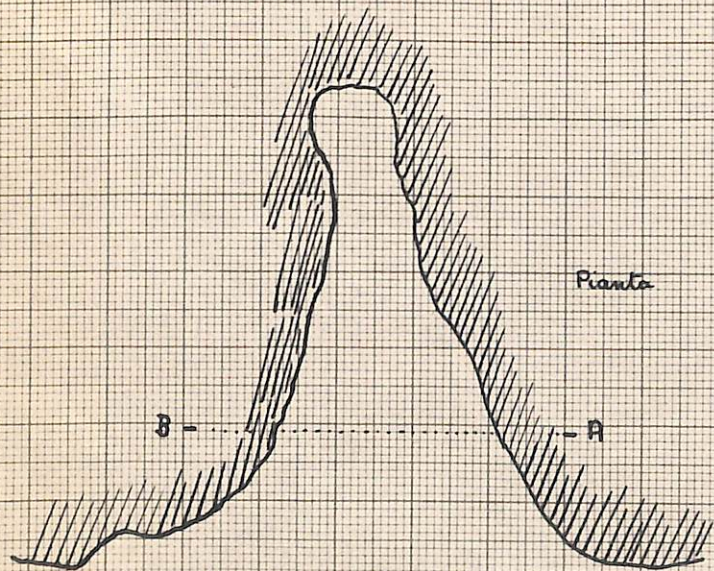

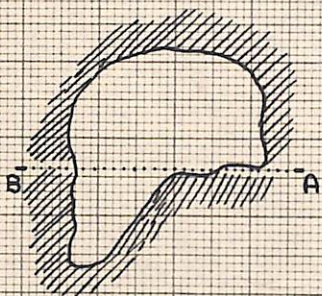
Grotta R.3 (luogo di posizione)

531 Li



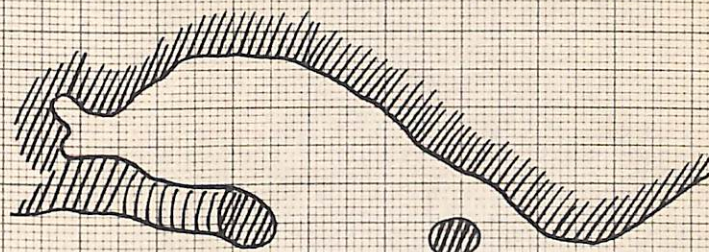
GROTTA R.3

N° 532 Li



GROTTA R.4

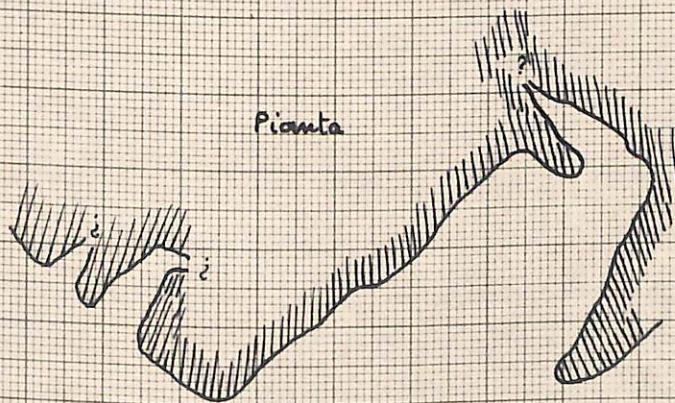
N° 532 Li



Pianta

GROTTA R.5

N° 533 Li



Pianta



G.S.S.

Ril.: C. Cenni, S. Massa

CATASTO SPELEOLOGICO
SPELEOLOGICO
C.S.L.
LIGURE

531 R.

SV

Grotta R3

Tainano, Monte Ravinet / Taccuella, 92 III NE 4° 15' 46" 46° 09' 10"

CP

CVTH

Q 690 ca

D

Lp

Ls

Svp

Svs 6,2

(CAT)

R₀ (R₀ Grotta R3)

Nessa o Puffo da Sebastiano Massa del G.S. Senese nell'att. 1969

Descrizione: largh. max 6,5 min. 9,8


Buona cavità e imbuto, oripantole; imbocco circolare, molto lavorato dall'acqua; all'interno si trovano alcune concrezioni simili (s. Massa)

531 L1(sv)-GROTTA R 3

-Coirano, Monte Ravinet

-Zuccarello, 99 III NE, $4^{\circ}15'46''$, $44^{\circ}09'10''$

-Q. 690 ca, D. , ~~Lp.~~ Lp. , Ls. , Sp. , Ss. 6,2 ;



D. M.

-S. Massa - G. S. Savonese - ottobre 1969