

530
SV

SV

CATASTO SPELEOLOGICO LIGURE

N.° 530 Li (SV)

GROTTA R 2

.....

.....

.....

530 L:

SV

Grotta R9

Tirano, Monte Raminet

Zuccarello, 98 III NE $4^{\circ} 15' 50''$ $44^{\circ} 03' 10''$

CP

CVM

Q 670 m

D

Lp Srp

Ls Srs 9

(CAT)

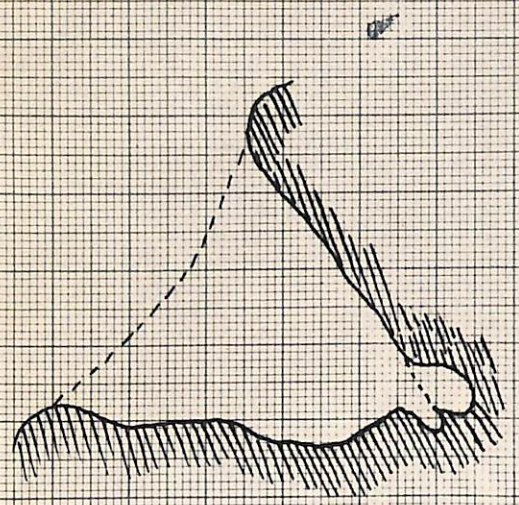
R₀

Mese a carico de Sebastiano Nasso del C. S. Sonnese nell'ott. 1969

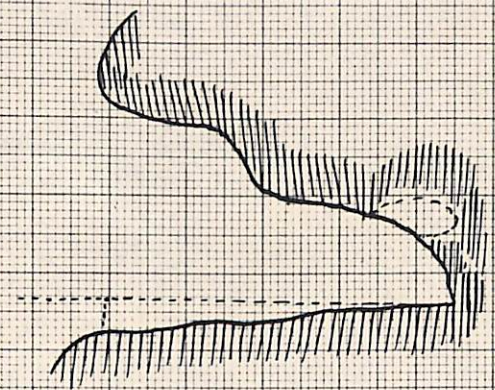
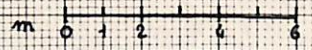
Descriz. largh. max 8 . alt. max 6 . Orizzontale
 cavità ad ampio imbocco, molto breve; al fondo, a meno di due
 metri da terra, presente un corto cunicolo pieno di terriccio; poche
 e simili le concrezioni

GROTTA R.2

N° 530 Li



PIANTA



SEZ. VERTICALE

Ril. - P. Massa, M. Ghersi, R. Massucco



20

530 L1 (SV) - GROTTA R 2

- Boirano, Monte Ravinet

- Zuccarello, 92 III NE, $44^{\circ}15'50''$, $44^{\circ}09'10''$

- Q. 670 ca, D. 10p. , 6s. , 8p. , 8s. 9 ;

D. M.

- S. Massa - G. S. Savonese - ottobre 1969

N° .530

SCHEDA SPELEOLOGICA

Regione ..Liguria... Provincia ...Savona... Comune ...Toirano...

Nome indigeno : GROTTA R.2

Sinonimi :

Tipo di cavità : orizzontale

Segno convenzionale : A

Località : Monte Ravinet

Foglio N° 92

Quadrante III NE

Tavoletta Zuccarello

Long.ne 4°15'50"

Lat.ne 44°09'10"

Possibilità di accesso

Tipo di ingresso :

Quota ingresso : m 670 ca. Quota terminale :

Profondità pozzi :

Sviluppo complessivo : m 9

Larghezza massima : m 8

minima :

Altezza massima : m 6

minima :

Percorribilità interna

Dati catastali :

Bibliografia :

Note :



il compilatore

..(Sebastiano Massa)..



GROTTA R.2 (descrizione)

530

E' una cavità ad ampio imbocco, molto breve; al fondo, a meno di due metri da terra, presenta un corto cunicolo pieno di terriccio; poche e senili le concrezioni.

(S.Massa)

