

528
SV

SV

CATASTO SPELEOLOGICO LIGURE

N.° 528 Li (SV)

BURANCHETTO

.....

.....

.....

3 BIBLIOGRAFIA

Per ogni citazione di Opera pubblicata riportare: COGNOME Nome (autore), anno, "Titolo opera", Casa editrice o Periodico, Città, n° volume (n° fascicolo), pagine inizio e fine.

Per ogni citazione di Opera inedita riportare: COGNOME Nome (autore), anno di riferimento, "Archivio di Gruppo o persona", oppure "Titolo dell'opera", altri eventuali riferimenti atti al suo reperimento.

A tali indicazioni far seguire tra parentesi i dati analitici dell'opera, con la seguente codificazione (sottolineati i dati completi):
 Posizione e coordinate = Posiz ; itinerario d'accesso = Itin ; descrizione interna = Descr ; rilievo = Ril ;
 fotografie = Fot ; geologia = Geo ; mineralogia = Min ; idrologia = Idro ; meteorologia = Meteo ; biologia = Bio ;
 medicina = Med ; paleontologia = Palon ; paleontologia = Palet ; storia = Sto ; folklore = Folk ; religione = Relig ;
 utilizzazione attuale = Uso ; storia delle esplorazioni = Esplo.

1969
 Stalatti e Stalognini (bell. int. R.S. Savonese)
 N. 7 pag. 12 (posiz.)
 N. 6 pag. 13 (ril.)

MASSA CLAUDIO, 1974, «LE GROTTI DI TOIRANO», TESI INEDITA DEL CORSO DI LAUREA IN LETTERE DELL'UNIVERSITÀ DI GENOVA, A.A. 1973/74, p. 221 (Posiz; Itin; Descr; Ril; Bio; Palon; Palet; Sto-Folk-Esplo)

MAINERI B.E., 1900, «LA LEGGENDA DEL BURANCO», Casa editrice Ugo Foscolo, FIRENZE, vol. unico, p. XXIX

RICHIAMO AD AGGIORNAMENTI (indicare il n° della scheda allegata e l'anno di sua compilazione)

Compilatore, suo indirizzo SEBASTIANO MASSA (GRUPPO SP)

ELEOLOGICO SAVONE 1969

SE) _____

Visto del responsabile regionale del Catasto delle Grotte Italiane



SOCIETA' SPELEOLOGICA ITALIANA Catasto delle grotte d'Italia

SCHEDA RIASSUNTIVA DATI PER SINGOLE CAVITA'

1 DATI DI IDENTIFICAZIONE N° di Catasto **528** / **LI** **SV**
 (a,b,..bis..) Regione Provincia

Comune **TOIRANO**

Località **GIOGO DI TOIRANO**

Monte _____

Valle **VARATELLA**

Carta I.G.M. **92** **4** **SE** / **01** Quota **920**
 Foglio Quadr. Tavola (bis,..) Anno ediz. m s.l.m.

Posizione (carta IGM) **4° 17' 13"** **OVEST** **44° 10' 03"**
 Longitudine Monte Mario Latitudine NORTH

Altre carte e relative coordinate Editore/Tipo/Scala/Anno _____

RICHIAMI AD ANOMALIE (inclusi nel fascicolo sotto forma di schede, di cui si indica il numero che le contraddistingue)

Nome locale della grotta, altri nomi **BURANCHETTO**

Proprietario o concessionario del fondo e suo indirizzo (da compilare quando esistono limitazioni d'accesso) _____

Terreno geologico periodo/sottoperiodo **TRIAS LADINICO**
DOLOMIE SAN PIETRO DEI MONTI

2 CARATTERISTICHE INTERNE

E' esplorata? si no E' rilevata? si no Prosegue? si forse no

sviluppo spaziale (m) **30** + _____ - **10**
 dislivello posit.(m) dislivello negat.(m)

Grotta turistica? si no Termale curat.? si no Adibita a usi? si no Cavità artificiale? si no

Livello di documentazione (si, parziale, no)

Itiner. accesso	<input checked="" type="radio"/> si <input type="radio"/> no	Descriz. interno	<input checked="" type="radio"/> si <input type="radio"/> no	Docum. fotog.	<input checked="" type="radio"/> si <input type="radio"/> no	Studio geol.	<input type="radio"/> si <input checked="" type="radio"/> no	Ricerc. mineral.	<input type="radio"/> si <input checked="" type="radio"/> no	Studio idrolog.	<input type="radio"/> si <input checked="" type="radio"/> no	Studio meteor.	<input type="radio"/> si <input checked="" type="radio"/> no	Ricerc. biolog.	<input type="radio"/> si <input checked="" type="radio"/> no
Ricerc. mediche	<input type="radio"/> si <input checked="" type="radio"/> no	Ricerc. paleon.	<input type="radio"/> si <input checked="" type="radio"/> no	Ricerc. paletn.	<input type="radio"/> si <input checked="" type="radio"/> no	Notizie storic.	<input type="radio"/> si <input checked="" type="radio"/> no	Notizie folklor.	<input type="radio"/> si <input checked="" type="radio"/> no	Uso relig.	<input type="radio"/> si <input checked="" type="radio"/> no	Utilizz. attuale	<input type="radio"/> si <input checked="" type="radio"/> no	Storia esplor.	<input type="radio"/> si <input checked="" type="radio"/> no

Proprietà idriche della cavità

assorbente	<input type="radio"/> perm <input checked="" type="radio"/> no	emittente	<input type="radio"/> perm <input checked="" type="radio"/> no	corsi interni	<input type="radio"/> perm <input checked="" type="radio"/> no	rami fossili	<input type="radio"/> si <input checked="" type="radio"/> no	termale	<input type="radio"/> si <input checked="" type="radio"/> no	ghiaccio o neve	<input type="radio"/> perm <input checked="" type="radio"/> no
------------	--	-----------	--	---------------	--	--------------	--	---------	--	-----------------	--

Percorribilità interna

difficoltà vertic.: n°pozzi/salti **1** occorrono corde si no scale occorrenti (totale in metri) _____

difficoltà idriche: n°laghi/bacini **0** n°sifoni **0** occorrono imbarcaz. si no occorrono respirat. si no

altre difficoltà _____

Pericoli

accesso pericol.	<input type="radio"/> sempre stagion. <input type="radio"/> impreved. <input type="radio"/> eccez. <input checked="" type="radio"/> no	alluvioni interne	<input type="radio"/> sempre stagion. <input type="radio"/> impreved. <input type="radio"/> eccez. <input checked="" type="radio"/> no	frammenti interni	<input type="radio"/> sempre stagion. <input type="radio"/> impreved. <input type="radio"/> eccez. <input checked="" type="radio"/> no	altro pericolo	<input type="radio"/> sempre stagion. <input type="radio"/> impreved. <input type="radio"/> eccez. <input checked="" type="radio"/> no
------------------	--	-------------------	--	-------------------	--	----------------	--

commenti in chiaro _____

Buranchetto

Teirano, Gioiolo di Teirano

Palizzano 92 IV SE $4^{\circ} 17' 13''$ $14^{\circ} 10' 03''$

CP

COTM

Q 990

D-10

Lp

Ls

Sup

Svs 30 ca

(CAT)

L

Messa e Cat, da Sebastiano Massa il 4/10/1969

Descrizione m 5,5

È una piccola voragine, quasi quadrangolare, assai ingombra di sassi da un lato e al fondo, ove si aprono brevi cunicoletti. Le pareti sono assai scarse, ma da un lato è possibile scendere con l'aiuto di una semplice corda. La profondità massima è di circa 10 mt. (c. P. M.)

- BURANCHETTO

528 L1 (sv)

- Cairano, Giscio di Cairano

- Calizzano 92 IV SE, $4^{\circ} 17' 13''$, $44^{\circ} 10' 03''$;

- Q. 920, D. -10, Sop. , Ls. , Sp. , Is. 30 ca

dati momentanei

- S. Massa - G. S. Savonese - 4/10/69

N° 5.282

SCHEDA SPELEOLOGICA

Regione ..Liguria... Provincia ..Savona.... Comune ..Toirano....

Nome indigeno : BURANCHETTO

Sinonimi : -----

Tipo di cavità : a pozzo con diramazione

Segno convenzionale : ⓐ

Località : Giogo di Toirano

Foglio N° 92

Quadrante IV SE

Tavoletta Calizzano

Long.ne 4°17'13"

Lat.ne 44°10'03"

Possibilità di accesso

Tipo di ingresso :

Quota ingresso : ca.920 m Quota terminale : - 10 m

Profondità pozzi : -----

Sviluppo complessivo : m 30 ca.

Larghezza massima : m 5,50 minima : ----

Altezza massima : ----- minima : ----

Percorribilità interna

Dati catastali :

Bibliografia :

Note :



il compilatore

.....SM.....
(Sebastiano Massa)



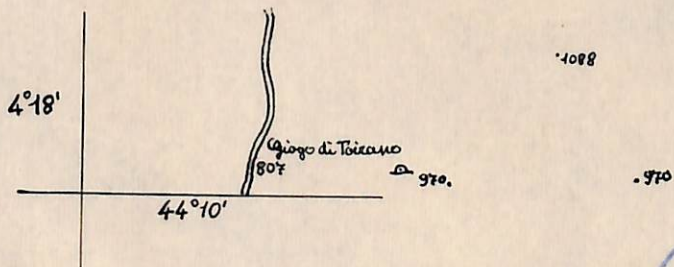
BURANCHETTO (descrizione)

E' una piccola voragine, quasi quadrangolare, assai ingombra di sassi da un lato e sul fondo, ove si aprono brevi cunicoletti. Le pareti del B. sono assai scoscese, ma da un lato è possibile scendere con l'ausilio di una semplice corda. La profondità massima è di circa 10 metri.

(C.Massa)




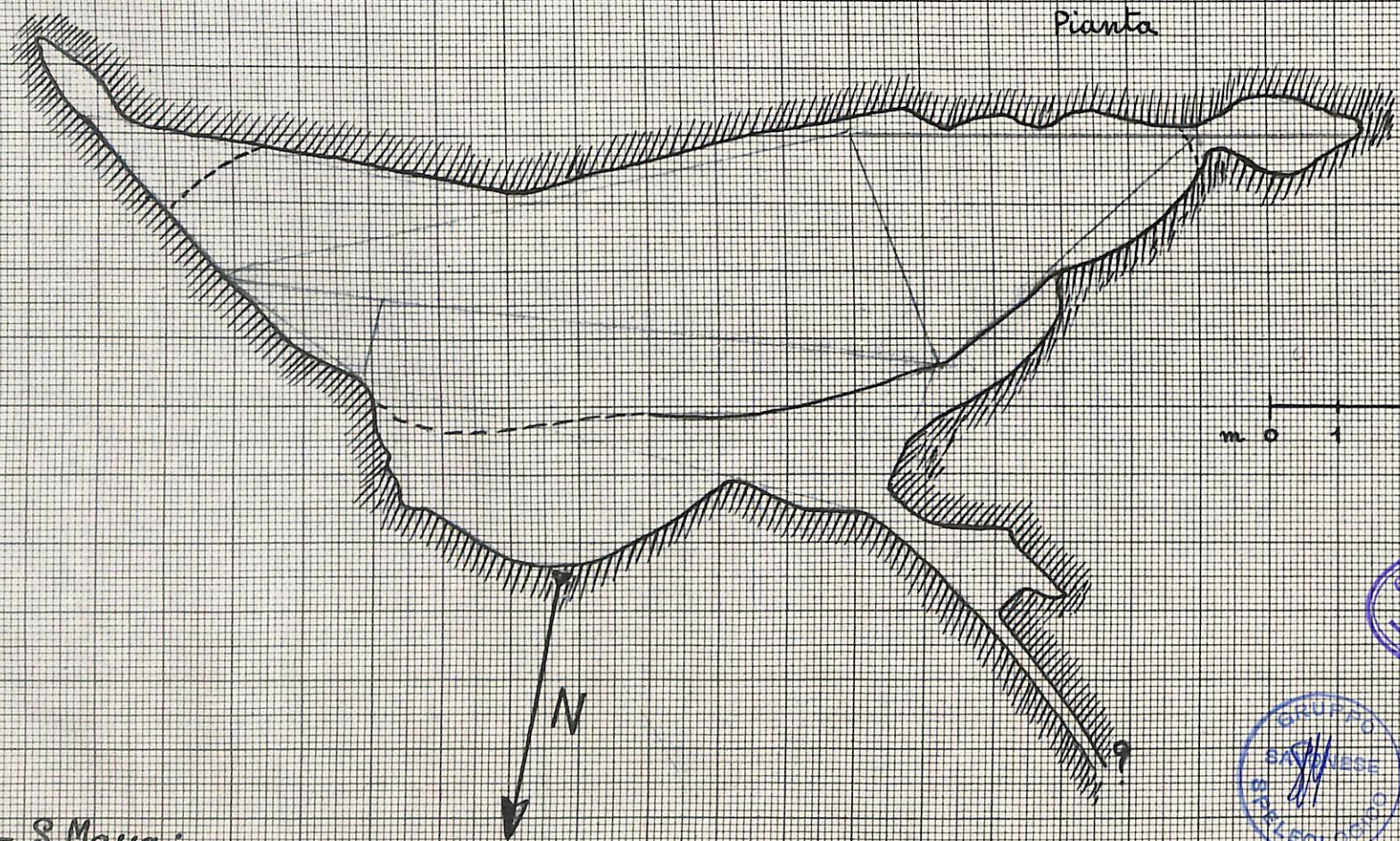
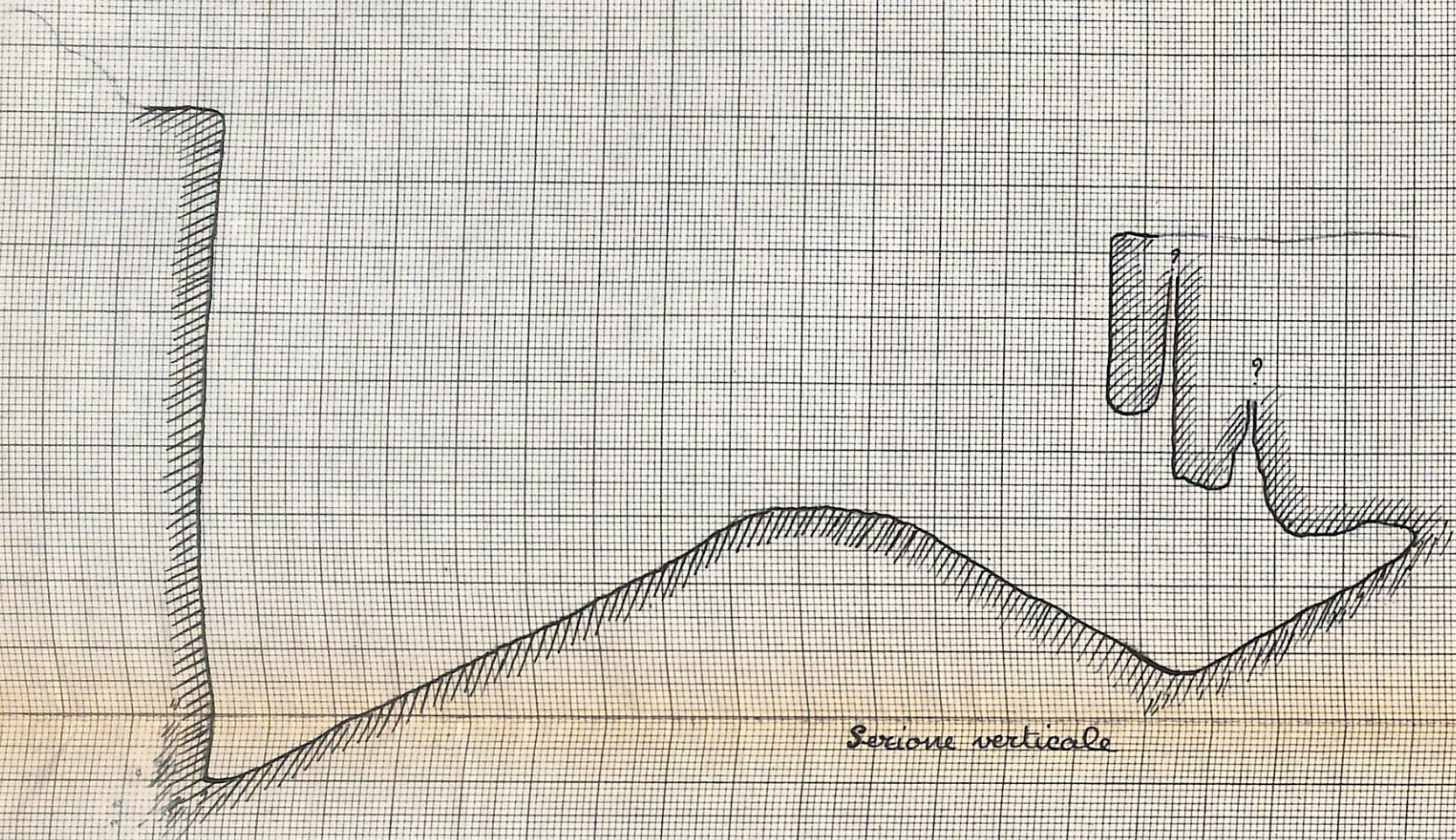
BURANCHETTO (lucido di posizione)



Grotte del Toirane

BURANCHETTO

N° 5282



C. Massa - S. Massa