

511

SV

CATASTO SPELEOLOGICO LIGURE

N.º 511 Li (SV)

GROTTA RIFUGIO

.....
.....
.....

511 Li

SV

Grotta Rifugio

Millesimo, Formosa

Cairo Montenotte, 81 II so, $4^{\circ} 14' 35''$ $44^{\circ} 20' 54''$

CP

CUTM

Q 447

D

L

S

Nd r. Colcani del trias

CAT

~~CAT~~

L

R

- Itinerario. Da Millesimo strada per Colizzano. Dopo ca 8 Km. attraversare il ponte sospeso (Autari pagane) salire la scala in ferro e raggiungere il sentiero sovrastante pochi m. il rocciano. Dirigersi verso sud tenendo sempre il sentiero di destra. Circa 30 m. dopo il ponte sospeso scendere verso il fiume. Si troverà qui la grotta

- Mappa a lato del Valtèr Carlini del G. G. Fenomia. 1969

- Ingresso: Sull'ingresso è adatt. una porta (scrigno utro scheda)

Descrizione (T. Caverua) Si tratta di una caverna abbastanza ampia semiilluminata. ~~Sifone~~

R. Appross. (Schizzo su retro scheda)

F. Adibiki nella 2^a fuena manziade a rifugio anti-aereo

511 LI (SV) - GROTTA RIFUGIO

- Millesimo, Fornae

- Cairo Montenotte 81 II 50, $44^{\circ} 14' 35''$, $44^{\circ} 20' 54''$;

- Q. 447, D. , Lp. , Ls. , Sp. , Ss. ;

- Da Millesimo strada per Calizzano. Dopo circa
2 km attraversare il ponte sospeso (autorizzabile).

Salire lo scale in ferro e raggiungere il sentiero
sovrastante. Dirigersi verso S. tenendo sempre il
sentiero di destra. Circa 30 m. dopo il ponte
scendere verso il fiume. Si troverà qui la grotta.

- Valter Carlini - G. G. Ferraris - 1959

511 LI

Rifugio

SOCIETÀ SPELEOLOGICA ITALIANA
CATASTO SPELEOLOGICO ITALIANO - Scheda di ubicazione

Nome della grotta:	N. di Catasto	Sigla della	
GROTTA RIFUGIO 511 Li		Reg.	Prov.
Quota m: 447	511 Li	Li	SV

Tavoletta topogr. 1:25.000 dell'Ist. Geogr. Mil. : (nome) CAIRO MONTENOTTE

Foglio N. 81 Quadrante: II Tav. SO Edizione del:

Coord. sist. U.T.M.

Compilatore della scheda:

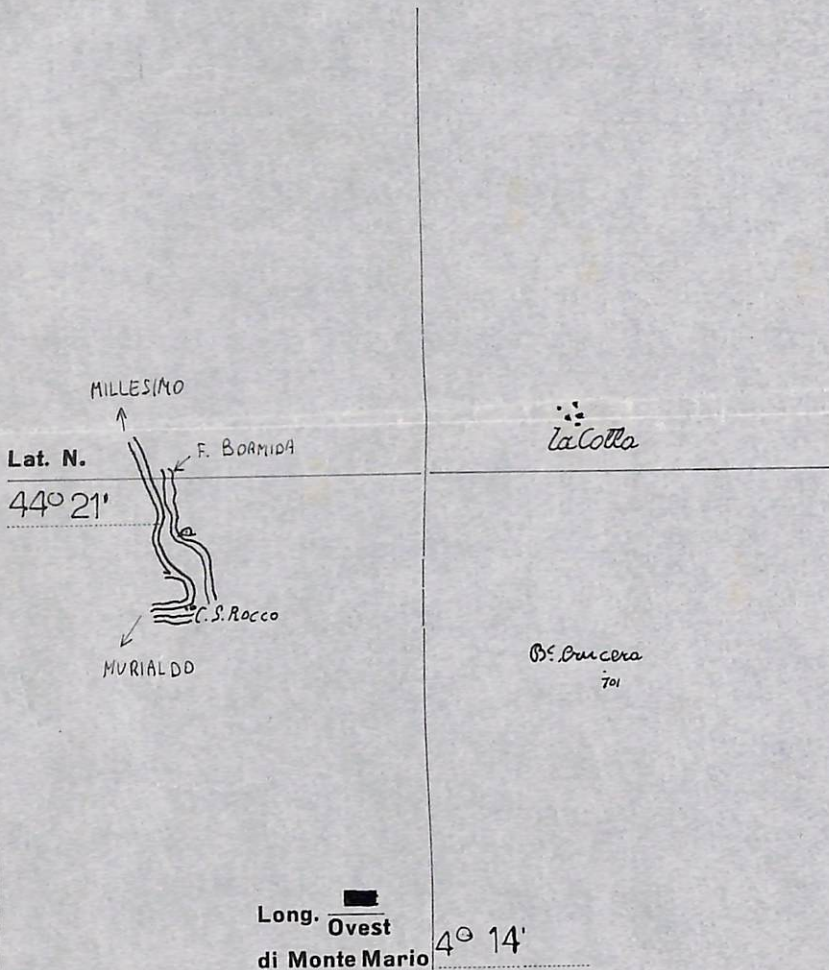
VALTER CARLINI

Ente Speleologico o Istituto:

GRUPPO GROTTA FERRANIA
Viale della Libertà 49
FERRANIA (Savona)

Data: 6 gennaio 1969

Eventuali osservazioni:



N.B. Compilare la scheda con inchiostro di china

(Far coincidere sulla Tavoletta il punto di incrocio con l'intersezione delle coordinate: trascrivere alcuni punti caratteristici; indicare la grotta con il simbolo corrispondente, o con un cerchietto accompagnato dal N. di catasto)

Il compilatore autorizza la divulgazione a scopi scientifici dei dati della presente scheda? SI -

Firma del compilatore Valter Carlini

Firma del Rappresentante [Signature] del Cat. Spel. It.



SCHEDA SPELEOLOGICA

N° CATASTALE 511 P.

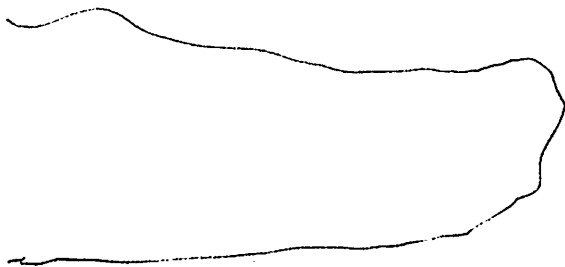
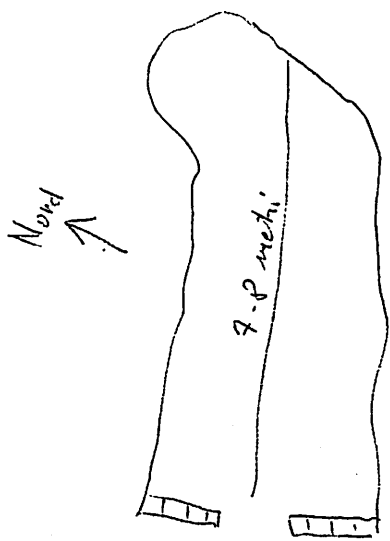
NOME: Grotta Rifugio
 SINONIMI: _____
 TERRENO GEOLOGICO: Calcarei del trias
 TIPO DI CAVITA': Caverna
 PROVINCIA: SAVONA; COMUNE: MILLESIMO
 FRAZIONE: _____; LOCALITA': Fornace
 Foglio 81; Q.te 11; Tav.tta 20; NOME Cairo Mbutenotte
 Coord.te polari: _____; U.T.M.: _____
 Coord.te geogr.che: long.ne W. 4°14'35" - lat.ne 46°20'54"
 Q.: 447 m; Svs.: _____; Svp.: _____; P.: _____
 Altri dati: _____

ITINERARIO: Da Millesimo strada per Palizzano. Dopo circa 2 km attraversare il ponte sospeso (autorizzazione). Prendere la scala in ferro e raggiungere il sentiero sovrastante pochi metri il roccione. Dirigersi verso sud tenendo sempre il sentiero di destra. Circa 30 m dopo il ponte sospeso scendere verso il fiume, si troverà la grotta il cui ingresso è adrettato ad una porta.

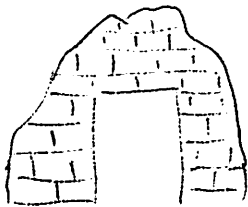
RILIEVO: _____
 ↗ Vedi schizzo sul retro

BIBLIOGRAFIA: _____

DESCRIZIONE: Si tratta di caverna abbastanza ampia semi-illuminata ed è stata usata nelle 2° guerra mondiale a rifugio antiaereo.



SEZIONE long.



Sezione ingresso