

499

SV

# CATASTO SPELEOLOGICO LIGURE

N.° 499 Li ( SV )

ANTRO DELLA PIETRA NERA

.....  
.....  
.....







# Catasto Speleologico Ligure.

N. 499-Li

Liguria

Savona




Autro della Pietra Tera.

Finore Ligure Poe. Versante Ovest Rocca del Corna

Coordinate 92 IS. E.

Quota. 170m  $\rightarrow$   $4^{\circ} 05' 38'' - 44^{\circ} 11' 50''$


Lp.  autro di  $23 \times 15$  m. h. 9.30 m.  
LS LP

Catastatore: Pastorino - De Merinis

N. facile da identificare per il piano meno staccato  
dello volta e per le ~~due~~ dimensioni dell'outro  
visibile dalle carosabile

Rilievo di De Merinis

REGISTRATO  
14 OTT. 1971





Informazioni utili per il ritrovamento.

occorre traversare "la fumosa", per fin a valle  
della "grotta del Galino", traversato il fiumiciattolo  
si crea il sentiero che si sale velocemente  
fino ad un bivio dove continuando in alto  
si raggiunge la grotta del "Riposo", deviando a destra  
nell'ughi stepi e nelle spine si raggiunge felicemente  
e dolorosamente l'altro, la marcia di avvicinamento  
deve essere effettuata molto a lume di naso  
non essendo assolutamente visibile in quel tratto  
la posizione dell'altro.

de claris






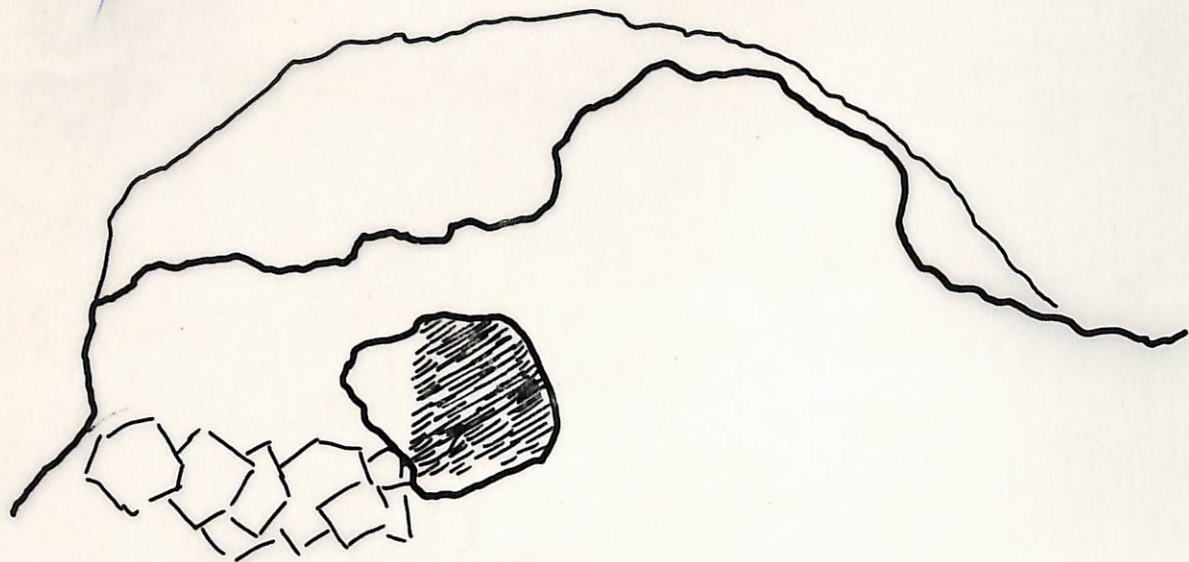


SCALA 1:200

15.23 m.

REGISTRATO

14 OTT 1971



ANTRO DELLA PIETRA NERA N.499  
N.499 L i

VERSANTE OVEST ROCCA del CORNO  
FINALE LIG. SV.