

493

SV

CATASTO SPELEOLOGICO LIGURE

N.° 493 Li (SV)

TANA DEI CASTLERÖI

GRUPPO GROTTI FERRANIA
Sede operativa : Piazza S. Pietro 8/2
Sede sociale : Via Martiri della Libertà 49
17016 - FERRANIA (SV)



GRUPPO SPELEOLOGICO LIGURE "A. ISSEL"

Catasto delle grotte Liguri

PROVINCIA
di
SAVONA

Nome indigeno **TANA DEI CASTEERÖI**

N. Cat.

Sinonimi

N. **493**

Comune **CAIRO/MONTENOTTE** Località **MONTEGOSO**

Nome del proprietario

25.000 I.G.M. Tavoleta **Cairo Montenotte** Foglio **81** Quadrante **II 80**

Lon.ne **4° 08' 25"**

Lat.ne **44° 23' 53"**

Coord.te U.T.M.

Azimut, distanza m. in direzione da

Tipo di cavità **grotta semplice a crepaccio**

Tipo di ingresso **orizzontale - naturale**

Quota ingresso m. **486** prof. m. - 11

Lunghezza m. larghezza max.m. **1** min. m. **0,4**

Altezza max. m. **9** min. m. **0,6**

Sviluppo compless. con diramaz. m. **22** (planimetrico **18**)

Terreno geologico

Sistema idrografico

Dati paleontologici

il materiale è depositato

Rilievo **seguito da VALTER CARLINI il 2/9/1968 scala 1:100**

N O T E

SCHEDA SPELEOLOGICA

N° catastale 433 Li

Nome : Grotta di Costleröi

Sinonimi :

Natura geologica :

Tipo di cavità : spalte semplice e crepaccio

-segno conven.le A

Prov. : Sarona Comune : Cairo Montenotte

Fraz.ne e località : La Loppa - Montegoso

Fo n° 81, quadr.te II 30, tav.tta Cairo Montenotte

Coord.te polari : D=m..... Z=.....°.....' da

Coord.te geogr.che : long.ne = 4°08'25", latit.ne = 46°23'59"

Coord.te U. T. M. :

Possibilità d'accesso :

Tipo ingresso : orizzontale - naturale

Quota ingresso : 486; dislivelli(±):

.....; pozzi o salti :

.....; quota terminale : 486

Sviluppo spaziale m. 22 planimetrico m. 18

Larghezza : massima : cm. 100, minima : cm. 60

Altezza : massima : cm. 900, minima : cm. 60

Percorribilità interna : facile discesa

Bibliografia :

NOTE






SOCIETÀ SPELEOLOGICA ITALIANA

CATASTO SPELEOLOGICO ITALIANO - Scheda di ubicazione

Nome della grotta: TANA DEI CASTLERÒI	N. di Catasto	Sigla della	
		Reg.	Prov.
Quota m: 486	493	Li	SV

Tavoletta topogr. 1:25.000 dell'Ist. Geogr. Mil. : (nome) **Cairo Montenotte**
Foglio N. **81** Quadrante: **II** Tav. **SO** Edizione del:



Coord. sist. U.T.M.

Compilatore della scheda:
VALTER CARLINI
Ente Speleologico o Istituto:
Gruppo Grotte
Ferrania
Data: **2·9·1968**
Eventuali osservazioni:

N.B. Compilare la scheda con inchiostro di china

(Far coincidere sulla Tavoletta il punto di incrocio con l'intersezione delle coordinate: trascrivere alcuni punti caratteristici; indicare la grotta con il simbolo corrispondente, o con un cerchietto accompagnato dal N. di catasto)

Il compilatore autorizza la divulgazione a scopi scientifici dei dati della presente scheda? - NO

Firma del compilatore **Valter Carlini**

Firma del Rappresentante **regionale** del Cat. Spel. It. _____

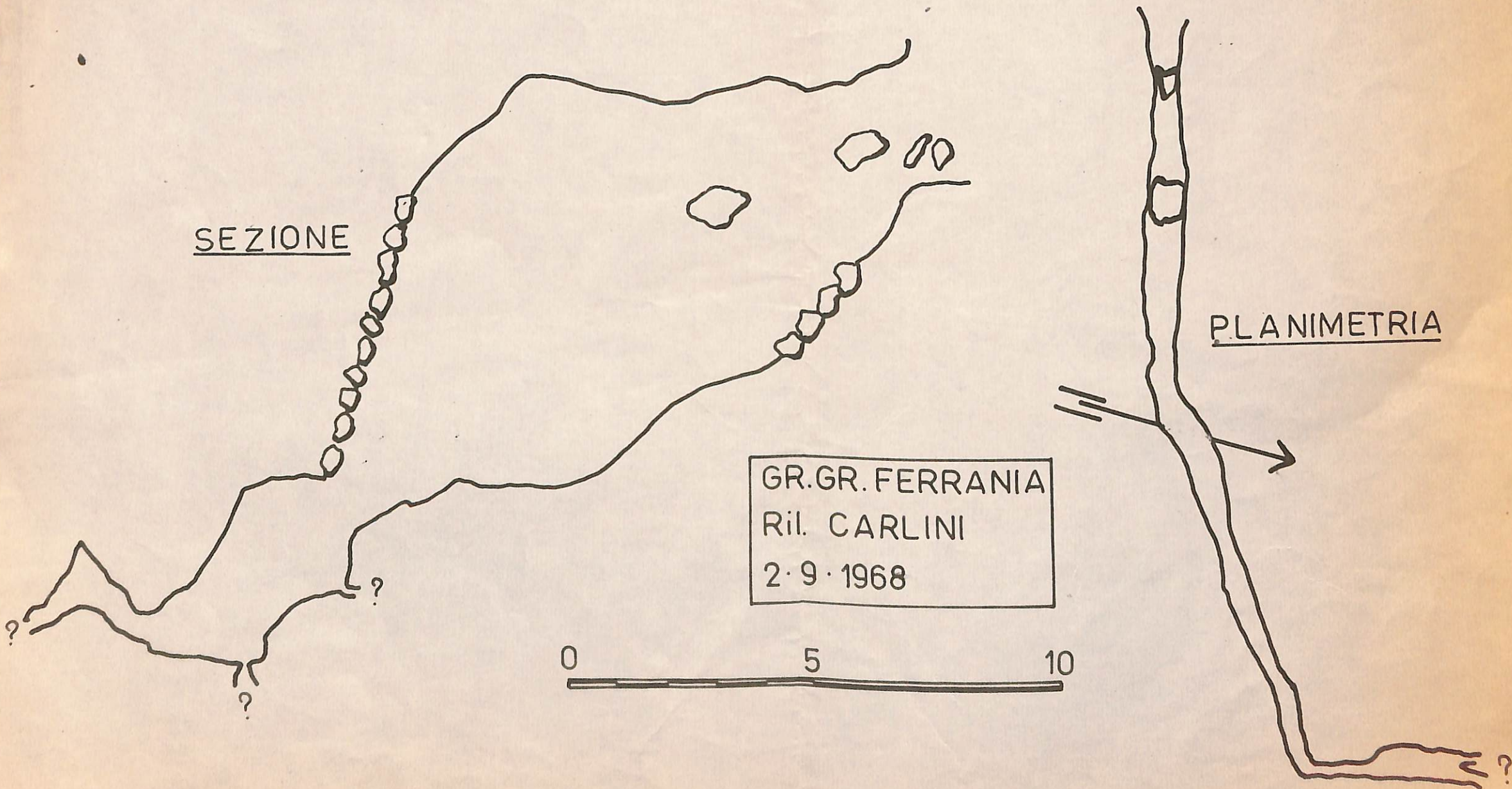

Nº 493 Li TANA DEI CASTLERÖI



SEZIONE

PLANIMETRIA

GR. GR. FERRANIA
Ril. CARLINI
2 · 9 · 1968



493 Li

SV

Tana dei Castleröi

Paiso Montenotte, Montegoso

Paiso Montenotte 81 II SO $4^{\circ}08'25''$ $44^{\circ}23'59''$

CO

CUTM

Q 406

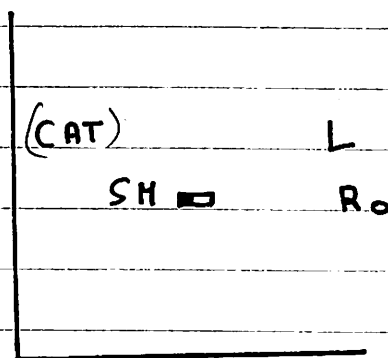
D- 11

Svs 22

Ls

Svp 18

Lp



Messa e cat. da Valter Carlini G.p. "Fenaria" 1968

Descriz. (T grotta semplice a crepaccio) largh. max 1 min 0,4 alt.
max 9 min 0,6

R. V. Carlini 2/9/1968