

492

SV

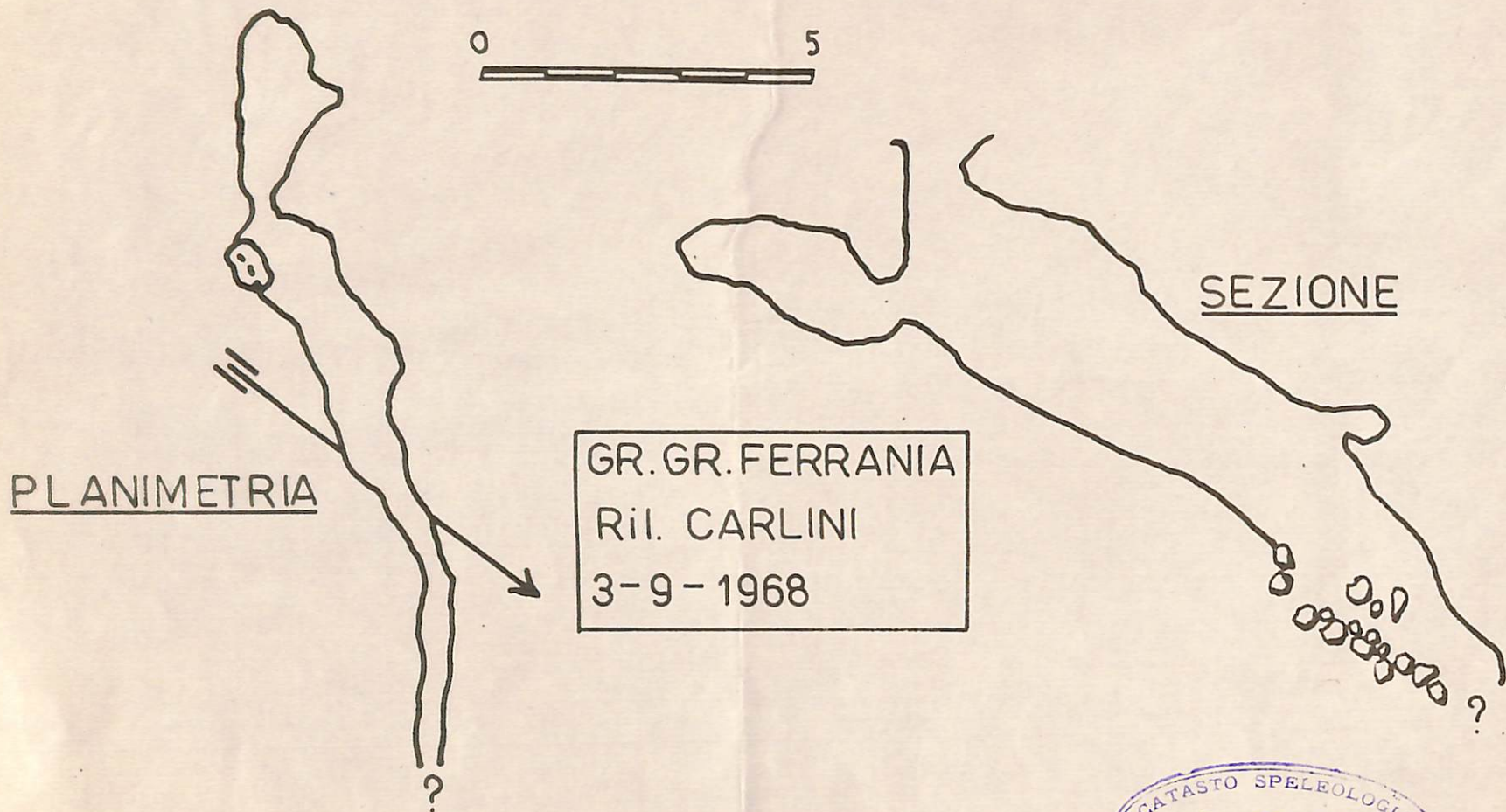
CATASTO SPELEOLOGICO LIGURE

N.º 492

Li (SV)

GROTTA DI S. GIACOMO

No 492 LI GROTTA DI SAN GIACOMO



Nome: Grotta di San Giacomo

Sinonimi:

Natura geologica: Sisti del PermicoTipo di cavità: Grotta a pozzo-segno conven.^{le} 0Prov.: Savona Comune: MallareFraz.^{ne} e località: Eremita - Bric PreboeFo n° 92, quadr.^{te} INO, tav.^{ta} MALLARECoord.^{te} polari: D=m..... Z=.....°.....' daCoord.^{te} geogr.^{che}: long.^{ne}= 4° 08' 43", latit.^{ne}= 44° 15' 26"Coord.^{te} U. T. M.: 32 T M Q 46800094

Possibilità d'accesso:

Tipo ingresso: verticale - naturaleQuota ingresso: 863; dislivelli (±):

; pozzi o salti:

; quota terminale: 854Sviluppo spaziale m. 14,5 planimetrico m. 12,5Larghezza: massima: cm. 150, minima: cm. 20Altezza: massima: cm. 300, minima: cm. 70Percorribilità interna: facile - discendente

Bibliografia:

NOTE

Itinerario - Da Malbare verso l' Ermita -
Proxquis per la carreggiabile fino alla Colle
di San Giacomo - Salire sul Bric Puroe -
L'ingresso si trova circa 50 metri dopo lo
inizio della cresta del monte, in una zona dove
si notano roccioni sparsi per il bosco -



GRUPPO GROTTI FERRANIA

Sede operativa : Piazza S. Pietro 8/2
Sede sociale : Via Martiri della Libertà 49
17016 - FERRANIA (SV)



GRUPPO SPELEOLOGICO LIGURE "A. ISSEL"

Catasto delle grotte Liguri

PROVINCIA
di

SAVONA

N. Cat.

N. **492**

Nome indigeno

Sinonimi

GROTTA di SAN GIACOMO

Comune **MALLARE**

Località **S. Giacomo - M. Praboe**

Nome del proprietario

25.000 I.G.M. Tavoleta **MALLARE** Foglio **92** Quadrante **I NO**

Lon.ne **4° 08' 43"**

Lat.ne **41° 15' 26"**

Coord.te U.T.M. **MA 448000 94**

Azimut, distanza m.

in direzione

da

Tipo di cavità **grotta a pozzo**

Tipo di ingresso **verticale naturale**

Quota ingresso m. **863** prof. m. **- 9**

Lunghezza m. ~~3~~ larghezza max.m. **1,5** min. m. **0,2**

Altezza max. m. **3** min. m. **0,7**

Sviluppo compless. con diramaz. m. **14,5** (planimetrico **12,5**)

Terreno geologico **Scisti del Permico**

Sistema idrografico

Dati paleontologici

il materiale è depositato

Rilievo **escapito** da **Valter Carlini** il **3/9/1968**; scala **1:100**

NOTE

Itinerario: Da Mallare verso l'Ermita - Proseguire per la carreggiabile fino alla Colla di San Giacomo - Salire sul Bric Praboe. L'ingresso si trova circa 50 metri dopo l'inizio della cresta del Monte, in una zona dove si notano roccioni oparsi per il bosco -

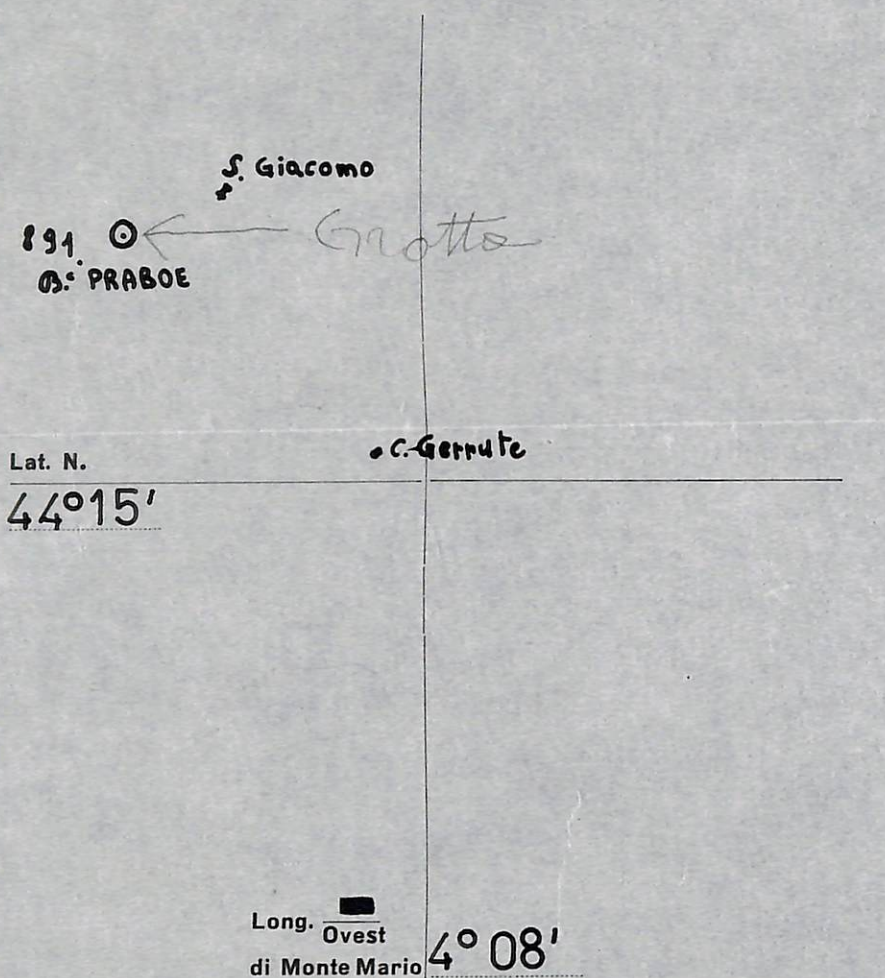


SOCIETÀ SPELEOLOGICA ITALIANA

CATASTO SPELEOLOGICO ITALIANO - Scheda di ubicazione

Nome della grotta: GROTTA DI SAN GIACOMO	N. di Catasto 492	Sigla della Reg. Prov. Li SV	
Quota m: 863			

Tavoletta topogr. 1:25.000 dell'Ist. Geogr. Mil. : (nome) **MALLARE**
Foglio N. **92** Quadrante: **I** Tav. **NO** Edizione del: _____



Coord. sist. U.T.M.

32TMQ44800094

Compilatore della scheda:

Valter Carlini

Ente Speleologico o Istituto:

Gruppo Grotte

Ferrania

Data: **3.9.1968**

Eventuali osservazioni:

N.B. Compilare la scheda con inchiostro di china

(Far coincidere sulla Tavoletta il punto di incrocio con l'intersezione delle coordinate: trascrivere alcuni punti caratteristici; indicare la grotta con il simbolo corrispondente, o con un cerchietto accompagnato dal N. di catasto)

Il compilatore autorizza la divulgazione a scopi scientifici dei dati della presente scheda? - NO

Firma del compilatore **Valter Carlini**

Firma del Rappresentante **local** del Cat. Spel. It. _____
regionale

1942

SV

Tana dei Castleröi Inferiore

Paizo Montenotte, Montegoso

Paizo Montenotte 81 II SO 4° 08' 25" 44° 23' 59"

CP

CUTM

φ 480

D - 8


Lp Ls

Svp 26 Svs 29

N. d. a.

N. e. ind. d. p.

Itinerario:



- Messa a Catosteo da V. Carlini (G. G. Ferrania) nel 1968

Ingresso: naturale - orizzontale

Descrizione (T.: grotta semplice a crepaccio)

R. V. Barlioni 2/9/1968 n. 1:100 (ser. planimetri.)