

488

SV

# CATASTO SPELEOLOGICO LIGURE

N.° 488 Li ( SV )

GROTTA DELL' ACQUEDOTTO



3 BIBLIOGRAFIA

Per ogni citazione di Opera pubblicata riportare: COGNOME Nome (autore), anno, "Titolo opera", Casa editrice o Periodico, Città, n° volume (n° fascicolo), pagine inizio e fine.

Per ogni citazione di Opera inedita riportare: COGNOME Nome (autore), anno di riferimento, "Archivio di Gruppo o persona", oppure "Titolo dell'opera", altri eventuali riferimenti atti al suo reperimento.

A tali indicazioni far seguire tra parentesi i dati analitici dell'opera, con la seguente codificazione (sottolineati i dati completi):  
 Posizione e coordinate = Posiz ; itinerario d'accesso = Itin ; descrizione interna = Descr ; rilievo = Ril ;  
 fotografie = Fot ; geologia = Geo ; mineralogia = Min ; idrologia = Idro ; meteorologia = Meteo ; biologia = Bio ;  
 medicina = Med ; paleontologia = Palon ; paleontologia = Palet ; storia = Sto ; folklore = Folk ; religione = Relig ;  
 utilizzazione attuale = Uso ; storia delle esplorazioni = Esplo.

SOCIETA' SPELEOLOGICA ITALIANA

Catasto delle grotte d'Italia

SCHEDA RIASSUNTIVA DATI PER SINGOLE CAVITA'

1 DATI DI IDENTIFICAZIONE

N° di Catasto

488 /

LI

SV

(a,b,..bis..)

Regione

Provincia

Comune

ROCCA VIGNALE

Località

PIANISOLO C. DEL BOSCHI

Monte

Valle

Carta I.G.M.

81 3 SE / 620

Quota

620

indicata sulla carta  
 dato sicuro  
 dato approssimato  
 dato dubbio  
 cav. indicata sulla carta  
 dato sicuro  
 dato approssimato  
 dato dubbio

Posizione (carta IGM)

4° 16' 40"

EST OVEST

44° 20' 21"

Longitudine Monte Mario

Editore/Tipo/Scala/Anno

Altre carte e

relative coordinate

Longitudine o km Est-Ovest

Latitudine o km Nord-Sud

cav. indicata sulla carta  
 dato sicuro  
 dato approssimato  
 dato dubbio

RICHIAMI AD ANOMALIE (inclusi nel fascicolo sotto forma di schede, di cui si indica il numero che le contraddistingue)

Nome locale della grotta, altri nomi

GROTTA DELL'ACQUEDOTTO

Proprietario o concessionario del fondo e suo indirizzo (da compilare quando esistono limitazioni d'accesso)

Terreno geologico periodo/sottoperiodo

TRIAS LADIMICO

2 CARATTERISTICHE INTERNE

E' esplorata?

si  
 parte  
 no

E' rilevata?

si  
 parte  
 no

Prosegue?

si  
 forse  
 no

63 + 2 - 0  
 sviluppo spaziale (m) dislivello posit.(m) dislivello negat.(m)

Grotta  si  
 turist?  parte  
 no

Termale  si  
 curat.?  parte  
 no

Adibita  si  
 a altri  parte  
 usi?  no

Cavità  si  
 artif?  parte  
 no

Livello di documentazione (si, parziale, no)

Itiner.  si  
 accesso  p.  
 no

Descriz.  si  
 interno  p.  
 no

Docum.  si  
 fotog.  p.  
 no

Studio  si  
 Geolog.  p.  
 no

Ricerc.  si  
 mineral.  p.  
 no

Studio  si  
 idrolog.  p.  
 no

Studio  si  
 meteor.  p.  
 no

Ricerc.  si  
 biolog.  p.  
 no

Ricerc.  si  
 mediche  p.  
 no

Ricerc.  si  
 paleon.  p.  
 no

Ricerc.  si  
 paletn.  p.  
 no

Notizie  si  
 storic.  p.  
 no

Notizie  si  
 folklor.  p.  
 no

Uso  si  
 relig.  p.  
 no

Utilizz.  si  
 attuale  p.  
 no

Storia  si  
 esplor.  p.  
 no

Proprietà idriche della cavità

assorbente  perm  
 no

emittente  perm  
 temp  
 no

corsi interni  perm  
 temp  
 no

rami fossili  si  
 no

termale  si  
 no

ghiaccio o neve  perm  
 temp  
 no

Percorribilità interna

difficoltà vertic.: n°pozzi/salti

occorrono corde  si  
 no

scale occorrenti (totale in metri)

difficoltà idriche: n°laghi/bacini

n°sifoni

occorrono imbarcaz.  si  
 no

occorrono respirat.  si  
 no

altre difficoltà

Pericoli

accesso pericol.  sempre stagion.  
 impreved.  
 eccez.  
 no

alluvioni interne  sempre stagion.  
 impreved.  
 eccez.  
 no

frammenti interni  sempre stagion.  
 impreved.  
 eccez.  
 no

altro pericolo  sempre stagion.  
 impreved.  
 eccez.  
 no

commenti in chiaro

RICHIAMO AD AGGIORNAMENTI (indicare il n° della scheda allegata e l'anno di sua compilazione)

Compilatore, suo indirizzo

anno di compilazione

Visto dal responsabile regionale del Catasto delle Grotte Italiane





Agg. Carlini 1968

V. Nota in 415

488 Li-(SV), GROTTA DELL'ACQUEDOTTO; Roccavignale, Pianissolo, C. dei Boschi (F. te)  
Priero 81 III SE; 4°16'40", 44°20'21"; Q. 670; Svs 63; Svp 59; D. + 2.





GRUPPO SPELEOLOGICO LIGURE "A. ISSEL"

Catasto delle grotte Liguri

PROVINCIA  
di  
SV

Nome indigeno Grotto dell' Acquedotto  
Sinonimi

N. Cat. 488  
N.

Comune Millesimo Rocca Vignale Località Pianisolo  
Nome del proprietario

25.000 I.G.M. Tavolettta PRIERO Foglio 81 Quadrante III SE  
Lon.ne 4° 16' 41" Lat.ne 44° 20' 22"  
Coord.te U.T.M. 32 TMA 33941472  
Azimut, distanza m. in direzione da

Tipo di cavità ~~grotta~~ cunicolo  
Tipo di ingresso ORRIZONTALE NATURALE  
Quota ingresso m. 675 prof. m. + 2v  
Lunghezza m. 59 larghezza max.m. 1,50 min. m. 0,50  
Altezza max. m. 4 min. m. 0,50  
Sviluppo compless. con diramaz. m. 63  
Terreno geologico Sciisti sericitisi  
Sistema idrografico

Dati paleontologici  
il materiale è depositato

Rilievo Eseguito il 1/20/68 da Boarino Bruno

NOTE

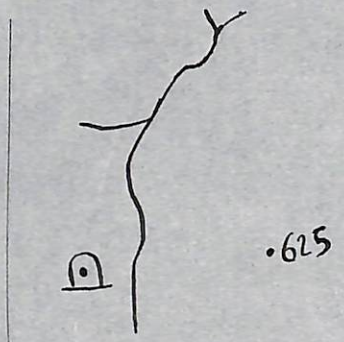




SOCIETÀ SPELEOLOGICA ITALIANA  
**CATASTO SPELEOLOGICO ITALIANO - Scheda di ubicazione**

Nome della grotta: <u>Grotta "Acquedotto"</u>	N. di Catasto <u>488</u>	Sigla della Reg. <u>LI</u>	della Prov. <u>SV</u>
Quota m: <u>675</u>			

Tavoletta topogr. 1:25.000 dell'Ist. Geogr. Mil. : (nome) \_\_\_\_\_  
 Foglio N. 81 Quadrante: III Tav. SE Edizione del: \_\_\_\_\_



Coord. sist. U.T.M.  
32 TMQ 33941472

Compilatore della scheda:  
BOARINO BRUNO

Ente Speleologico o Istituto:  
GRUPPO GROPTE FERRANIA

Data: 9/4/68

Eventuali osservazioni:  
 \_\_\_\_\_  
 \_\_\_\_\_  
 \_\_\_\_\_  
 \_\_\_\_\_  
 \_\_\_\_\_

Lat. N.  
44°20'

Long. Est  
Ovest  
 di Monte Mario 4°16'

**N.B.** Compilare la scheda con inchiostro di china

(Far coincidere sulla Tavoletta il punto di incrocio con l'intersezione delle coordinate: trascrivere alcuni punti caratteristici; indicare la grotta con il simbolo corrispondente, o con un cerchietto accompagnato dal N. di catasto)

Il compilatore autorizza la divulgazione a scopi scientifici dei dati della presente scheda? SI ~~NO~~  
 Firma del compilatore Boarino Bruno  
 Firma del Rappresentante local  
regionale del Cat. Spel. It. MRB





GROTTA DELL'ACQUEDOTTO DI ROCCAIGNALE 488 Li.

La cavità ha un ingresso triangolare ( 2x3 ) ; percorso il primo tratto artificiale lungo circa 8 mt. si arriva in una saletta quasi circolare occupata da numerosi blocchi di frana. Con alcuni piccoli salti si giunge al cunicolo di piccole dimensioni (1x1) percorso dal torrente.

Risalendo il corso d'acqua si accede ad una sala (7x3); a poca distanza da essa si trova il sifone.

Si percorre ancora un breve tratto tra blocchi di frana e si giunge sul fondo.

ITINERARIO

Da Millesimo si prende la Statale per Roccavignale, quindi si prosegue per Pianissolo procedendo poi per C. dei Boschi. La cavità si trova esattamente a sud di questa località a c.a 700 mt. di distanza (all'inizio dell'acquedotto).





Li 488

SV

dell'Acquedotto di Rocca Vignale

Grotta "Acquedotto"

~~(Grotta della Moglie)~~

Annullato v. Bollettino  
N° 3 G.G. Ferrania

Bocca Vignale, Pianisolo, C. dei Boschi (F.te)

Priero, 81 III SE  $4^{\circ} 16' 40''$   $44^{\circ} 20' 28''$

c.p. m. 700 ca s inizio acquedotto

CUTH 32T MQ 33941A72

Q ~~675~~ 670

D + 2 ca

Lp 59 Ls 59

Svp 59 Svs 63

Mod. r. Scisti sericifisi (sic)

CAT, Ro

SV

L

Itinerario

Agg. 1968

Da Millesimo si prende la statale per Roccarigone, quindi si prosegue per Pianisolo procedendo poi per C. dei Boschi. Di qui all'inizio dell'acquedotto; vedere c.p.

Messa a colata da Bruno Bonizio nel 1968 (G.G. Ferrania)

Supremo: anfig. naturale, triangolare 2x3

Descrizione: (T. lunicolo) Largh. max 7,5, min 0,50 Alt. max 4 min. 0,50. Percorso il primo tratto artificiale lungo circa m. 8 si arriva in una soletta quasi circolare occupata da numerosi massi di frane. con alcuni piccoli salti si giunge al cunicolo di piccole dimensioni (ca. 1x1) percorso dal torrente. Risalendo il corso d'acqua si oc-

in Rosso: off. Carlini 1968

cade a una sala (7x3) ; a poca distanza da essa si trova il si-  
fone. Si percorre ancora un breve tratto tra blocchi di frana e si gi-  
se nel fondo.

E Si

R Rientra e ser. B. Anziano. 1/20/68 1:200

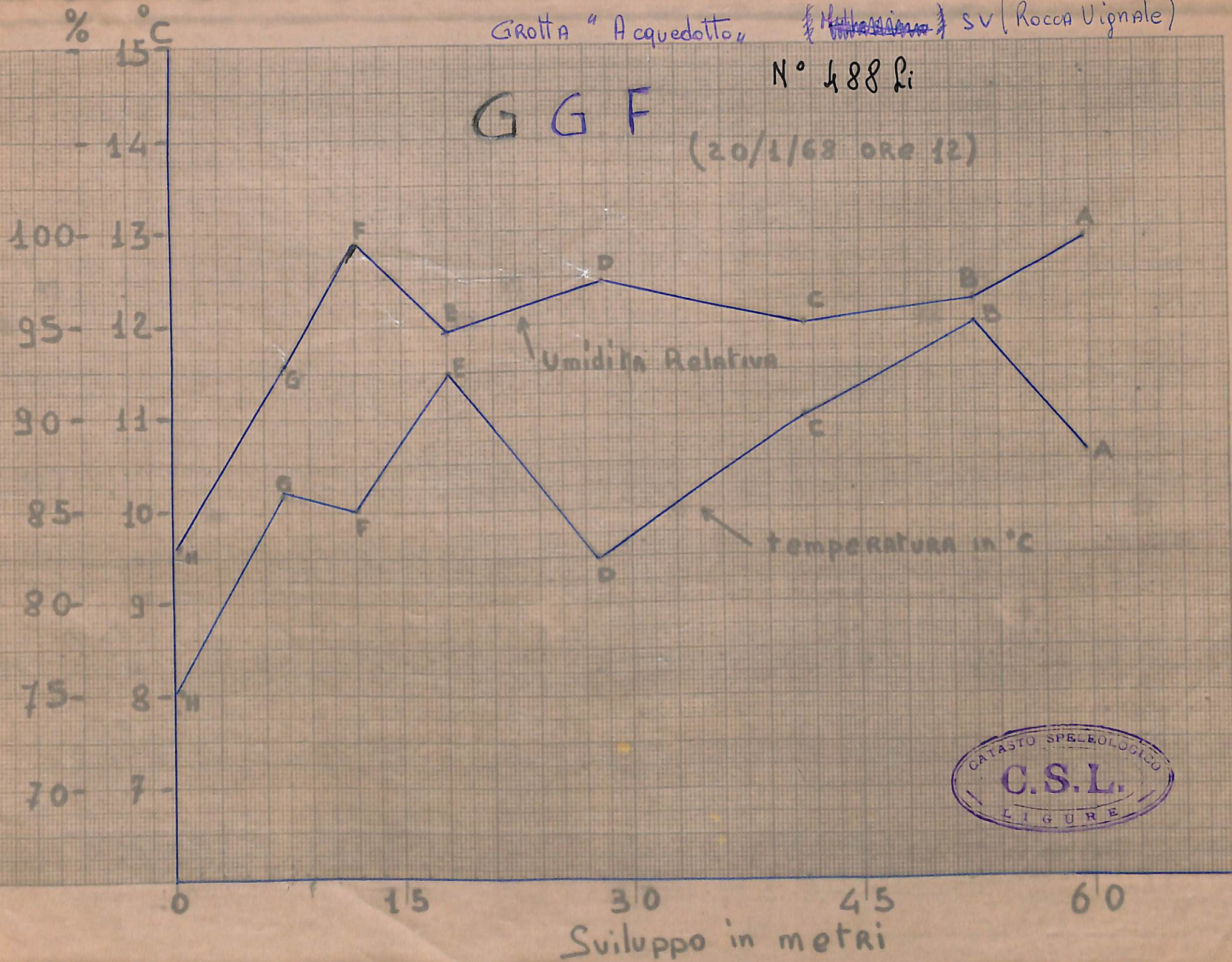


Grotta "Acquedotto" ~~Matassiana~~ sv (Rocca Uignale)

N° 488 Li

GGF

(20/1/68 ore 12)



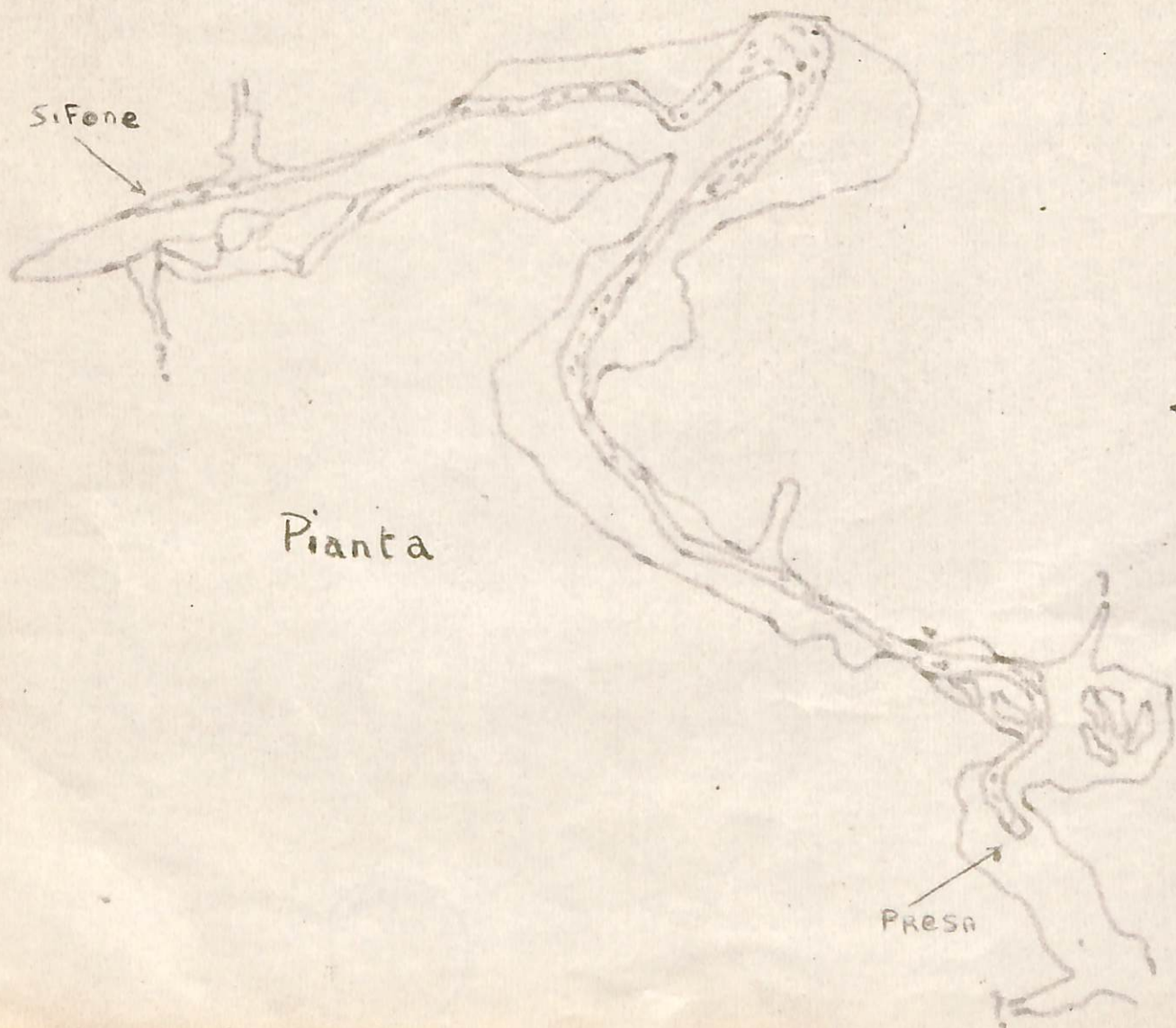
CGM - V.1 2017 2018



GRUPPO Grotte Ferrania

Grotta "Acquedotto" (Rocca Vignale)

N° 488 Li



Ril. BOARINO

Nord



Scala 1:200






Grotta "Acquedotto" (Rocca V. gnale)

Gruppo Grotte Ferrania

N° 488 Li

Ril. Boarino



Sezione

Scala 1-200