

470

GE

CATASTO SPELEOLOGICO LIGURE

N.º 470

Li

GE

()

GROTTA DEL FALCO

3 BIBLIOGRAFIA

Per ogni citazione di Opera pubblicata riportare: COGNOME Nome (autore), anno, "Titolo opera", Casa editrice o Periodico, Città, n° volume (n° fascicolo), pagine inizio e fine.

Per ogni citazione di Opera inedita riportare: COGNOME Nome (autore), anno di riferimento, "Archivio di Gruppo o persona", oppure "Titolo dell'opera", altri eventuali riferimenti atti al suo reperimento.

A tali indicazioni far seguire tra parentesi i dati analitici dell'opera, con la seguente codificazione (sottolineati i dati completi): Posizione e coordinate = Posiz ; itinerario d'accesso = Itin ; descrizione interna = Descr ; rilievo = Ril ; fotografie = Fot ; geologia = Geo ; mineralogia = Min ; idrologia = Idro ; meteorologia = Meteo ; biologia = Bio ; medicina = Med ; paleontologia = Palon ; paleontologia = Palet ; storia = Sto ; folklore = Folk ; religione = Relig ; utilizzazione attuale = Uso ; storia delle esplorazioni = Esplo.

SOCIETA' SPELEOLOGICA ITALIANA

Catasto delle grotte d'Italia

SCHEDA RIASSUNTIVA DATI PER SINGOLE CAVITA'

1 DATI DI IDENTIFICAZIONE

N° di Catasto

470

LI

GE

(a,b,..bis..)

Regione

Provincia

Comune SESTRI POENUTE GENOVA

Località SESTRI POENUTE

Monte GAZZO

Valle

Carta I.G.M.

82 2 NE / 878

Quota 270

indicata sulla carta dato sicuro dato approssimato dato dubbio cav. indicata sulla carta dato sicuro dato approssimato dato dubbio

Posizione (carta IGM)

3° 36' 06"

OVEST

44° 26' 30"

Longitudine Monte Mario Latitudine NORD

Editore/Tipo/Scala/Anno

Altre carte e relative coordinate

Longitudine o km Est-Ovest

Latitudine o km Nord-Sud

cav. indicata sulla carta dato sicuro dato approssimato dato dubbio

RICHIAMI AD ANOMALIE (inclusi nel fascicolo sotto forma di schede, di cui si indica il numero che le contraddistingue)

Nome locale della grotta, altri nomi

GROTTA DEL FALCO

Proprietario o concessionario del fondo e suo indirizzo (da compilare quando esistono limitazioni d'accesso)

Terreno geologico periodo/sottoperiodo

TAIAS NORICO

2 CARATTERISTICHE INTERNE

E' esplorata? si parte no

E' rilevata? si parte no

Prosegue? si forse no

sviluppo spaziale (m) 140 + dislivello posit. (m) - 50 dislivello negat. (m)

Grotta turist? si parte no Termale curat.? si parte no Adibita a altri usi? si parte no Cavità artif? si parte no

livello di documentazione (si, parziale, no) Itiner. accesso, Descriz. interno, Docum. fotog., Studio geolog., Ricerc. mineral., Studio idrolog., Studio meteor., Ricerc. biolog., Ricerc. mediche, Ricerc. paleon., Ricerc. paletn., Notizie storic., Notizie folklor., Uso relig., Utilizz. attuale, Storia esplor.

Proprietà idriche della cavità assorbente, emittente, corsi interni, rami fossili, termale, ghiaccio o neve

Percorribilità difficoltà vertic., n° pozzi/salti, occorrono corde, scale occorrenti (totale in metri)

interni difficoltà idriche: n° laghi/bacini, n° sifoni, occorrono imbarcaz., occorrono respirat.

altre difficoltà

Pericoli accesso pericol., alluvioni interne, franamenti interni, altro pericolo

commenti in chiaro

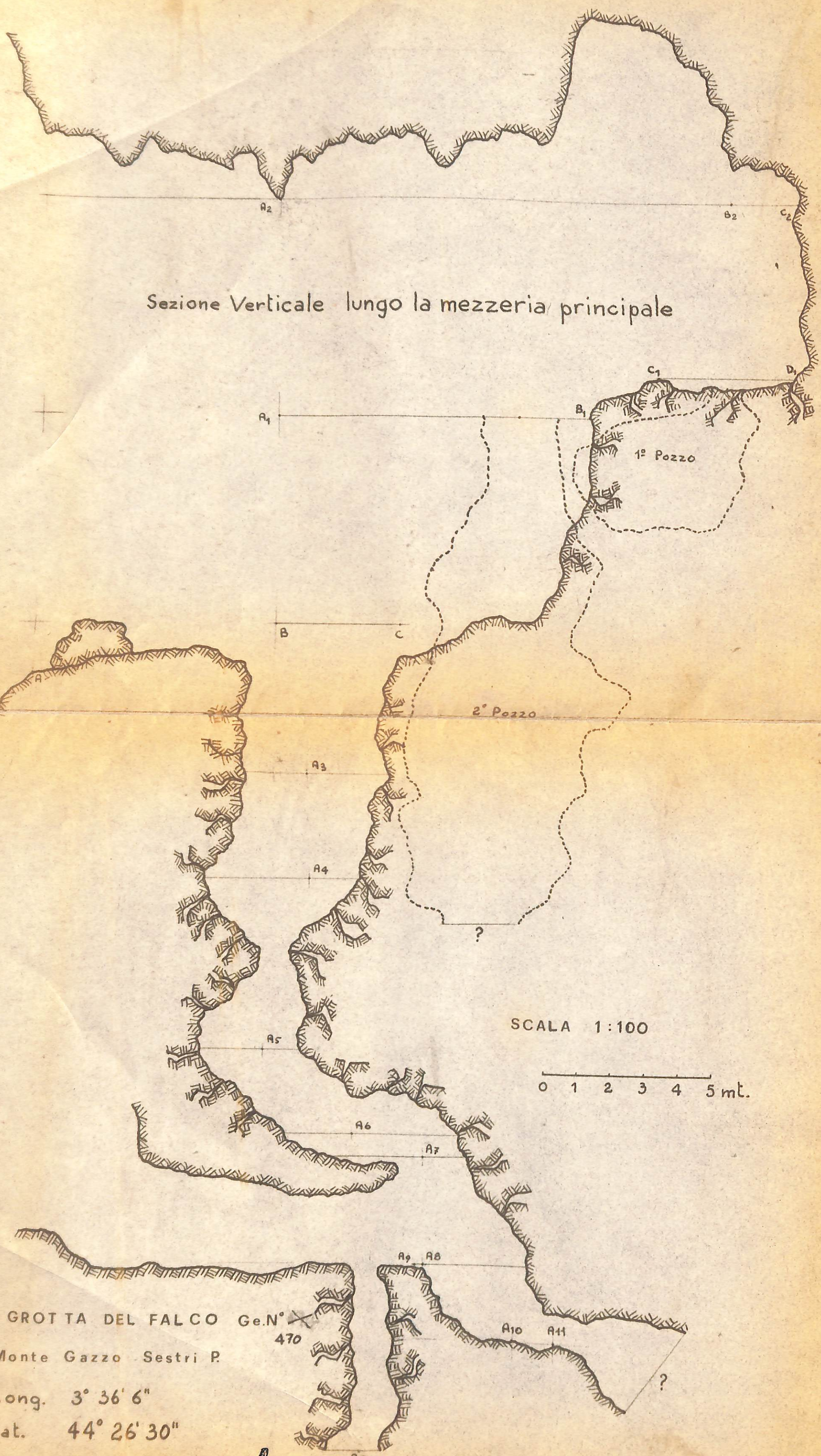
RICHIAMO AD AGGIORNAMENTI (indicare il n° della scheda allegata e l'anno di sua compilazione)

Compilatore, suo indirizzo

anno di compilazione

Visto del responsabile regionale del Catasto delle Grotte Italiane





Sezione Verticale lungo la mezzeria principale

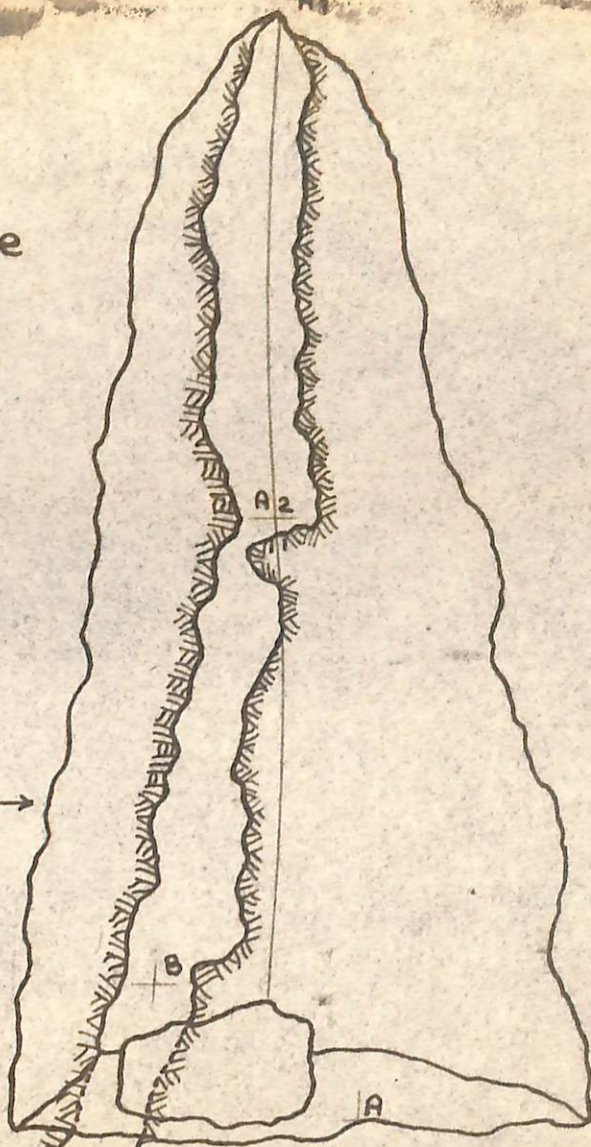
SCALA 1:100
 0 1 2 3 4 5 mt.

GROTTA DEL FALCO Ge.N° 470
 Monte Gazzo - Sestri P.
 Long. 3° 36' 6"
 Lat. 44° 26' 30"
 U.T.M. 32TMQ 88202092

Sezione Verticale

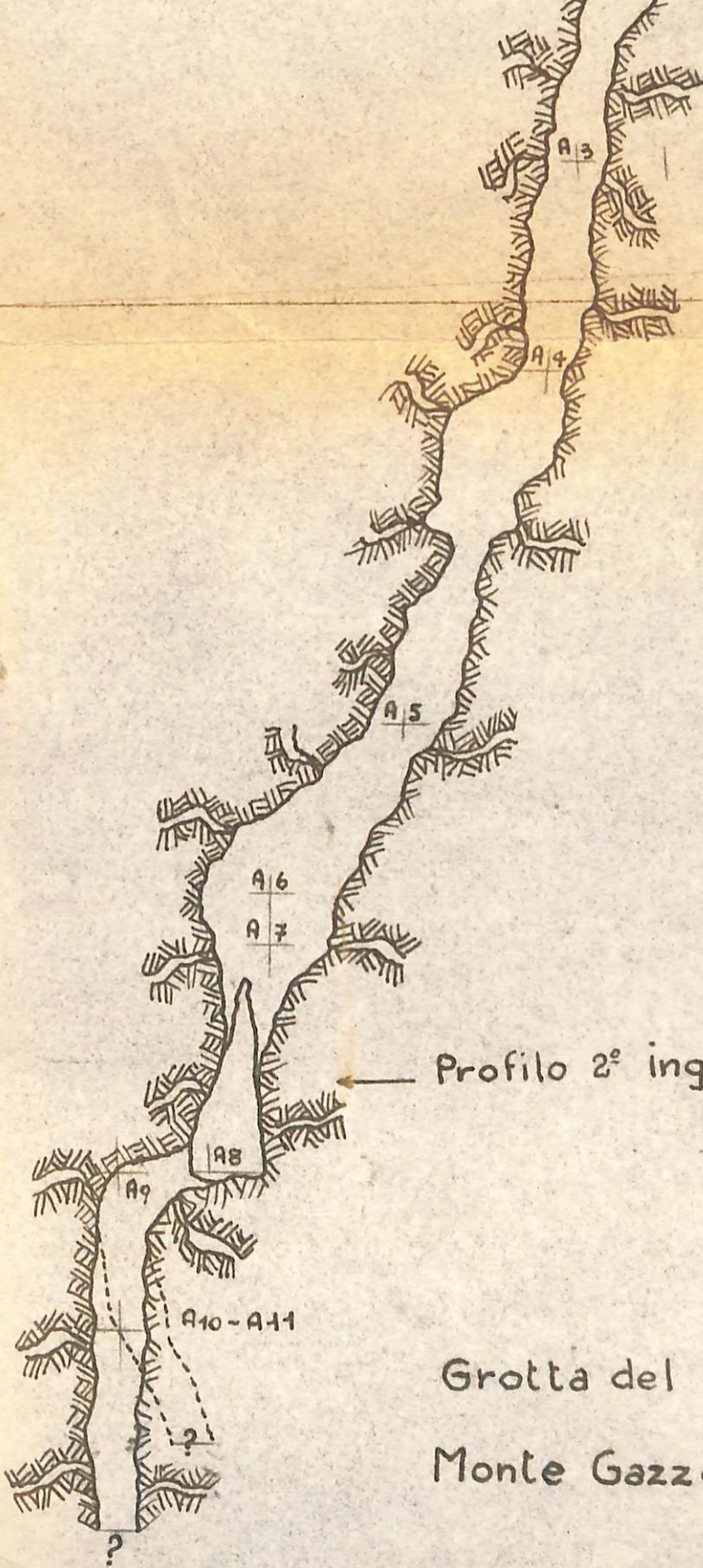
Lungo la mezzeria principale
della diaclasi

Profilo ingresso princ. →



Scala 1:100

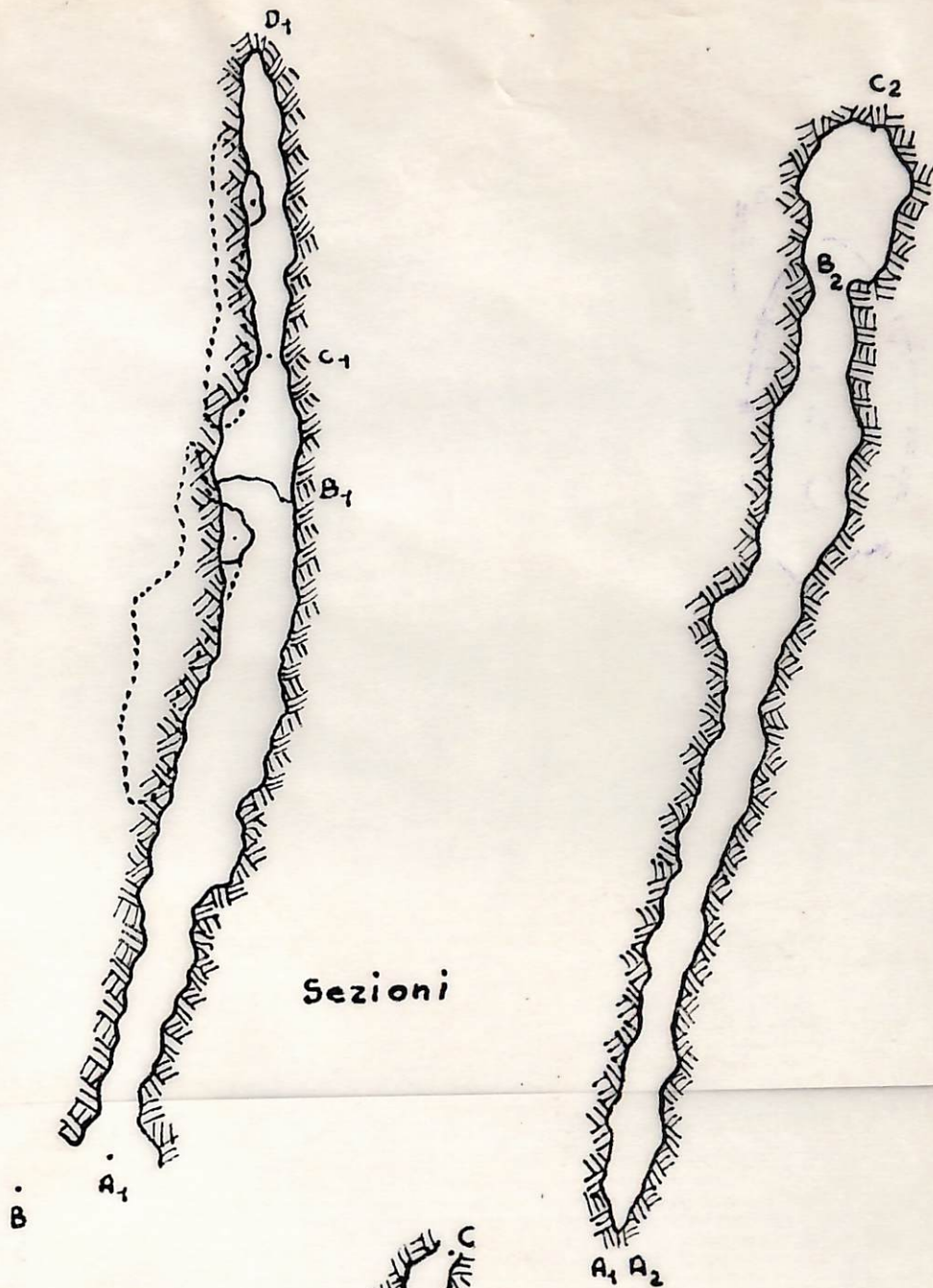
← Profilo 2° ingresso



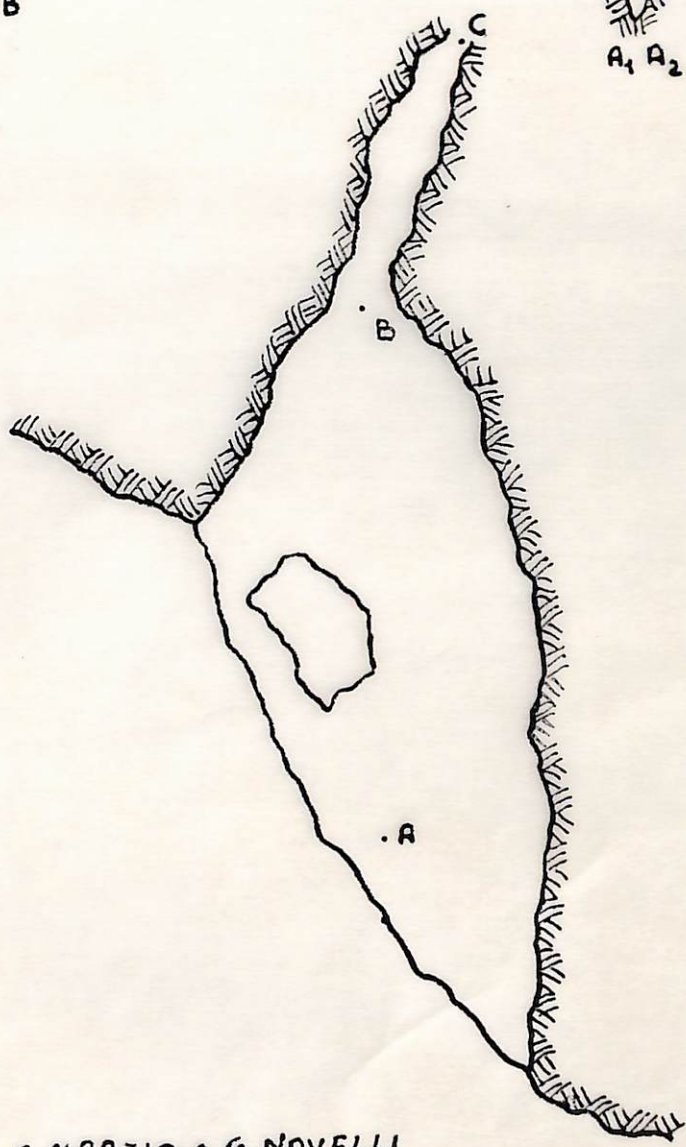
Grotta del Falco

Ge. N° ~~474~~ 470

Monte Gazzo - Sestri P.



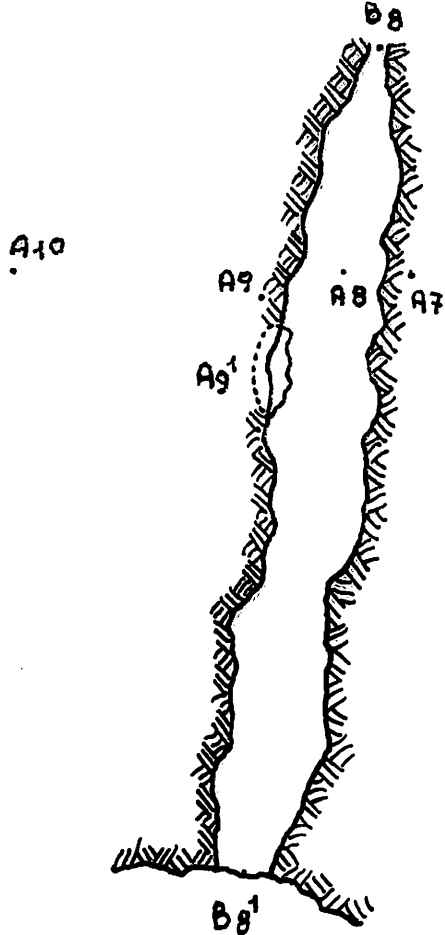
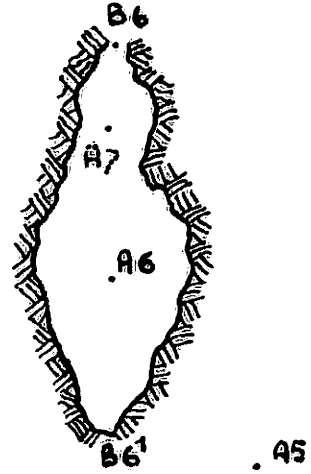
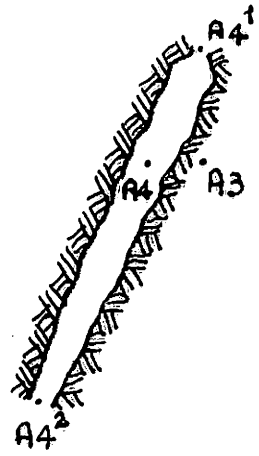
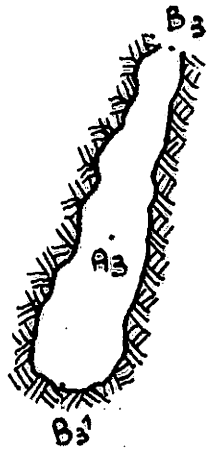
Sezioni




Grotta del Falco (GE) Li. N° 470
Monte Gazzo Sestri Ponente

scala 1:100





Sezioni

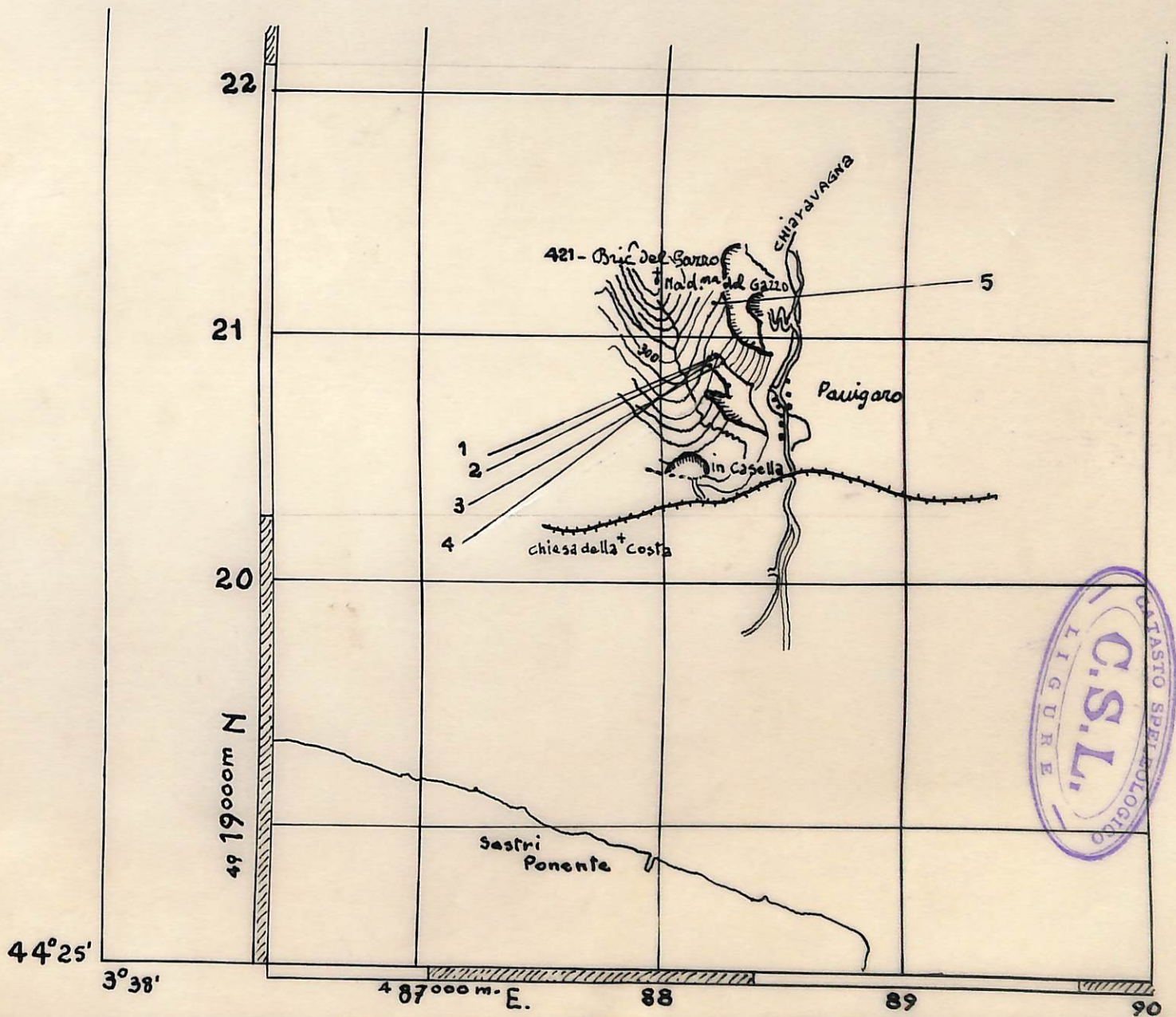


Grotta del Falco Li. N°470

Monte Gazzo Segri Ponente (GE)

scala 1:100

- 1 Grotta del Falco 470 m
- 2 Grotta Rossa 471 m
- 3 TANA DEL PARTIGIANO 472 - TANA DEI FALCHI 473 - TANA DELLO SCIVOLO 474
- 4 Grottina dei Coralli 475
- 5 Grotta del Rospo 401



Pi 470

6E

Grotta del Falco

Sestri Ponente, M. Gazzo

Sestri Ponente 82 II NE $3^{\circ}36'06''$ $44^{\circ}26'30''$

(CAT) R₀

L

Messa e Cat. da C. Marzio e G. Novelli P.S. CAI Balzanet 1988

Atl. Sc. 1:100 C. Maggi - G. Novelli 1967.

N° 470 Grotta del Falco

Lat. 44° 26' 30"

Long. 3° 36' 6"

Le Sestri Levante 7-3-1968