

467
SP

CATASTO SPELEOLOGICO LIGURE

N.º 467 Li (SP)

GROTTA CHIARA

.....
.....
.....

3 BIBLIOGRAFIA

Per ogni citazione di Opera pubblicata riportare: COGNOME Nome (autore), anno, "Titolo opera", Casa editrice o Periodico, Città, n° volume (n° fascicolo), pagine inizio e fine.

Per ogni citazione di Opera inedita riportare: COGNOME Nome (autore), anno di riferimento, "Archivio di Gruppo o persona", oppure "Titolo dell'opera", altri eventuali riferimenti atti al suo reperimento.

A tali indicazioni far seguire tra parentesi i dati analitici dell'opera, con la seguente codificazione (sottolineati i dati completi): Posizione e coordinate = Posiz ; itinerario d'accesso = Itin ; descrizione interna = Descr ; rilievo = Ril ; fotografie = Fot ; geologia = Geo ; mineralogia = Min ; idrologia = Idro ; meteorologia = Meteo ; biologia = Bio ; medicina = Med ; paleontologia = Palon ; paleontologia = Palet ; storia = Sto ; folklore = Folk ; religione = Relig ; utilizzazione attuale = Uso ; storia delle esplorazioni = Esplo.

SOCIETA' SPELEOLOGICA ITALIANA Catasto delle grotte d'Italia

SCHEDA RIASSUNTIVA DATI PER SINGOLE CAVITA'

1 DATI DI IDENTIFICAZIONE
N° di Catasto 467 / 41 59
Comune RICCIO DEL GOLFO
Località ZECORIS, BENEDETTO
Monte
Valle
Carta I.G.M. Foglio 95, Quadr. 2, Tavoleta NO, Anno ediz. 28, Quota 194 m s.l.m.
Posizione (carta IGM) 40° 43' 8" OVEST, 14° 07' 55" NORD
Altre carte e relative coordinate
RICHIAMI AD ANOMALIE (inclusi nel fascicolo sotto forma di schede, di cui si indica il numero che le contraddistingue)
Nome locale della grotta, altri nomi GROTTA CHIARA
Proprietario o concessionario del fondo e suo indirizzo
Terreno geologico TRIAS RETICO

2 CARATTERISTICHE INTERNE
E' esplorata? si parte, no
E' rilevata? si parte, no
Prosegue? si forse, no
sviluppo spaziale (m) 10 + dislivello posit. (m) - dislivello negat. (m) 1
Livello di documentazione (si parzialita, no)
Itiner. accesso: si, no; Descriz. interno: si, no; Docum. fotogr.: si, no; Studio geolog.: si, no; Ricerc. mineral.: si, no; Studio idrolog.: si, no; Studio meteorol.: si, no; Ricerc. biolog.: si, no
Proprietà idriche della cavità: assorbente, temp emittente, corsi interni, rami fossili, termale, ghiaccio o neve
Percorribilità interna: difficoltà vertic., n° pozzi/salti, difficoltà idriche, n° laghi/bacini, n° sifoni, altre difficoltà
Pericoli: accesso pericol., alluvioni interne, franamenti interni, altro pericolo
commenti in chiaro

RICHIAMO AD AGGIORNAMENTI (indicare il n° della scheda allegata e l'anno di sua compilazione)

Compilatore, suo indirizzo

anno di compilazione



Pi 467-

SP

Grotta Chiara

Riccó del Golfo, Zegani, S. Benedetto

La Spezia 95 II NO $2^{\circ}40'23''8/10$ $44^{\circ}07'55''$ $1/100$

CP

CUTM

Q 1972

D -1

Lp 8

Sup

Svs 10

L in B. 413

(CAT)

Ro

Messa a catosta da Proholini del G.S. CAI "S. Pijistrilli" La Spezia 1967

GROTTA N° 467 Li GROTTA CHIARA

SCHEDA PER AGGIORNAMENTO E CORREZIONE DATI

I sigg. Anna e Luciano Briganti e Stefano Zoia, nell'ambito di ricerche biospeleologiche effettuate nelle grotte della Liguria orientale hanno rilevato che la succitata grotta necessita dell'aggiornamento e della correzione di alcuni dati:

LOCALITA'
TAVOLETTA I.G.M. 1:25.000. 95 II NO (LA SPEZIA)
POSIZIONE Long. W Lat. N
QUOTA m SVILUPPO m DISLIVELLO m
NOTA BENE - IL DATO RIPORTATO E' QUELLO CORRETTO.

DATI CORRETTI: posizione - quota - sviluppo - dislivello

DATI CONFERMATI: posizione - quota - sviluppo - dislivello

Essi fanno altresì presente di essere in possesso dell'ITINERARIO, della DESCRIZIONE DELL'INTERNO e del RILIEVO che si riserveranno di comunicare al C.S.L. non appena avranno pubblicato un lavoro nel quale dovranno comparire i succitati dati inediti. Chi tuttavia desiderasse prendere visione dell'itinerario, della descrizione e del rilievo potrà farlo mettendosi in contatto con:

Luciano Briganti - Via F. Anzani 4/3 - 16151 Genova (tel. ab. 010 - 419215)
(tel.uff. 010 - 283841)

Stefano Zoia - Salita dell'Orso 10/D/4-16143 Genova (tel. ab. 010 - 881004).

22 AGO 1981
Genova,
[Signature]

NOTE EVENTUALI:

Grotta ostruita dai detriti durante la costruzione di una casa (teste il padrone del fondo confinante con la casa).

24 SET. 1981



Grotta Chiara N° 467 Li


loc. Zegori - San Benedetto

com. Riccò del Golfo


prov. La Spezia

ril. Melilli - Meini - Sett. 1966

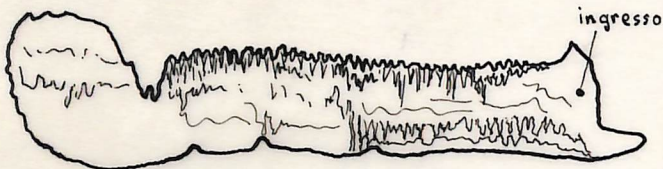
G.S.I.P. CAI.



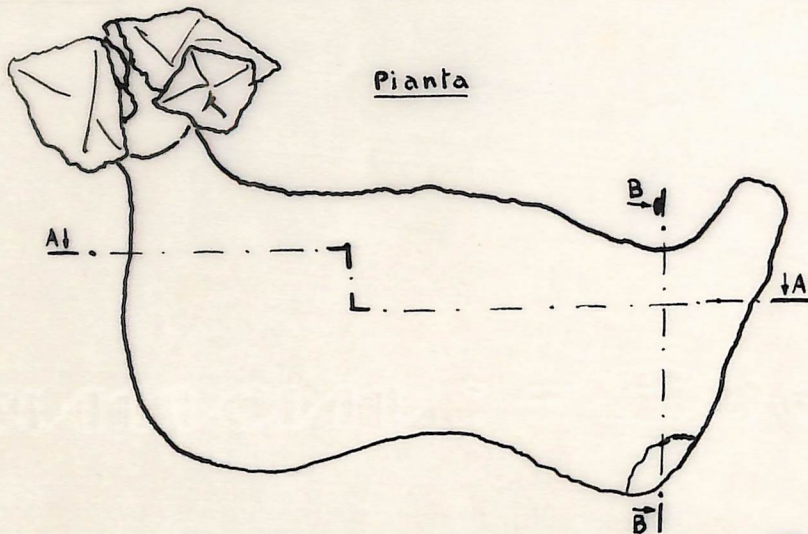
Sez B-B



Sez A-A



Pianta



443