

450

CATASTO SPELEOLOGICO LIGURE

N.° 450 Li ()

GROTTA ADRIANA

.....
.....
.....

DENOMINAZIONE DIALETTALE **TANNA DA VULPE**
 SINONIMI DIALETTALI
 NOME ITALIANO **GROTTA ADRIANA**

NUMERO **2,50**
 SIGLA REGIONE **LI**
 SIGLA PROVINCIA **SV**

Regione LIGURIA	Provincia SAVONA	Comune ORO-FEGINO	Frazione BORACCHI	Località ITALE - PIA
---------------------------	----------------------------	-----------------------------	-----------------------------	--------------------------------

Carta Topogr. I. G. M. 1:25000 : Foglio N. **92** Quadrante **MP** Tavoleta **ISE** Nome **FINAGE LIGURE**

Coordinate Geografiche : Longitudine **4° 06' 19",5** Latitudine **44° 13' 04"**

Coordinate polari: Distanza m. in direzione da (indicare un punto caratteristico segnato sulla carta topogr. 1:25000)

Coordinate U. T. M. **32T MP 48853650**

Altitudine : Quota ingresso m. : **340** (specificare lo strumento usato per la determinazione)

Nome Cognome ed indirizzo del proprietario, alla data del :

Profondità (dall'ingresso al punto più basso) m. **/**

Dislivello (dalla quota ingresso, al punto più alto) m. **12,5**

Dislivello totale (dal punto più alto al punto più basso) m. **12,5**

Lunghezza ramo principale, in proiezione, m. **50** spaziale (reale) m.

Sviluppo complessivo con diramazioni, in proiezione m. **54** spaziale (reale) m.

Andamento prevalente : orizzontale, verticale, obliquo, ascendente, discendente, complesso,

Percorribilità interna : facile, difficile, difficilissima, pericolosa

Pozzi : esterno m. ; pozzi interni : I° m. II° m. III° m.

Dislivelli da risalire : **ASCENDENTE IN MODO MODERATO**

Attrezzatura occorrente per l'esplorazione

Esplorazione completa ? **SI** Parziale ? Non effettuata ?

Esplorazione eseguita il :

da : **E. ROGGERO - S. CIRILLINI**

Rilievo eseguito da :

E. ROGGERO - S. CIRILLINI

con gli strumenti :

BUSSOLA - ABNEY

Scala del rilievo :

1 : 100

pubblicato (indicare Autore, Titolo del lavoro, pubblicazione) :

Itinerario per raggiungere la cavità, partendo dal centro abitato più vicino raggiungibile con strada carrozzabile.

Descrizione della cavità (si consiglia di allegare, con foglio a parte, il rilievo in sezione, in planimetria, o, in mancanza di esso, riprodurre uno schizzo indicativo)

Fotografia dell'imbocco della cavità visto dall'esterno (fotog. ripresa, ove è possibile, normalmente all'allineamento frontale dell'imbocco)

Contrassegni caratteristici (atti ad individuare la cavità) :

GRANDE APERTURA OVALE
BEN VISIBILE

Natura della roccia entro cui è scavata la cavità **CALCARE MIO. FOSS**

Natura del suolo della cavità (terroso, detritico, ghiaioso, sabbioso, argilloso, caos di blocchi, roccia)

all'imbocco **ROCCIA**

all'interno **ROCCIA E ARGILLA SECCA CON HUMUS**

Concrezioni : **ASSENTI**

Note geo - morfologiche

Corsi d'acqua? (perenni, temporanei : fuoriuscenti od entranti nella grotta o con solo percorso sotterraneo)

Laghi ? : dimensioni

Piccoli bacini ? : dimensioni

Cascate ?

Sifoni ?

Pericolo di piene ?

Esiste neve ? (specificare quando, e se perenne o temporanea)

Esiste ghiaccio ? (specificare quando, e se perenne o temporaneo)

Note idrologiche

Correnti d'aria (indicare la direzione, in quale luogo della cavità, e la data dell'osservazione) :

Temperature (indicare la zona e l'epoca, per l'aria - l'acqua - il terreno)

Fauna e Flora

Paleontologia

Paleinologia

Folklore (miti, leggende, . . .)

BIBLIOGRAFIA:

COMPILATORE DELLA SCHEDA

Del Gruppo Grotte

Data.....

Firma del Responsabile del Catasto Speleologico locale



3 BIBLIOGRAFIA

Per ogni citazione di Opera pubblicata riportare: COGNOME Nome (autore), anno, "Titolo opera", Casa editrice o Periodico, Città, n° volume (n° fascicolo), pagine inizio e fine.

Per ogni citazione di Opera inedita riportare: COGNOME Nome (autore), anno di riferimento, "Archivio di Gruppo o persona", oppure "Titolo dell'opera", altri eventuali riferimenti atti al suo reperimento.

A tali indicazioni far seguire tra parentesi i dati analitici dell'opera, con la seguente codificazione (sottolineati i dati completi):
 Posizione e coordinate = Posiz ; itinerario d'accesso = Itin ; descrizione interna = Descr ; rilievo = Ril ;
 fotografie = Fot ; geologia = Geo ; mineralogia = Min ; idrologia = Idro ; meteorologia = Meteo ; biologia = Bio ;
 medicina = Med ; paleontologia = Palon ; paleontologia = Palet ; storia = Sto ; folklore = Folk ; religione = Relig ;
 utilizzazione attuale = Uso ; storia delle esplorazioni = Esplo.

SOCIETA' SPELEOLOGICA ITALIANA

Catasto delle grotte d'Italia

SCHEDA RIASSUNTIVA DATI PER SINGOLE CAVITA'

1 DATI DI IDENTIFICAZIONE

N° di Catasto

450 /

LI Regione

SV Provincia

Comune ORCO FEGGLINO

Località BORAGNI

Monte

Valle

Carta I.G.M.

92 1 SE / 879 Foglio Quadr. Tavola (bis,..) Anno ediz.

Quota 340 m s.l.m.

indicata sulla carta
 dato sicuro
 dato approssimato
 dato dubbio
 cav. indicata sulla carta
 dato sicuro
 dato approssimato
 dato dubbio

Posizione (carta IGM)

4° 06' 19" 5 OVEST 44° 13' 04" Longitudine Monte Mario Latitudine NORD

Altre carte e relative coordinate Editore/Tipo/Scala/Anno

Longitudine o km Est-Ovest Latitudine o km Nord-Sud

cav. indicata sulla carta
 dato sicuro
 dato approssimato
 dato dubbio

RICHIAMI AD ANOMALIE (inclusi nel fascicolo sotto forma di schede, di cui si indica il numero che le contraddistingue)

Nome locale della grotta, altri nomi

GROTTA ASPIANA

TAN-NADA VULPE

Proprietario o concessionario del fondo e suo indirizzo (da compilare quando esistono limitazioni d'accesso)

Terreno geologico periodo/sottoperiodo

MIOCENE SERVALLIANO

2 CARATTERISTICHE INTERNE

E' esplorata? si parte no

E' rilevata? si parte no

Prosegue? si forse no

sviluppo spaziale (m) 54 + dislivello posit. (m) 12 - dislivello negat. (m)

Grotta turistica? si parte no
 Termale curat.? si parte no
 Adibita a altri usi? si parte no
 Cavità artificiale? si parte no

Livello di documentazione (si, parzialmente, no)
 Itiner. accesso si no
 Descriz. interno si no
 Docum. fotos. si no
 Studio Geolog. si no
 Ricerc. mineral. si no
 Studio idrolog. si no
 Studio meteor. si no
 Ricerc. biolog. si no
 Ricerc. mediche si no
 Ricerc. paleont. si no
 Ricerc. paletn. si no
 Notizie storic. si no
 Notizie folklor. si no
 Uso relig. si no
 Utilizz. attuale si no
 Storia esplor. si no

Proprietà idriche della cavità Fossile perm temp no
 assorbente perm temp no
 corsi interni perm temp no
 rami fossili si no
 termale si no
 ghiaccio o neve perm temp no

Percorribilità interna difficoltà vertic.: n° pozzi/salti si no
 occorrono corde si no
 scale occorrenti (totale in metri) si no

difficoltà idriche: n° laghi/bacini si no
 n° sifoni si no
 occorrono imbarcaz. si no
 occorrono respirat. si no

altre difficoltà

Pericoli accesso pericol. sempre stagion. impreved. eccez. no
 alluvioni interne sempre stagion. impreved. eccez. no
 franamenti interni sempre stagion. impreved. eccez. no
 altro pericolo sempre stagion. impreved. eccez. no

commenti in chiaro

RICHIAMO AD AGGIORNAMENTI (indicare il n° della scheda allegata e l'anno di sua compilazione)

Compilatore, suo indirizzo

anno di compilazione

Visto del responsabile regionale del Catasto delle Grotte Italiane



Ri 450

SV

Grotta Adriana

(Tanna da Vulpe)

Orco Feglino, Boragni

Finale Ligure, 92 I SE

CP

CUTM 32 T MP 47959650 *Ogg. Meinera 1968: Posizione errata: la grotta si trova più a sud.*

Q 340

alla stessa altezza sulla parete. y

N. e ind. del propn.

D - 12, 5

Lp Ls 50

Svp Svs 54

So Ro L

CAT

Itinerario

Si prende la strada campestre che va a Boragni e la si abbandona poco prima del paese; poi attraverso il bosco (tenere poco praticabile) si raggiunge la parete prospiciente; e dirigendosi in direzz. N si arriva alle due grotte della Volpe, superiore e inferiore (Ri 451 e 452) e all'estremo dell'anfiteatro formato dalla parete si scorge la grande apertura della grotta.

Compilatore della Scheda: G. Meinera del B.S.L. "A. Xssel" Catalogata nel 1966

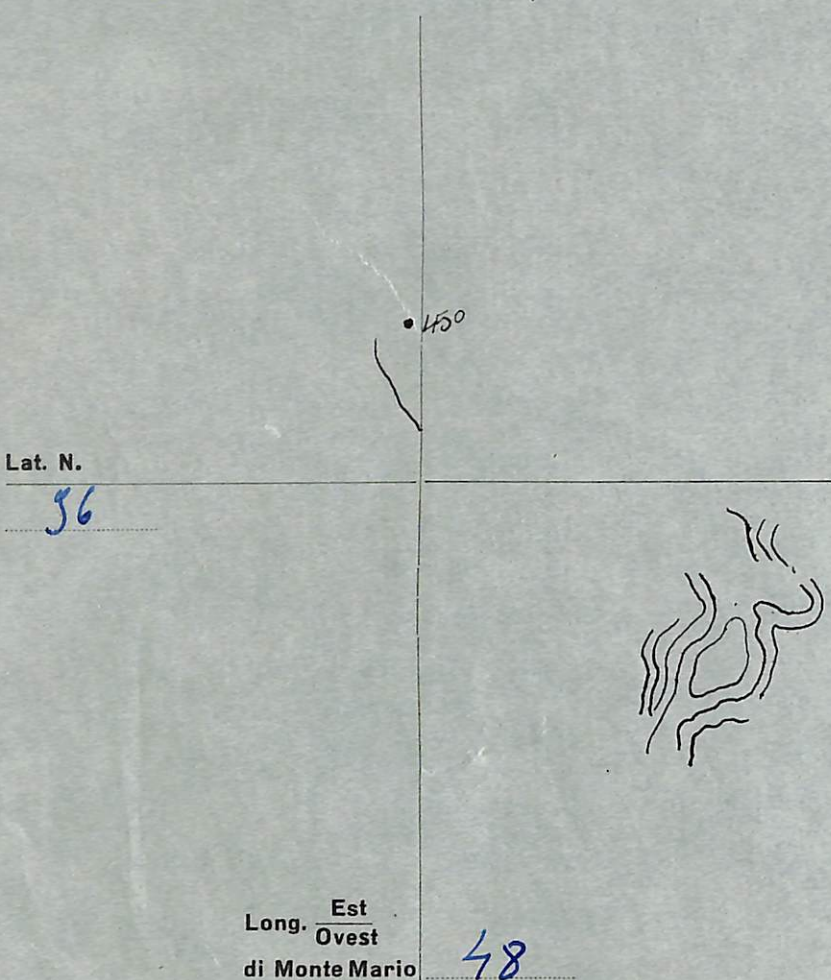
R. *Raffera-lipollina* ~~45~~ - *Bumela Abuay* - 1:100



SOCIETÀ SPELEOLOGICA ITALIANA
CATASTO SPELEOLOGICO ITALIANO - Scheda di ubicazione

Nome della grotta: <u>GROTTA ADRIANA</u> <u>(IANNA DA VULPE)</u>	N. di Catasto <u>LI 450</u>	Sigla della	
		Reg.	Prov.
Quota m: <u>340</u> <u>450</u>		<u>LI</u>	<u>SU</u>

Tavoletta topogr. 1:25.000 dell'Ist. Geogr. Mil. : (nome) FINALE LIGURE
Foglio N. 92 Quadrante: ME (Tav. 185) Edizione del: 1953



Coord. sist. U.T.M.
321 MP
47959650

Compilatore della scheda:
MEIRANA GIOVANNI

Ente Speleologico o Istituto:
GRUPPO SPELEOLOGICO
LIGURE "A. ISSEL"

Data: 24/11/66

Eventuali osservazioni:

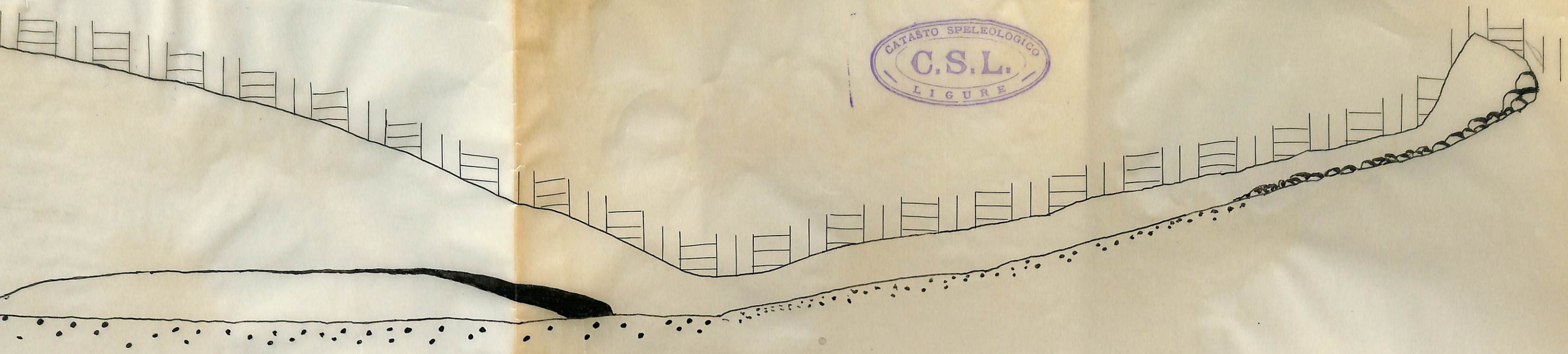
N.B. Compilare la scheda con inchiostro di china

(Far coincidere sulla Tavoletta il punto di incrocio con l'intersezione delle coordinate: trascrivere alcuni punti caratteristici; indicare la grotta con il simbolo corrispondente, o con un cerchietto accompagnato dal N. di catasto)


Il compilatore autorizza la divulgazione a scopi scientifici dei dati della presente scheda? SI - NO

Firma del compilatore Meirana Giovanni

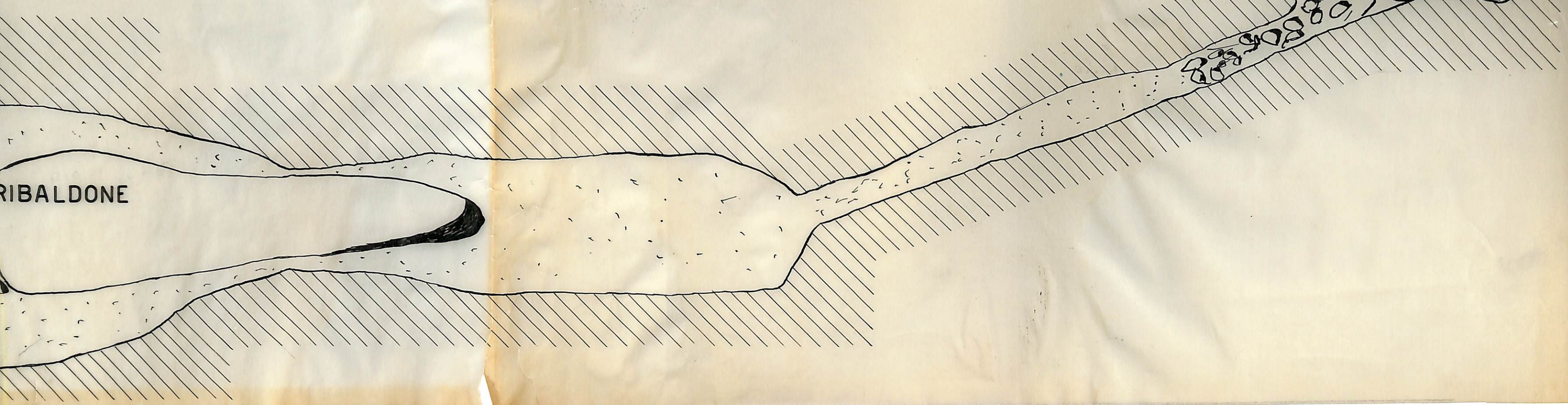
Firma del Rappresentante locale del Cat. Spel. It. regionale



GROTTA ADRIANA (O DELLA VOLPE) N° 450 LI

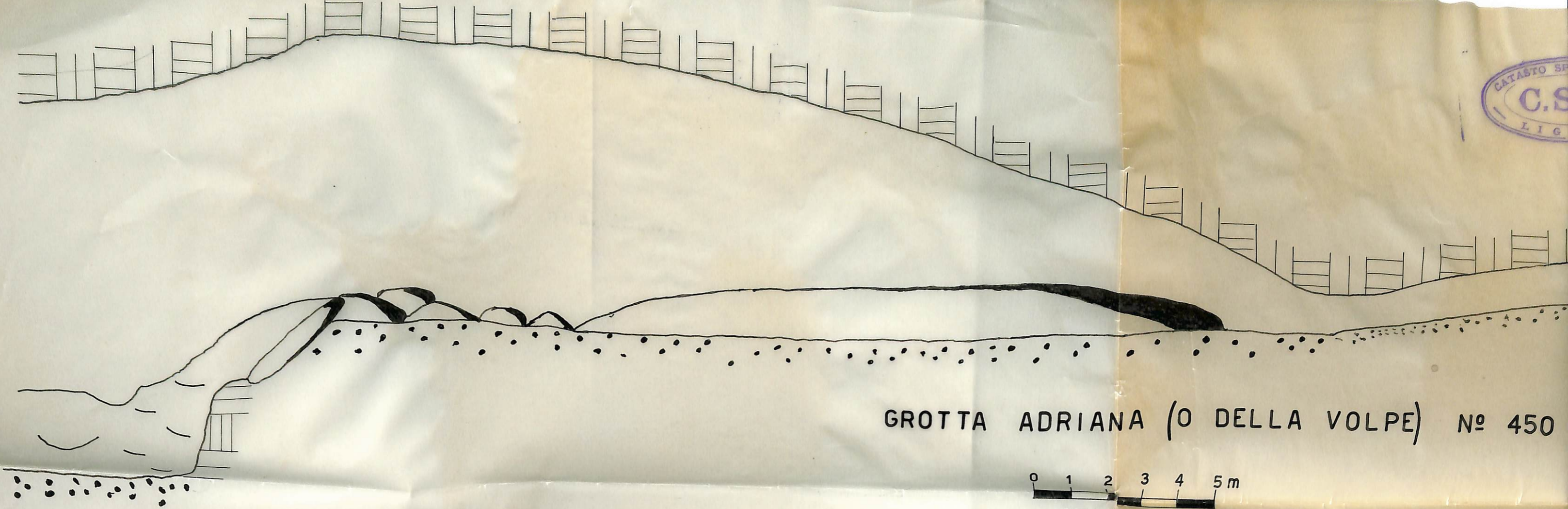


RIL. CIPOLLINA-ROGGERO



RIBALDONE

CATASTO SP
C.S.
L.I.G.



GROTTA ADRIANA (O DELLA VOLPE) N° 450



RIL. CIPOLLINA-ROGGERO

