

447

SV

CATASTO SPELEOLOGICO LIGURE


N.º 447 Li (SV)

RIPARO SOPRA CALVISIO

.....

.....

.....

DENOMINAZIONE DIALETTALE		NUMERO	447
SINONIMI DIALETTALI		SIGLA REGIONE	LI
NOME ITALIANO		SIGLA PROVINCIA	SV
RIPARO SOPRA CALVISIO			

Regione	Provincia	Comune	Frazione	Località
LIGURIA	SAVOIA	FINALE LIGURE	CALVISIO - Rocca	FINALE PIA

Carta Topogr. I. G. M. 1:25000 : Foglio N. 92 Quadrante ~~MP~~ I Tavolella ~~3~~ SE Nome FINALE LIGURE


Coordinate Geografiche : Longitudine 4° 06' 35" Latitudine 44° ~~11'~~ 19",5


Coordinate polari: Distanza m. in direzione da (indicare un punto caratteristico segnato sulla carta topogr. 1:25000)


Coordinate U. T. M. 32 T MP 47609330

Altitudine : Quota ingresso m. : 220 (specificare lo strumento usato per la determinazione)

Nome Cognome ed indirizzo del proprietario, alla data del :

Profondità (dall'ingresso al punto più basso) m. 

Dislivello (dalla quota ingresso, al punto più alto) m. 


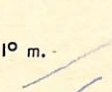

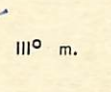
Dislivello totale (dal punto più alto al punto più basso) m. 

Lunghezza ramo principale, in proiezione, m. 8,20 spaziale (reale) m.

Sviluppo complessivo con diramazioni, in proiezione m. 12,00 spaziale (reale) m.

Andamento prevalente : orizzontale, verticale, obliquo, ascendente, discendente, complesso,

Percorribilità interna : facile, difficile, difficilissima, pericolosa

Pozzi : esterno m.  ; pozzi interni : I° m.  II° m.  III° m. 

Dislivelli da risalire :

Attrezzatura occorrente per l'esplorazione
 CAVITÀ INTERAMENTE ILLUMINATA E MOLTO ACCESSIBILE

Esplorazione completa ? COMPLETA Parziale ? Non effettuata ?

Esplorazione eseguita il : da : F. ROGGERO - G. MEIRANA

Rilievo eseguito da : F. GIUNTINI - S. CIPOCCINA il :

con gli strumenti : BUSSOLA - ABNEY - ROTECCA Scala del rilievo :

pubblicato (indicare Autore, Titolo del lavoro, pubblicazione) :

Itinerario per raggiungere la cavità, partendo dal centro abitato più vicino raggiungibile con strada carrozzabile.

DALLA FRAZIONE ROCCA (DI CALUISIO - SUBITO DOPO IL PONTE) SI PRENDE UNA MULATTIERA CHE SALE VERSO IL MONTE TOLLA E LO AGGIRA PARZIALMENTE SULLA SINISTRA x QUANDO SI SARÀ ENTRATI NELLA GOIA, SI TROVERÀ A SINISTRA UNA FONTANELLA (UNICA PER SVARATI CHILOMETRI) SUL CONTATTO. PASSATA LA FONTANELLA, IL SENTIERO PIEGA UN PO' A SINISTRA E POI A DESTRA x DOPO POCCHI MINUTI DI SALITA DALLA FONTANA, NOTEREMO A DESTRA UN GRANDE RIPARO SOTTO ROCCIA CON MURO A SECCO E PORTA: È LA CAVITÀ IN QUESTIONE x

Descrizione della cavità (si consiglia di allegare, con foglio a parte, il rilievo in sezione, in planimetria, o, in mancanza di esso, riprodurre uno schizzo indicativo)

Fotografia dell'imbocco della cavità visto dall'esterno (fotograf. ripresa, ove è possibile, normalmente all'allineamento frontale dell'imbocco)

Contrassegni caratteristici (atti ad individuare la cavità) :

MURO A SECCO E PORTA CON VOCTA DI PIETRE INCASTRATE .

Natura della roccia entro cui è scavata la cavità **CALCARE MIOCENICO FOSSILIFERO**

Natura del suolo della cavità (terroso, detritico, ghiaioso, sabbioso, argilloso, caos di blocchi, roccia)

all'imbocco **ROCCIOSO**

all'interno **TERROSO**

Concrezioni : **ASSENTI**

Note geo - morfologiche

Corsi d'acqua? : (perenni, temporanei : fuoriuscenti od entranti nella grotta o con solo percorso sotterraneo)

Leghi ? : dimensioni

Piccoli bacini ? : dimensioni

Cascate ?

Sifoni ?

Pericolo di piene ?

Esiste neve ? (specificare quando, e se perenne o temporanea)

Esiste ghiaccio ? (specificare quando, e se perenne o temporaneo)

Note idrologiche

Correnti d'aria (indicare la direzione, in quale luogo della cavità, e la data dell'osservazione) :

Temperature (indicare la zona e l'epoca, per l'aria - l'acqua - il terreno)

AMBIENTE

Fauna e Flora

Paleontologia

Paletnologia

Folklore (miti, leggende, . . .)

BIBLIOGRAFIA:

COMPILATORE DELLA SCHEDA

Del Gruppo Grotte

Data.....

Firma del Responsabile del Catasto Speleologico locale



Pi 447

SV

Riparo sopra R2V1510

Finale Ligure, Calvisio, Rocca

Finale Ligure 92 | SE $4^{\circ} 06' 35''$ $44^{\circ} 11' 19'' 5$

CP

CVTH

Q 2020

Lp 8,2

Svp 12 ca.

Messa a Cal. da J. Meinava e M. V. Pastorino del G.S.L. "A. Higel"

Descrizione. Parità internamente illuminata e facilmen. accessibile.



SOCIETÀ SPELEOLOGICA ITALIANA
CATASTO SPELEOLOGICO ITALIANO - Scheda di ubicazione

Nome della grotta: <u>RIPARO SOPRA CALVISIO</u>	N. di Catasto <u>447</u>	Sigla della Reg. <u>LI</u>	Sigla della Prov. <u>SU</u>
Quota m: <u>220</u>			


Tavoletta topogr. 1:25.000 dell'Ist. Geogr. Mil. : (nome) FINALE LIGURE
Foglio N. 92 Quadrante: MP Tav. 1 SE Edizione del: 1959

Coord. sist. U.T.M.
321 MP
47609330

Compilatore della scheda:
MEIRANA GIOVANNI

Ente Speleologico o Istituto:
GRUPPO SPELEOLOGICO LIGURE A. I.S.S.E.L.

Lat. N. 93



Data: 24/11/66

Eventuali osservazioni:
POSIZIONE APPROSSIMATA
COMUNQUE È BEN
VISIBILE DALLA STRADA

2675. Bernardino

Long. Est
Ovest
di Monte Mario 48

N.B. Compilare la scheda con inchiostro di china

(Far coincidere sulla Tavoletta il punto di incrocio con l'intersezione delle coordinate: trascrivere alcuni punti caratteristici; indicare la grotta con il simbolo corrispondente, o con un cerchietto accompagnato dal N. di catasto)

Il compilatore autorizza la divulgazione a scopi scientifici dei dati della presente scheda? SI - NO

Firma del compilatore Mirana Giovanni

Firma del Rappresentante locale del Cat. Spel. It. _____
regionale