

446

SV

# CATASTO SPELEOLOGICO LIGURE

N.º 446 Li ( SV )

---

RIPARO DELLA CROCE

---

---

---

---



DENOMINAZIONE DIALETTALE	NUMERO 446
SINONIMI DIALETTALI	SIGLA REGIONE LI
NOME ITALIANO RIPARO DELLA ROCCIA	SIGLA PROVINCIA SV

Regione LIGURIA	Provincia SAVONA	Comune ORCO - FEGGIO	Frazione BOKAGHI	Località <del>FINALE LIGURE (PIA)</del>
-----------------	------------------	----------------------	------------------	---

Carta Topogr. I. G. M. 1:25000 : Foglio N. 92 Quadrante ~~PI~~ I Tavolella SE Nome FINALE LIGURE

Coordinate Geografiche : Longitudine 4° 06' 13" Latitudine 44° 12' 43"

Coordinate polari: Distanza m. in direzione da ( indicare un punto caratteristico segnato sulla carta topogr. 1:25000 )

Coordinate U. T. M. 32T MF 48089588

Altitudine : Quota ingresso m. : 300 ( specificare lo strumento usato per la determinazione )

Nome Cognome ed indirizzo del proprietario, alla data del :

Profondità ( dall'ingresso al punto più basso ) m. /

Dislivello ( dalla quota ingresso, al punto più alto ) m. /

Dislivello totale ( dal punto più alto al punto più basso ) m. /

Lunghezza ramo principale, in proiezione, m. 5 spaziale ( reale ) m.

Sviluppo complessivo con diramazioni, in proiezione m. 5x8 spaziale ( reale ) m.

Andamento prevalente : orizzontale, verticale, obliquo, ascendente, discendente, complesso,

Percorribilità interna : facile, difficile, difficilissima, pericolosa

Pozzi : esterno m. / ; pozzi interni : I° m. / II° m. / III° m.

Distivelli da risalire :

Attrezzatura occorrente per l'esplorazione  
 RIPARO SOTTO ROCCIA COMPLETAMENTE ILLUMINATO

Esplorazione completa ? COMPLETA Parziale ? Non effettuata ?

Esplorazione eseguita il : da : S. CIPOCCINA - G. MEIRANI

Rilievo eseguito da : S. CIPOCCINA - G. MEIRANI il :

con gli strumenti : BUSSOLA - ABNEY - ROTELLA Scala del rilievo :

pubblicato ( indicare Autore, Titolo del lavoro, pubblicazione ) :



Itinerario per raggiungere la cavità, partendo dal centro abitato più vicino raggiungibile con strada carrozzabile.

SEGUENDO LO STESSO SENTIERO CHE DA BORAGHI VA A ORCO (STRAPATENTI)  
SI PUÒ TROVARE FACILMENTE QUESTA CAVITÀ CHE SI APRE PROPRIO SUC  
MEDESIMO (PASSATA ANCHE LA GROTTA DELL'INGE).

---

Descrizione della cavità ( si consiglia di allegare, con foglio a parte, il rilievo in sezione, in planimetria, o, in mancanza di esso, riprodurre uno schizzo indicativo)

---

Fotografia dell'imbocco della cavità visto dall'esterno ( fotog. ripresa, ove è  
possibile, normalmente all'allineamento frontale dell'imbocco )

Contrassegni caratteristici ( atti ad individuare la cavità ) :

ALL' IMBOCCO C'È UN MURETTO A  
SECCO



Natura della roccia entro cui è scavata la cavità CALCARE MIocene Fossilifero

Natura del suolo della cavità (terroso, detritico, ghiaioso, sabbioso, argilloso, caos di blocchi, roccia)

all'imbocco TERROSO

all'interno "

Concrezioni : ASSENTI

Note geo - morfologiche

---

Corsi d'acqua? : ( perenni, temporanei : fuoriuscenti od entranti nella grotta o con solo percorso sotterraneo )

Laghi ? :                    dimensioni

Piccoli bacini ? :                    dimensioni

Cascate ?

Sifoni ?

Pericolo di piene ?

Esiste neve ? (specificare quando, e se perenne o temporanea)

Esiste ghiaccio ? (specificare quando, e se perenne o temporaneo)

Note idrologiche

---

Correnti d'aria (indicare la direzione, in quale luogo della cavità, e la data dell'osservazione) :

---

Temperature ( indicare la zona e l'epoca, per l'aria - l'acqua - il terreno )

AMBIENTE

---

Fauna e Flora

---

Paleontologia

---

Paleinologia

---

Folklore ( miti, leggende, . . . . )



BIBLIOGRAFIA:

---

COMPILATORE DELLA SCHEDA

Del Gruppo Grotte

Data.....

Firma del Responsabile del Catasto Speleologico locale









Ri 446

SV

Riparo della Croce

Orco Feglino, Bonagui	S <sub>0</sub>	(CAT)
Finale Figure 92 1SE 1° 06' 18" 46° 18' 43"	R <sub>0</sub>	L
CP		
CUT#		
Q 300		
D=0		
Lp 5		Ls

Itinerario Seguendo lo stesso sentiero che da Bonagui va a Orco (Strapante) si può trovare facilmente questa cavità che si apre proprio sul medesimo (passata anche la Grotta dell'Inge)

Nesso a Catòto da G. Mezzano ed V. Palmisano del g.s.l. "A. Inel"

Descrizione Riparo sotto roccia completamente illuminato. Q.P. orizzontale.

cc. All'imbocco unnetto a secco

R. Lipellina - Meisana p.s.l. "A. Snel."

N.S. tenoso

N.I. tenoso

Booney? Assenti





SOCIETÀ SPELEOLOGICA ITALIANA

# CATASTO SPELEOLOGICO ITALIANO - Scheda di ubicazione

Nome della grotta: <u>RIPARO DELLA CROCE</u>	N. di Catasto <u>446</u>	Sigla della Reg. <u>LI</u>	della Prov. <u>SV</u>
Quota m: <u>300</u>			

Tavoletta topogr. 1:25.000 dell'Ist. Geogr. Mil. : (nome) FINALE LIGURE  
Foglio N. 92 Quadrante: MP Tav. 15E Edizione del: 1959

Coord. sist. U.T.M.  
321 MP  
48089588

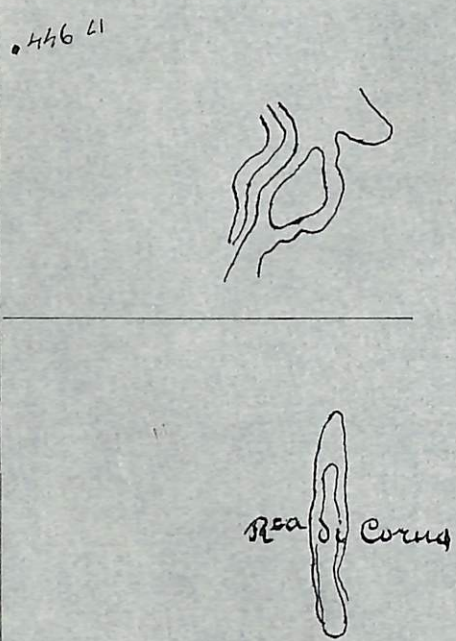
Compilatore della scheda:  
MEIRANA GIOVANNI

Ente Speleologico o Istituto:  
GRUPPO SPELEOLOGICO  
LIGURE "A. ISSÈL"

Data: 24/11/66

Eventuali osservazioni:  
\_\_\_\_\_  
\_\_\_\_\_  
\_\_\_\_\_  
\_\_\_\_\_

Lat. N. 95  
C. del Vacche <sup>D334</sup>  
Long. Est  
Ovest  
di Monte Mario 48



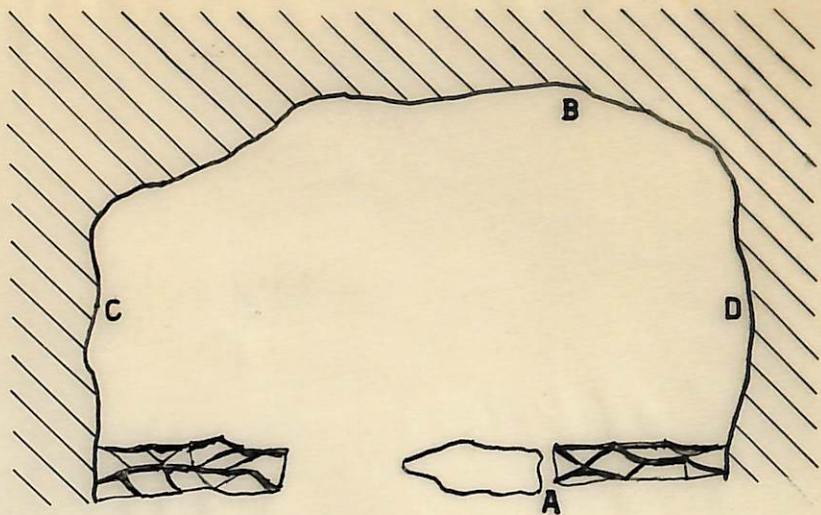
N.B. Compilare la scheda con inchiostro di china

(Far coincidere sulla Tavoletta il punto di incrocio con l'intersezione delle coordinate: trascrivere alcuni punti caratteristici; indicare la grotta con il simbolo corrispondente, o con un cerchietto accompagnato dal N. di catasto)


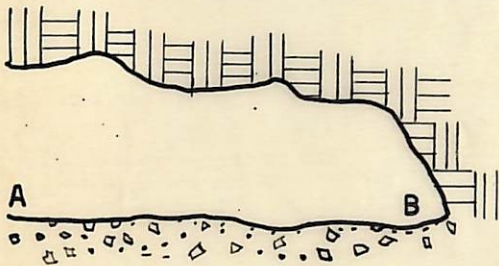
Il compilatore autorizza la divulgazione a scopi scientifici dei dati della presente scheda? SI - NO  NO  
Firma del compilatore Mirana Giovanni  
Firma del Rappresentante locale del Cat. Spel. It. \_\_\_\_\_  
regionale



RIPARO DELLA CROCE N° 446 LI



SCALA 1:100



RIL. CIPOLLINA-MEIRANA

