

434

SV

CATASTO SPELEOLOGICO LIGURE

N.º 434 Li (SV)

TANA DELL'ARMA

.....

.....

.....

SOCIETA' SPELEOLOGICA ITALIANA

Catasto delle grotte d'Italia

SCHEDA RIASSUNTIVA DATI PER SINGOLE CAVITA'

1 DATI DI IDENTIFICAZIONE

N° di Catasto

434 /

LI

Regione

SV

Provincia

Comune

MILLESIMO

Località

Monte

BAIC DELL'ARANA

Valle

DEI TAE AE

Carta I.G.M.

92

4 NE

/

01

Quota

655

m s.l.m.

Posizione (carta IGM)

4° 16' 09"

Longitudine Monte Mario

WEST

44° 19' 41"

Latitudine NORD

- indicata sulla carta
- dato sicuro
- dato approssimato
- dato dubbio
- cav. indicata sulla carta
- dato sicuro
- dato approssimato
- dato dubbio

Altre carte e

Editore/Tipo/Scala/Anno

relative coordinate

Longitudine o km Est-Ovest

Latitudine o km Nord-Sud

- cav. indicata sulla carta
- dato sicuro
- dato approssimato
- dato dubbio

RICHIAMI AD ANOMALIE (inclusi nel fascicolo sotto forma di schede, di cui si indica il numero che le contraddistingue)

Nome locale della grotta, altri nomi

TANA DELL'ARANA

Proprietario o concessionario del fondo e suo indirizzo (da compilare quando esistono limitazioni d'accesso)

Terreno geologico periodo/sottoperiodo

GIUBA MALM

2 CARATTERISTICHE INTERNE

E' esplorata?

- si
- parte
- no

E' rilevata?

- si
- parte
- no

Prosegue?

- si
- forse
- no

sviluppo spaziale (m) 27 + dislivello posit.(m) - dislivello negat.(m) 14

Grotta turist? si parte no

Termale curat.? si parte no

Adibita a altri usi? si parte no

Cavità artif.? si parte no

Livello di documentazione (si, parziale, no)

Itiner. accesso si P. no

Descriz. interno si P. no

Docum. fotog. si P. no

Studio geolog. si P. no

Ricerc. mineral. si P. no

Studio idrolog. si P. no

Studio meteor. si P. no

Ricerc. biolog. si P. no

Ricerc. mediche si P. no

Ricerc. paleon. si P. no

Ricerc. paletn. si P. no

Notizie storic. si P. no

Notizie folklor. si P. no

Uso relig. si P. no

Utilizz. attuale si P. no

Storia esplor. si P. no

Proprietà idriche della cavità

assorbente perm temp no

emittente perm temp no

corsi interni perm temp no

rami fossili si no

termale si no

ghiaccio o neve perm temp no

difficoltà vertic.: n°pozzi/salti

occorrono corde si no

scale occorrenti (totale in metri)

Percorribilità

difficoltà idriche: n°laghi/bacini

n°sifoni

occorrono imbarcaz. si no

occorrono respirat. si no

interna

altre difficoltà

Pericoli

accesso pericol. sempre stagion. impreved. eccez. no

alluvioni interne sempre stagion. impreved. eccez. no

frammenti interni sempre stagion. impreved. eccez. no

altro pericolo sempre stagion. impreved. eccez. no

commenti in chiaro

3 BIBLIOGRAFIA

Per ogni citazione di Opera pubblicata riportare: COGNOME Nome (autore), anno, "Titolo opera", Casa editrice o Periodico, Città, n° volume (n° fascicolo), pagine inizio e fine.

Per ogni citazione di Opera inedita riportare: COGNOME Nome (autore), anno di riferimento, "Archivio di Gruppo o persona", oppure "Titolo dell'opera", altri eventuali riferimenti atti al suo reperimento.

A tali indicazioni far seguire tra parentesi i dati analitici dell'opera, con la seguente codificazione (sottolineati i dati completi):
 Posizione e coordinate = Posiz ; itinerario d'accesso = Itin ; descrizione interna = Descr ; rilievo = Ril ;
 fotografie = Fot ; geologia = Geo ; mineralogia = Min ; idrologia = Idro ; meteorologia = Meteo ; biologia = Bio ;
 medicina = Med ; paleontologia = Palon ; paleontologia = Palet ; storia = Sto ; folklore = Folk ; religione = Relig ;
 utilizzazione attuale = Uso ; storia delle esplorazioni = Esplo.

RICHIAMO AD AGGIORNAMENTI (indicare il n° della scheda allegata e l'anno di sua compilazione)

--	--	--	--	--	--	--	--	--	--	--	--	--	--	--	--	--	--	--	--	--	--

Compilatore, suo indirizzo

--	--	--	--	--	--	--	--	--	--	--	--	--	--	--	--	--	--	--	--	--	--

--	--	--	--	--	--	--	--	--	--	--	--	--	--	--	--	--	--	--	--	--	--

--	--	--	--	--	--

anno di compilazione

Visto del responsabile regionale del Catasto delle Grotte Italiane



N° 434

Dati V. Corlini 1868

N° 434 Li

Quota 665.

Svs. 27 mt.; Svp. 22 mt.; P. -14.



N° 434

Dati V. Corlicci 1868

N° 434 Li

Quota 665.

Svs. 27 mt.; Svp. 22 mt.; P. -14.



TANA DELL'ARMA

TANA ED L'ORMA

434

MILLESIMO Valle ober TRE Re

MURIALDO 92 IV NE

~~42~~ 40° 16' 04" 44° 19' 41"

32 T M Q 35 000891

F T. vob Schule

V Cortini



Agg. Corlini 1868



434 Li-(SV); TANONE DELL'ARMA, Millesimo, Borda, Valle dei Tre Re; Murialdo 92 IV NE
4°16'08", 44°19'41"; Q. 555; Svs 27; Svp 22; D. - 14

V. Nohia
415



Pianta


Nord



TANA
DELL'ARMA
434 Li

Ril. CARLINI

G.G.F.

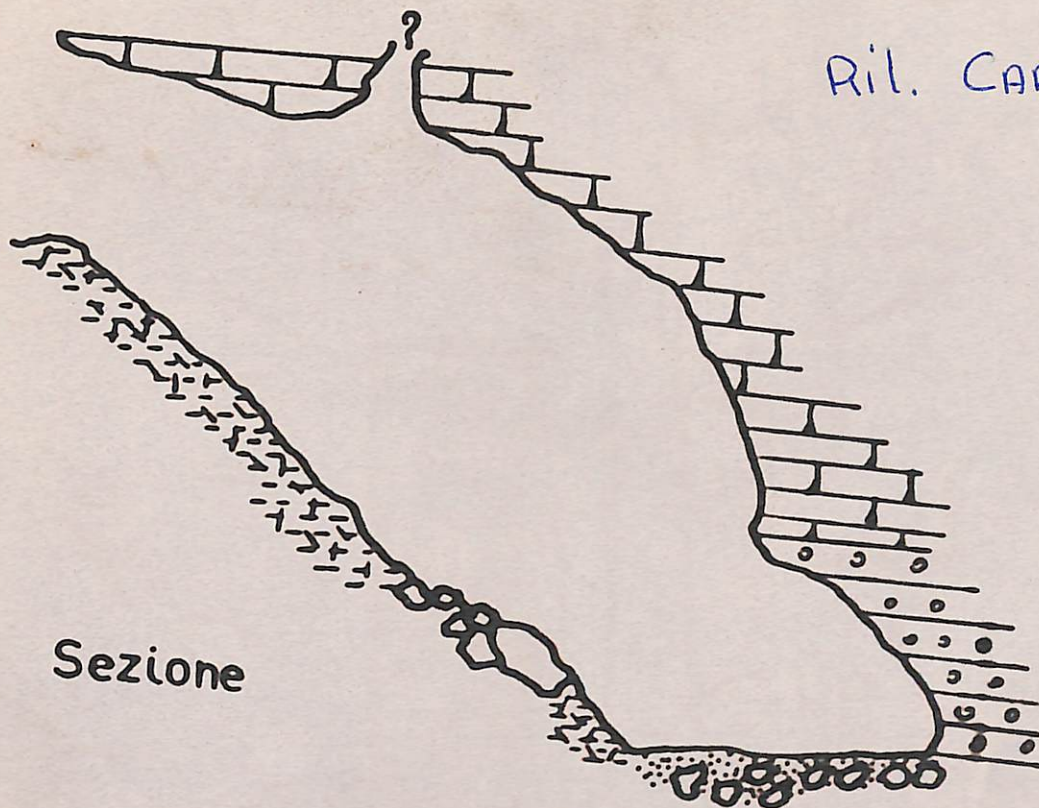




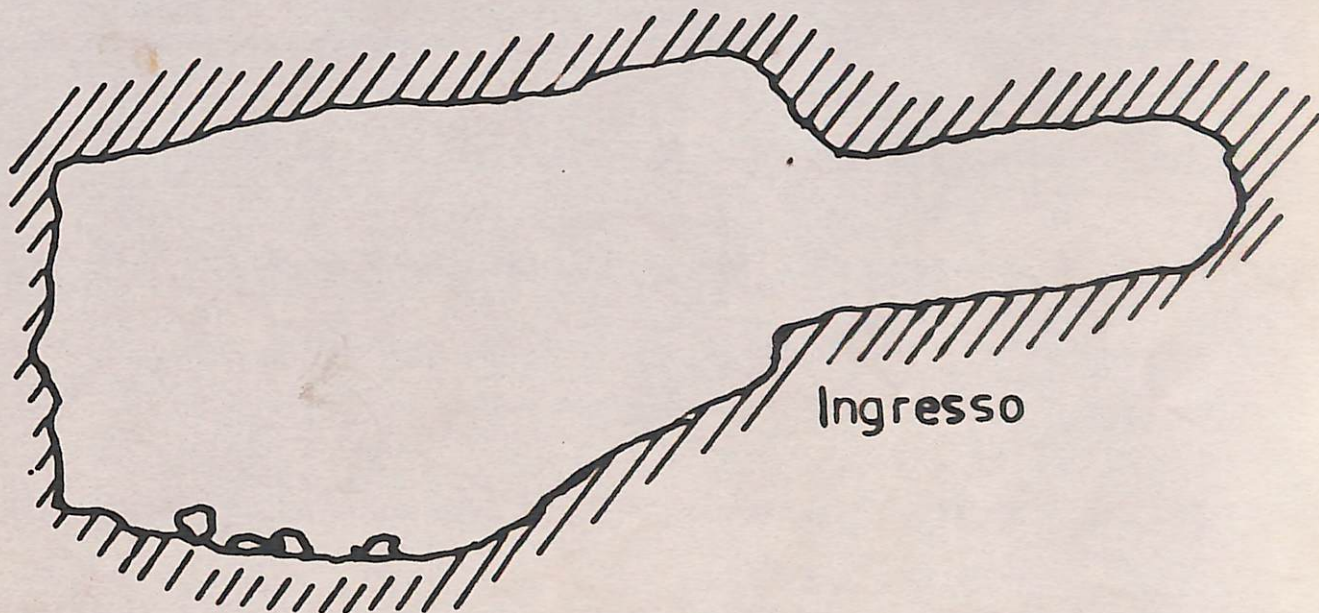
TANA Dell'Ama

434 Li

Ril. CARLINI



Sezione



Ingresso



GRUPPO SPELEOLOGICO LIGURE "A. ISSEL"

Catasto delle grotte Liguri

PROVINCIA
di

Savona

Nome indigeno *Tana ed l'Orma*

N. Cat.

Sinonimi *Tana dell'Arma*

N. *434*

Comune *MILLESIMO*

Località *Bric dell'Arma (Valle dei 3 Re)*

Nome del proprietario

25.000 I.G.M. Tavoletta *MURIALDO* Foglio *32* Quadrante *IV NE*

Lon.ne *4° 16' 09"*

Lat.ne *44° 19' 41"*

Coord.te U.T.M. *32 T M Q 35000891*

Azimut, distanza m.

in direzione

da

Tipo di cavità

Tipo di ingresso

Quota ingresso m.

prof. m.

Lunghezza m.

larghezza max.m., min. m.

Altezza max. m.

min. m.

Sviluppo compless. con diramaz. m.

Terreno geologico

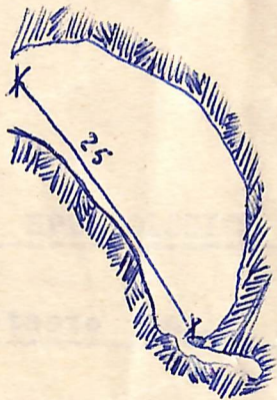
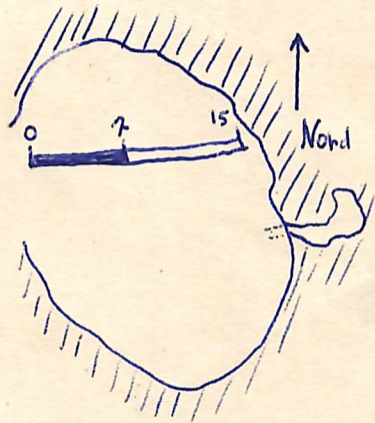
Sistema idrografico

Dati paleontologici

il materiale è depositato

Rilievo

Itinerario. Dal Santuario della Madonna del deserto prendere la strada che
NOTE parte all' C. Luvetto e che risale la valle dei 3 Re. Si incontra
a circa 1400 m. di strada dal Santuario un torrente, non piume, che entra nella grotta.
Qui appunto si trova la cavità.



Tana dell'Arma

Nome indigeno: ...



SOCIETÀ SPELEOLOGICA ITALIANA

CATASTO SPELEOLOGICO ITALIANO - Scheda di ubicazione

Nome della grotta:

Tana dell'Arma

N. di Catasto

434

Sigla della
Reg. Prov.

Li

Sv

Quota m:

Tavoletta topogr. 1:25.000 dell'Ist. Geogr. Mil. : (nome) MURIALDO

Foglio N. 92 Quadrante: IV Tav. NE Edizione del:

Coord. sist. U.T.M.

32TMR35000891

Compilatore della scheda:

Carlini Valter

Ente Speleologico o Istituto:

Gruppo Grotte
Ferrania

Lat. N.

44° 20'

Data: 23-5-1966

Eventuali osservazioni:

Long. Est
Ovest

di Monte Mario 1° 16'

N.B. Compilare la scheda con inchiostro di china

(Far coincidere sulla Tavoletta il punto di incrocio con l'intersezione delle coordinate; trascrivere alcuni punti caratteristici; indicare la grotta con il simbolo corrispondente, o con un cerchietto accompagnato dal N. di catasto)

Il compilatore autorizza la divulgazione a scopi scientifici dei dati della presente scheda? SI - NO

Firma del compilatore Carlini Valter

Firma del Rappresentante locale
regionale del Cat. Spel. It.