

424

SV

CATASTO SPELEOLOGICO LIGURE

N.° 424 Li (SV)

GROTTA DELLA FORNACE

3 BIBLIOGRAFIA

Per ogni citazione di Opera pubblicata riportare: COGNOME Nome (autore), anno, "Titolo opera", Casa editrice o Periodico, Città, n° volume (n° fascicolo), pagine inizio e fine.

Per ogni citazione di Opera inedita riportare: COGNOME Nome (autore), anno di riferimento, "Archivio di Gruppo o persona", oppure "Titolo dell'opera", altri eventuali riferimenti atti al suo reperimento.

A tali indicazioni far seguire tra parentesi i dati analitici dell'opera, con la seguente codificazione (sottolineati i dati completi):
 Posizione e coordinate = Posiz ; itinerario d'accesso = Itin ; descrizione interna = Descr ; rilievo = Ril ;
 fotografie = Fot ; geologia = Geo ; mineralogia = Min ; idrologia = Idro ; meteorologia = Meteo ; biologia = Bio ;
 medicina = Med ; paleontologia = Palon ; paleontologia = Palet ; storia = Sto ; folklore = Folk ; religione = Relig ;
 utilizzazione attuale = Uso ; storia delle esplorazioni = Esplo.

SOCIETA' SPELEOLOGICA ITALIANA Catasto delle grotte d'Italia

SCHEDA RIASSUNTIVA DATI PER SINGOLE CAVITA'

1 DATI DI IDENTIFICAZIONE

N° di Catasto

424 / (a,b,..bis..)

LI Regione

SV Provincia

Comune MILESIMO

Località FORNACE

Monte

Valle

Carta I.G.M.

81 2 50 / Foglio Quadr. Tavoletta (bis,..) Anno ediz.

Quota 430 m s.l.m.

- indicata sulla carta
- dato sicuro
- dato approssimato
- dato dubbio
- cav. indicata sulla carta
- dato sicuro
- dato approssimato
- dato dubbio

Posizione (carta IGM)

4° 14' 36" Longitudine Monte Mario

44° 20' 56" Latitudine NORD

Altre carte e

Editore/Tipo/Scala/Anno

relative coordinate

Longitudine o km Est-Ovest

Latitudine o km Nord-Sud

- cav. indicata sulla carta
- dato sicuro
- dato approssimato
- dato dubbio

RICHIAMI AD ANOMALIE (inclusi nel fascicolo sotto forma di schede, di cui si indica il numero che le contraddistingue)

Nome locale della grotta, altri nomi

GROTTA DELLA FORNACE

Proprietario o concessionario del fondo e suo indirizzo (da compilare quando esistono limitazioni d'accesso)

Terreno geologico

periodo/sottoperiodo

TRIAS LADIVICO

2 CARATTERISTICHE INTERNE

E' esplorata? si no

E' rilevata? si no

Prosegue? si forse no

sviluppo spaziale (m) 14 + dislivello posit. (m) - dislivello negat. (m) 2

Grotta turistica? si no
 Termale curat.? si no
 Adibita a altri usi? si no
 Cavità artific.? si no

Livello di documentazione (si, parziale, no)

Itiner. accesso	<input checked="" type="checkbox"/> si <input type="checkbox"/> no	Descriz. interno	<input type="checkbox"/> si <input checked="" type="checkbox"/> no	Docum. fotog.	<input type="checkbox"/> si <input checked="" type="checkbox"/> no	Studio geolog.	<input type="checkbox"/> si <input checked="" type="checkbox"/> no	Ricerc. mineral.	<input type="checkbox"/> si <input checked="" type="checkbox"/> no	Studio idrolog.	<input type="checkbox"/> si <input checked="" type="checkbox"/> no	Studio meteor.	<input type="checkbox"/> si <input checked="" type="checkbox"/> no	Ricerc. biolog.	<input type="checkbox"/> si <input checked="" type="checkbox"/> no
Ricerc. mediche	<input type="checkbox"/> si <input checked="" type="checkbox"/> no	Ricerc. paleon.	<input type="checkbox"/> si <input checked="" type="checkbox"/> no	Ricerc. paletn.	<input type="checkbox"/> si <input checked="" type="checkbox"/> no	Notizie storic.	<input type="checkbox"/> si <input checked="" type="checkbox"/> no	Notizie folklor.	<input type="checkbox"/> si <input checked="" type="checkbox"/> no	Uso relig.	<input type="checkbox"/> si <input checked="" type="checkbox"/> no	Utilizz. attuale	<input type="checkbox"/> si <input checked="" type="checkbox"/> no	Storia esplor.	<input type="checkbox"/> si <input checked="" type="checkbox"/> no

Proprietà idriche della cavità

assorbente	<input type="checkbox"/> perm <input checked="" type="checkbox"/> temp	emittente	<input type="checkbox"/> perm <input checked="" type="checkbox"/> temp	corsi interni	<input type="checkbox"/> perm <input checked="" type="checkbox"/> temp	rami fossili	<input type="checkbox"/> si <input checked="" type="checkbox"/> no	termale	<input type="checkbox"/> si <input checked="" type="checkbox"/> no	ghiaccio o neve	<input type="checkbox"/> perm <input checked="" type="checkbox"/> temp <input type="checkbox"/> no
------------	--	-----------	--	---------------	--	--------------	--	---------	--	-----------------	--

Percorribilità interna

difficoltà vertic.:	n° pozzi/salti	<input type="checkbox"/>	occorrono corde	<input type="checkbox"/> si <input checked="" type="checkbox"/> no	scale occorrenti (totale in metri)	<input type="checkbox"/>
difficoltà idriche:	n° laghi/bacini	<input type="checkbox"/>	n° sifoni	<input type="checkbox"/>	occorrono imbarcaz.	<input type="checkbox"/> si <input checked="" type="checkbox"/> no
occorrono respirat.	<input type="checkbox"/> si <input checked="" type="checkbox"/> no					

altre difficoltà

Pericoli

accesso pericol.	<input type="checkbox"/> sempre <input type="checkbox"/> stagion. <input type="checkbox"/> impreved. <input checked="" type="checkbox"/> eccez. <input type="checkbox"/> no	alluvioni interne	<input type="checkbox"/> sempre <input type="checkbox"/> stagion. <input type="checkbox"/> impreved. <input checked="" type="checkbox"/> eccez. <input type="checkbox"/> no	frammenti interni	<input type="checkbox"/> sempre <input type="checkbox"/> stagion. <input type="checkbox"/> impreved. <input checked="" type="checkbox"/> eccez. <input type="checkbox"/> no	altro pericolo	<input type="checkbox"/> sempre <input type="checkbox"/> stagion. <input type="checkbox"/> impreved. <input checked="" type="checkbox"/> eccez. <input type="checkbox"/> no
------------------	---	-------------------	---	-------------------	---	----------------	---

commenti in chiaro

RICHIAMO AD AGGIORNAMENTI (indicare il n° della scheda allegata e l'anno di sua compilazione)

Compilatore, suo indirizzo

anno di compilazione

Visto del responsabile regionale del Catasto delle Grotte Italiane



Li 424

SV

Grotta della Fornace

Millesimo, Fornace:

Paiso Montenotte, 811150	$4^{\circ} 14' 36''$	$44^{\circ} 20' 56''$	<p>(CAT)</p> <p>L R0 SH</p>
CP			
CUTM			
Q 430			
D -15			
Lp	Ls		
Svp 12,5	Svs 13,5		

Itinerario: Procedendo da Millesimo per Calizzano si raggiunge la loc. Fornace sulla riva opposta del Bormida; a circa 3 m sopra il livello del fiume si trova la grotta e 2-3 m a monte dello sbarramento di cemento

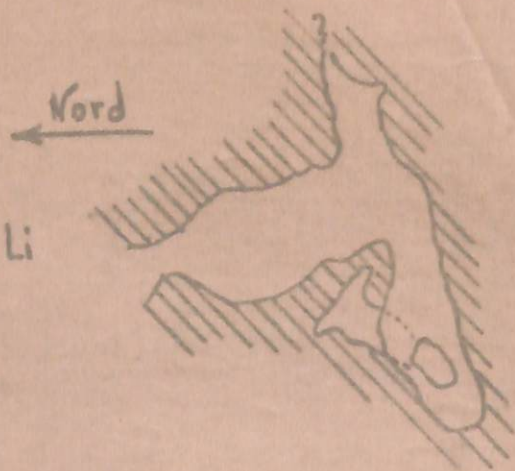
Messa e cartotto di Valter Barlini del G. G. Ferrania

Ril. Boerino 1968 (?) 1:200



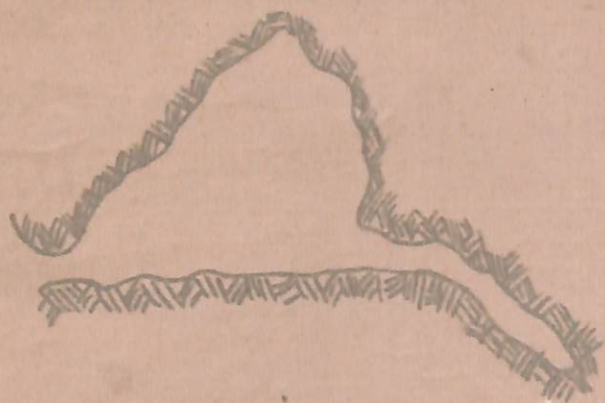
Gruppo Grotte Ferrania

Gr. della Foanace 424li
(Millesimo)



Pianta

Scala 1 ÷ 200



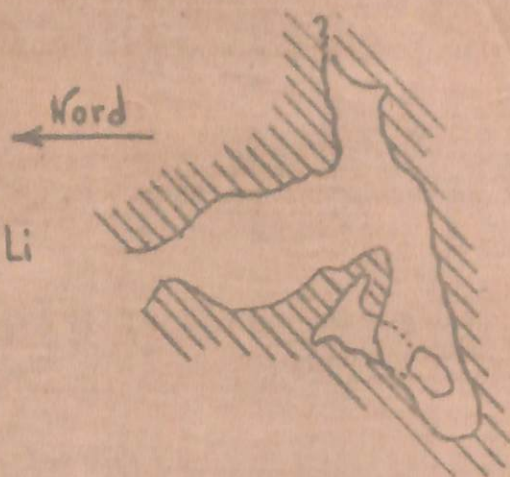
Sezione

Ril. BOARINO

Gruppo Grotte Ferrania



Gr. della Foanace 424Li
(Millesimo)



PIANTA



Sezione

Scala 1÷200

Ril. BOARINO

SCHEDA SPELEOLOGICA

- 1 — Numero di riferimento alla carta speleologica
- 2 — Numero del Catasto speleologico : **N° 424. 11**
- 3 — Nome della cavità (ufficiale) : **GROTTA DELLA FORNACE**
- 4 — Nome della cavità (locale) :
- 5 — Natura della cavità :
- 6 — Ubicazione {
 Provincia **SV** Comune **MILLESIMO**
 Località **FORNACE**
 Foglio n° **11** **1130** .. Serie Scala
 Coordinate UTM dell' ingresso principale quota **430**
 Coordinate UTM dell' ingresso secondario quota
 Coordinate UTM dell' ingresso secondario quota
4° 4' 36" **44° 20' 56"**
- 7 — Possibilità di raccordo con {
 ferrovia
 strade
 idrovie
 mare
- 8 — I migliori approcci sono da :
- 9 — Ufficio Governativo locale più vicino :
- 10 — Proprietario della cavità :
- 11 — Tipo di ingresso {
 n. 1 (principale)
 n. 2 (secondario)
 n. 3 (secondario)
- 12 — Azimut dell'orientamento dell' ingresso {
 n. 1
 n. 2
 n. 3
- 13 — Dimensioni dell' ingresso {
 n. 1 : Altezza Larghezza
 n. 2 : Altezza Larghezza
 n. 3 : Altezza Larghezza
- 14 — Massa coprente {
 natura :
 spessore medio :
- 15 — Materiale di rivestimento interno :

16 — Dimensioni interne	Lunghezza	ramo principale
		complessiva Svat 1,5 Svp 12,5
	Larghezza	minima
		media
		massima
	Altezza	minima
		media
massima		
Profondità (dall' ingresso al punto più basso) +1,5		
Dislivello (dall' ingresso al punto più alto)		
Dislivello totale (dal punto più basso al punto più alto)		
Superficie	ramo principale	
	complessiva	

17 — Pozzi	quantità
	profondità minima
	profondità massima

18 — Salti	quantità
	altezza minima
	altezza massima

19 — Dimensioni utilizzabili	lunghezza
	larghezza
	altezza
	superficie

20 — Esistono corsi d'acqua ?	perenni
	temporanei
	fuoruscenti dalla cavità
	entranti nella cavità
	con solo percorso sotterraneo

21 — Dati del corso d'acqua	lunghezza	
	larghezza	minima
		massima
	profondità media	
velocità della corrente		

22 — Esistono laghi o bacini ?

23 — Dati sui laghi o bacini	lunghezza	
	larghezza	massima
		minima
profondità media		

24 — Esistono cascate ?	altezza	
25 — Esistono sifoni ?	quantità	
26 — Pericolo di piene ?	epoca	
27 — Esiste neve ?	epoca	
	perenne	
	temporanea	
28 — Esiste ghiaccio ?	epoca	
	perenne	
	temporaneo	
29 — C'è stillicio ?		
30 — Direzione di scolo delle acque :		
31 — Lavori necessari per il drenaggio :		
32 — Esistono fognature ?		
33 — Lavori necessari per attuare fognature :		
34 — Rifornimento idrico		
35 — Temperatura interna	dell'aria	
	dell'acqua	
36 — Umidità atmosferica :		
37 — Correnti d'aria	epoca	
	direzione	
38 — Condizioni di respirabilità dell'atmosfera		
39 — Condizioni della volta		
40 — Ci sono concrezioni ?	In che quantità ?	
41 — Condizioni del pavimento		
42 — Tipo di suolo della località ove è ubicata la cavità		
43 — Tipo di roccia della località ove è ubicata la cavità		
44 — Possibilità di frane o caduta massi	all' interno	
	all'esterno	
45 — Strati al disopra della cavità (vds. sezione : allegato n.)	Tipo	spessore
	Tipo	spessore
	Tipo	spessore
46 — Uso della cavità	attuale	
	possibile	



N°424 Li(~~lx~~ SV) GROTTA DELLA FORNACE

Millesimo, Loc. Fornace. Cairo Montenotte 8I II SO 4°14'36" 44°20'55"

32T MQ 37041098 Q? D? Sv 6+? W. Carlini



Agg. Corini 1968

424 Li-(SV), GROTTA DELLA FORNACE; Millesimo, Località Fornace; Cairo M. tte 81 II 50
4°14'36" 44°20'56" Q. 430; Svs 13,5; Svp 12,5; D. -1,5.

V. Nota in
415

~~S. BONA~~ DELLA FORNACE

424

MILLESIMO, loc. Fornace — CAIROM. 81/II/50

~~ALTARE 81/II/50~~

40° 14' 35" 44° 20' 55"

U.T.M. 32 T M Q 37041098



Sr. sup. a 6 m.

Da mille vna procedere verso Colipere, in
loc. Fornace, nella via D del F. Bonvolo
2-3 m a monte della stonatura in
cemento e ca. 3 m. sopra il livello del
fiume -
W. Collieri



GRUPPO SPELEOLOGICO LIGURE "A. ISSEL"

Catasto delle grotte Liguri

PROVINCIA
di

SV

Nome indigeno *Grotta della Fornace*

N. Cat.

Sinonimi *Grotta della diga*

N. *424 Li*

Comune *Millesimo*

Località *FORNACE*

Nome del proprietario

25.000 I.G.M. Tavolettta *CAIRO M.^{ite}* Foglio *81* Quadrante *II S.O.*

Lon.ne *4° 14' 35"* Lat.ne *44° 20' 55"*

Coord.te U.T.M. *32T MQ 37041098*

Azimut, distanza m. in direzione da

Tipo di cavità

Tipo di ingresso

Quota ingresso m. prof. m.

Lunghezza m. *sup. a 6 m.* larghezza max.m.. min. m.

Altezza max. m. min. m.

Sviluppo compless. con diramaz. m.

Terreno geologico

Sistema idrografico

Dati paleontologici

il materiale è depositato

Rilievo

NOTE

Percorso. Procedendo da Millesimo per Colizzano - Loc. FORNACE sulla riva opposta del F. BORMIDA a 2/3 a monte dello sbarramento di cemento; si trova a c.a. 3 metri sopra il livello del fiume



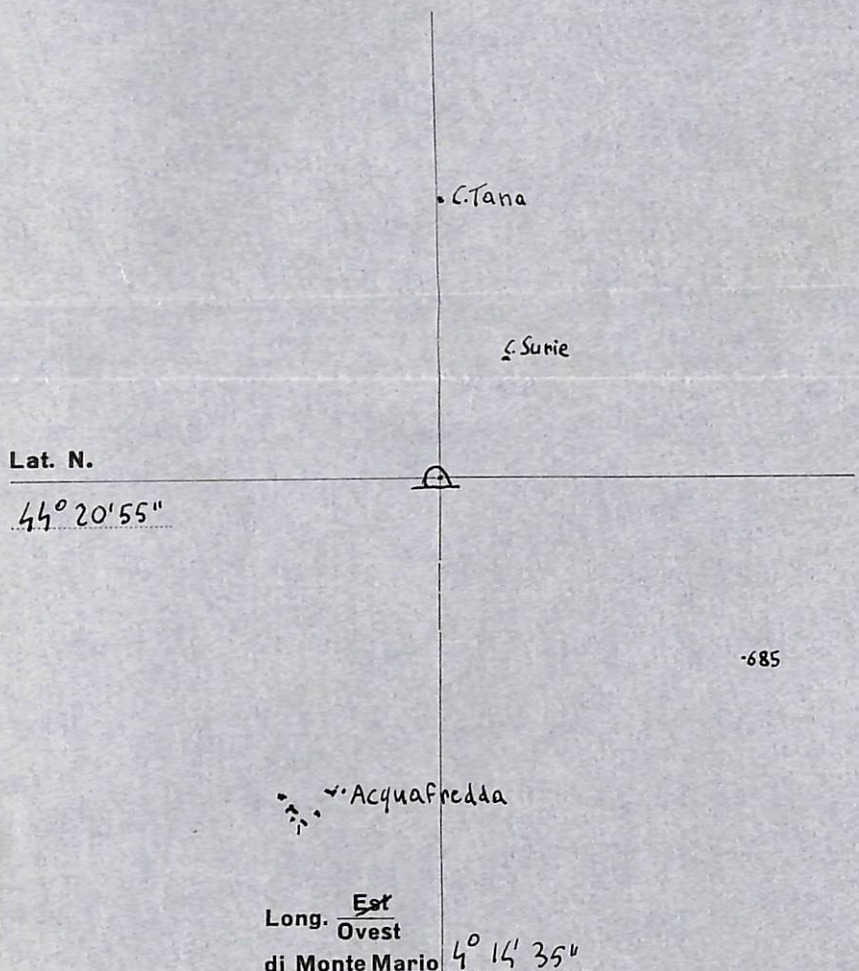
SOCIETÀ SPELEOLOGICA ITALIANA

CATASTO SPELEOLOGICO ITALIANO - Scheda di ubicazione

Nome della grotta: <u>Grotta della Fornace</u>	N. di Catasto <u>424</u>	Sigla della Reg. Prov.	
Quota m:		<u>Li</u>	<u>SV</u>

Tavoletta topogr. 1:25.000 dell'Ist. Geogr. Mil. : (nome) CAIRO MONTENOTTE

Foglio N. 81 Quadrante: II Tav. S.O. Edizione del:



Coord. sist. U.T.M.

32TMQ 37041098

Compilatore della scheda:

Carlini Valter

Ente Speleologico o Istituto:

Gruppo Speleologico
Ferraniese

Via S. Pietro, 44 - Ferrania (SV)

Data: 1/3/66

Eventuali osservazioni:

N.B. Compilare la scheda con inchiostro di china

(Far coincidere sulla Tavoletta il punto di incrocio con l'intersezione delle coordinate: trascrivere alcuni punti caratteristici; indicare la grotta con il simbolo corrispondente, o con un cerchietto accompagnato dal N. di catasto)

Il compilatore autorizza la divulgazione a scopi scientifici dei dati della presente scheda? SI - NO

Carlini Valter

Firma del Rappresentante Carlini Valter del Cat. Spei. It.