

421

SV

# CATASTO SPELEOLOGICO LIGURE

N.º 421 Li ( SV )

TANA DEGLI OLMI

.....  
.....  
.....

3 BIBLIOGRAFIA

Per ogni citazione di Opera pubblicata riportare: COGNOME Nome (autore), anno, "Titolo opera", Casa editrice o Periodico, Città, n° volume (n° fascicolo), pagine inizio e fine.

Per ogni citazione di Opera inedita riportare: COGNOME Nome (autore), anno di riferimento, "Archivio di Gruppo o persona", oppure "Titolo dell'opera", altri eventuali riferimenti atti al suo reperimento.

A tali indicazioni far seguire tra parentesi i dati analitici dell'opera, con la seguente codificazione (sottolineati i dati completi):  
 Posizione e coordinate = Posiz ; itinerario d'accesso = Itin ; descrizione interna = Descr ; rilievo = Ril ;  
 fotografie = Fot ; geologia = Geo ; mineralogia = Min ; idrologia = Idro ; meteorologia = Meteo ; biologia = Bio ;  
 medicina = Med ; paleontologia = Palon ; paleontologia = Palet ; storia = Sto ; folklore = Folk ; religione = Relig ;  
 utilizzazione attuale = Uso ; storia delle esplorazioni = Esplo.

SOCIETA' SPELEOLOGICA ITALIANA Catasto delle grotte d'Italia

SCHEDA RIASSUNTIVA DATI PER SINGOLE CAVITA'

1 DATI DI IDENTIFICAZIONE

N° di Catasto  /    SV

(a,b,..bis..)

Regione Provincia

Comune

Località

Monte

Valle

Carta I.G.M.    /   Quota  m s.l.m.

Foglio Quadr. Tavoleta (bis..) Anno ediz.

Posizione (carta IGM) °  ",  OVEST °  ",

Longitudine Monte Mario Latitudine NORD

Altre carte e relative coordinate

Longitudine o km Est-Ovest Latitudine o km Nord-Sud

RICHIAMI AD ANOMALIE (inclusi nel fascicolo sotto forma di schede, di cui si indica il numero che le contraddistingue)

Nome locale della grotta, altri nomi

Proprietario o concessionario del fondo e suo indirizzo (da compilare quando esistono limitazioni d'accesso)

Terreno geologico periodo/sottoperiodo

2 CARATTERISTICHE INTERNE

E' esplorata?  si  parte  no E' rilevata?  si  parte  no Prosegue?  si  forse  no

+  -  Grotta  si  parte  no Termale  si  parte  no Adibita  si  parte  no Cavità  si  parte  no

sviluppo spaziale (m) dislivello posit. (m) dislivello negat. (m) turist?  si  no curat.?  si  no a altri usi?  si  no artif.?  si  no

Livello di documentazione (si, parziale, no)

Itiner.  si  no Descriz.  si  no Docum.  si  no Studio  si  no Ricerc.  si  no Studio  si  no Studio  si  no Ricerc.  si  no

accesso  si  no interno  si  no fotog.  si  no geolog.  si  no mineral.  si  no idrolog.  si  no meteor.  si  no biolog.  si  no

Ricerc.  si  no mediche  si  no paleon.  si  no Ricerc.  si  no paletn.  si  no Notizie  si  no storic.  si  no Notizie  si  no folklor.  si  no Uso  si  no relig.  si  no Utilizz.  si  no attuale  si  no Storia  si  no esplor.  si  no

Proprietà idriche della cavità

assorbente  perm  temp  no emittente  perm  temp  no corsi interni  perm  temp  no rami fossili  si  no termale  si  no ghiaccio o neve  perm  temp  no

Percorribilità interna

difficoltà vertic.: n°pozzi/salti  occorrono corde  si  no scale occorrenti (totale in metri)

difficoltà idriche: n°laghi/bacini  n°sifoni  occorrono imbarcaz.  si  no occorrono respirat.  si  no

altre difficoltà

Pericoli

accesso pericol.  sempre  stagion.  impreved.  eccez.  no alluvioni interne  sempre  stagion.  impreved.  eccez.  no franamenti interni  sempre  stagion.  impreved.  eccez.  no altro pericolo  sempre  stagion.  impreved.  eccez.  no

commenti in chiaro

RICHIAMO AD AGGIORNAMENTI (indicare il n° della scheda allegata e l'anno di sua compilazione)

Compilatore, suo indirizzo

anno di compilazione

Visto del responsabile regionale del Catasto delle Grotte Italiane



Li 421

SV

GROTTA DEGLI OLMI

(Tana ed i ulmi)

Montenotte

~~U. D. ...~~, Ferrania, P. Chioffe.

Altore 81 II SE 4° 05' 25" 44° 23' 43"

CP

CUTH

Q ~~640~~ 645

D -82 +?

Svp ~~406 +?~~ 236 +? Svs ~~129 +?~~ 384 +?

Lp

Ls

\* Dati relativi ai 2/5 delle coniche finora esplorate rilevate

(CAT)

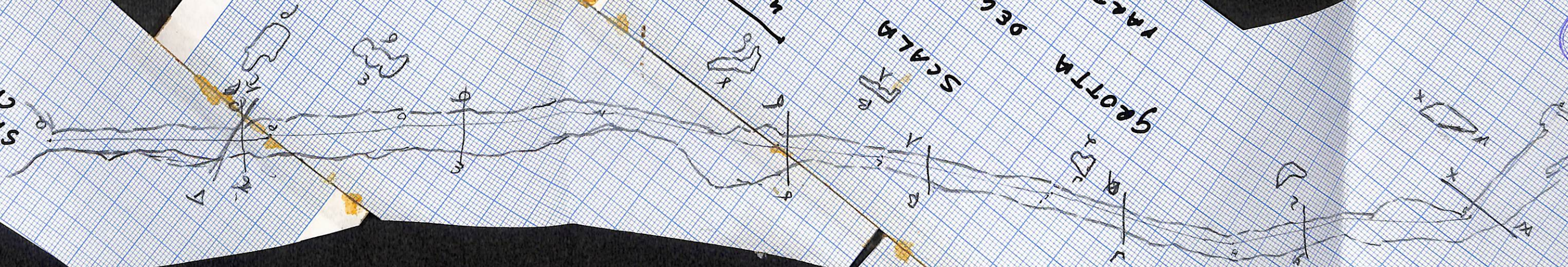
SV SH R0 L

\*  
Rgg. Paulini 1968

Messa del let. del G. Grotte Ferrania.

R. Maifedi Sc. 1:200

SARIN CARLIM




1:200

SCALA

BEGLI OLMI  
SECTIONE  
TERMINALE

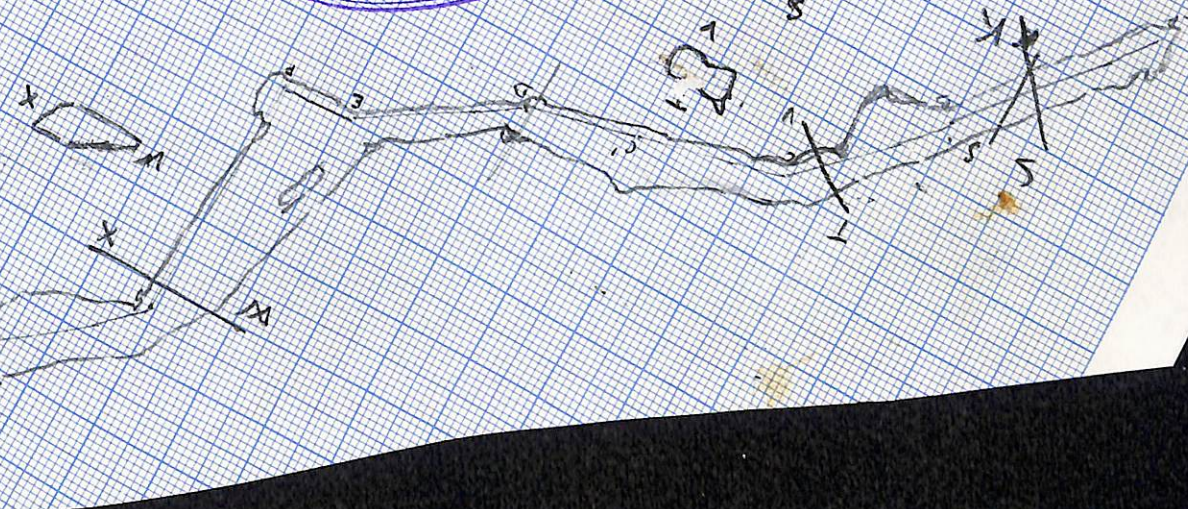
GAOTTA  
PARTI





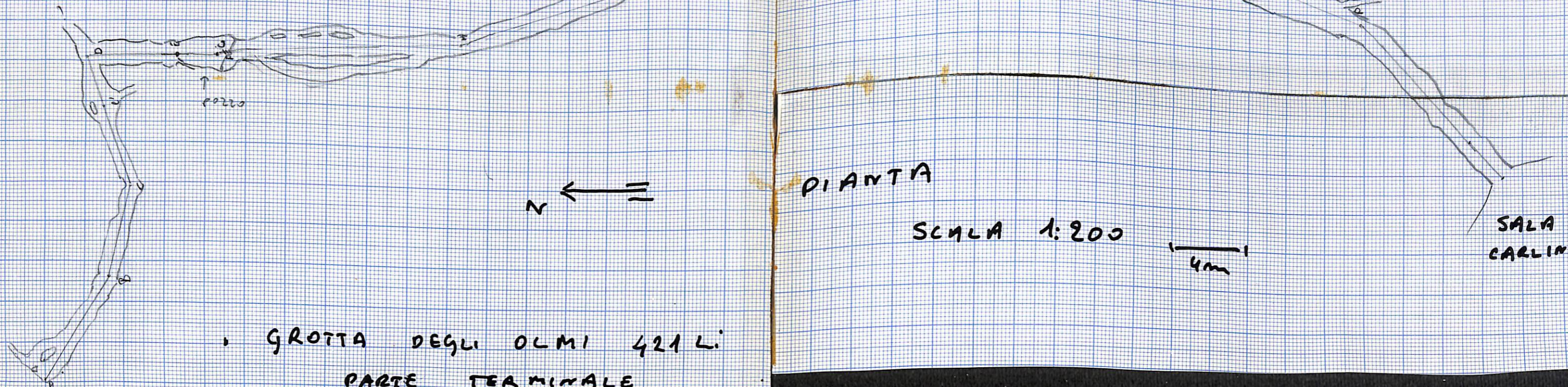
SCALA  
 1:200  
 m.m.  
 DEGLI  
 SEZIONI  
 OLMI  
 PARTE  
 421 L. SV

GROTTA  
 421 L. SV



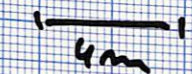
R.L. MARICCI  
 421 L. SV

R12. MATIPR80)



PIANTA

SCALA 1:200



SALA CARLINI

GROTTA DEGLI OLMI 421 L.  
PARTE TERMINALE

# SCHEDA SPELEOLOGICA

- 1 — Numero di riferimento alla carta speleologica .....
- 2 — Numero del Catasto speleologico: ..... **N° 421 Li** .....
- 3 — Nome della cavità (ufficiale): **GROTTA DEGLI OLMI** .....
- 4 — Nome della cavità (locale): **.. TANA. ED. I. ULMI.** .....
- 5 — Natura della cavità: .....

- 6 — Ubicazione {
- Provincia **SV** ..... Comune **CAIRO MONTENOTTE** .....
- Località **G. CHIAPPE** .....
- Foglio n. **81 II SE** Serie ..... Scala .....
- Coordinate UTM dell' ingresso principale ..... quota **645** .....
- Coordinate UTM dell' ingresso secondario ..... quota .....
- Coordinate UTM dell' ingresso secondario ..... quota .....
- 4° 05 ' 21 "                      44° 23 ' 41 "**

- 7 — Possibilità di raccordo con {
- ferrovia .....
- strade .....
- idrovie .....
- mare .....

8 — I migliori approcci sono da : .....

.....

9 — Ufficio Governativo locale più vicino : .....

.....

10 — Proprietario della cavità : .....

- 11 — Tipo di ingresso {
- n. 1 (principale) .....
- n. 2 (secondario) .....
- n. 3 (secondario) .....

- 12 — Azimut dell'orientamento dell' ingresso {
- n. 1 .....
- n. 2 .....
- n. 3 .....

- 13 — Dimensioni dell' ingresso {
- n. 1 : Altezza ..... Larghezza .....
- n. 2 : Altezza ..... Larghezza .....
- n. 3 : Altezza ..... Larghezza .....

- 14 — Massa coprente {
- natura : .....
- spessore medio : .....

15 — Materiale di rivestimento interno : .....









Rff. Berlini  
1968

421 Li (SV) GROTTA DEGLI OLMI; Cairo M.tte, Ferrania, C. Chiappa. Altare 81 II SE, 4°05'34"  
44°23'36" ; Q.645 ; SVS 284(+?) ; SVP 236(+?) ; D.-82(+?)

V. Noh in  
415

Gretta degli almi

Tane ed i vlni -

421 li

Fenonia, C. Chiappa -

$4^{\circ} 05' (25'') \mid 44^{\circ} 23' (43'')$

ALTARE 81 II SE

S vs. 400 circa

P. - 80 circa -



N° 421 Li

Off. V. Carlini 1968

N° 421 Li

comune Cairo M. tte:  $4^{\circ}05'21''$ ,  $44^{\circ}23'41''$ ; MQ49381608.



N° 421 Li



Dati V. Carlini (V. lett. 20/5/1968)

Svs in 129 + ?

Svp in 106 + ?

Prq. in 82 + ?

Dati relat. ai 2/5 delle cavità  
finora rilevati

---

Dati V. Carlini (V. lett. 4 giu 1968)

Q. 640      P-82+?      Svs 284+?

Svp 236 + ?      ~~trascurato~~

MB



GRUPPO SPELEOLOGICO LIGURE "A. ISSEL"

Catasto delle grotte Liguri

PROVINCIA  
di

SAYONA

Nome indigeno Tana ed i Ulmi

N. Cat.

Sinonimi Grotta degli Ulmi

N. 221

Comune Cairo M<sup>te</sup>

Località Rizzo

Nome del proprietario Ferrania 3M S.p.A., Corso Matteotti, 10 - MILANO

25.000 I.G.M. Tavoleta ALTARE Foglio 81 Quadrante II SE

Lon. ne 4° 05' 21"

Lat. ne 44° 23' 41"

Coord. te U.T.M. 32TMA 43381608

Azimut, distanza m.

in direzione da

Tipo di cavità

Tipo di ingresso

Quota ingresso m. prof. m.

Lunghezza m. larghezza max. m. min. m.

Altezza max. m. min. m.

Sviluppo compless. con diramaz. m.

Terreno geologico

Sistema idrografico

Dati paleontologici

il materiale è depositato

Rilievo

NOTE





SOCIETÀ SPELEOLOGICA ITALIANA

# CATASTO SPELEOLOGICO ITALIANO - Scheda di ubicazione

Nome della grotta:	N. di Catasto	Sigla della	
Tana ed i Ulmi		Reg.	Prov.
Grotta degli Olmi	Quota m: 421	Li	SV

Tavoletta topogr. 1:25.000 dell'Ist. Geogr. Mil. : (nome) ALTARE

Foglio N. 81 Quadrante: II Tav. SE Edizione del:

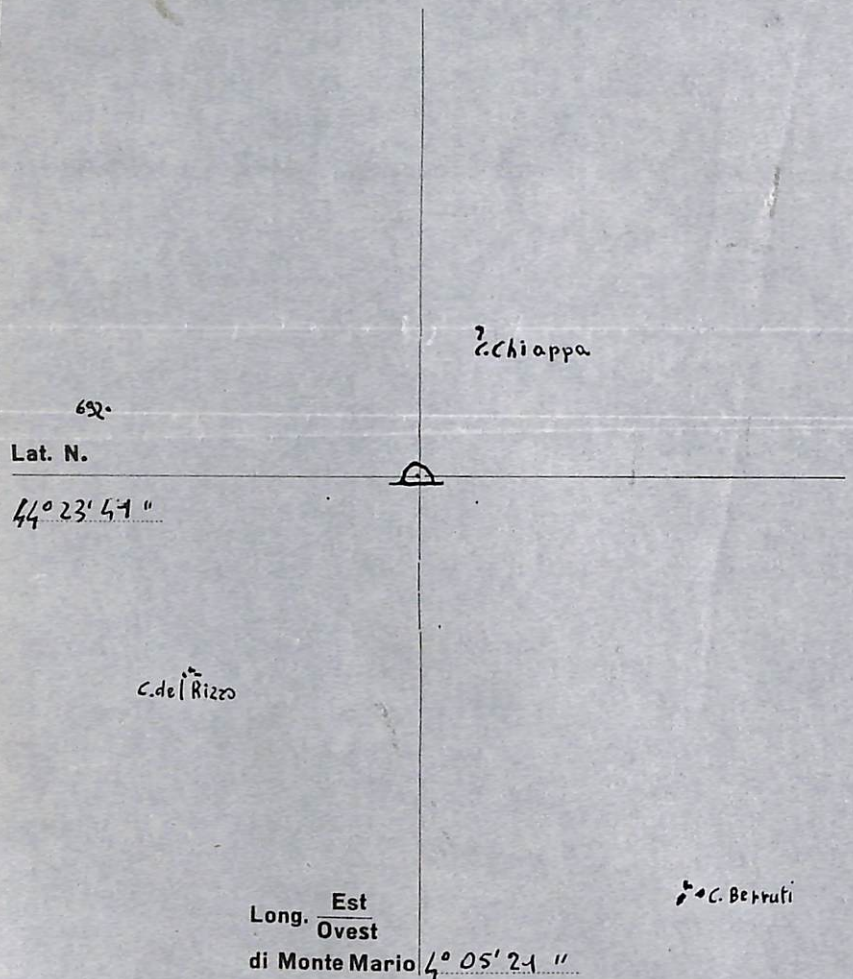
Coord. sist. U.T.M.  
32TMQ 49 3816 08

Compilatore della scheda:  
Carlini Valter

Ente Speleologico o Istituto:  
Gruppo Speleologico Ferraniese  
Via. S. Pietro, 44 - Ferrania (SV)

Data: 18/12/1965.

Eventuali osservazioni:



Lat. N.

44° 23' 54''

Long. Est  
Ovest

di Monte Mario 4° 05' 24''

N.B. Compilare la scheda con inchiostro di china

(Far coincidere sulla Tavoletta il punto di incrocio con l'intersezione delle coordinate: trascrivere alcuni punti caratteristici; indicare la grotta con il simbolo corrispondente, o con un cerchietto accompagnato dal N. di catasto)

Il compilatore autorizza la divulgazione a scopi scientifici dei dati della presente scheda?  - NO

Firma del compilatore Carlini Valter

Firma del Rappresentante locale del Cat. Spel. It.