

413

SP

CATASTO SPELEOLOGICO LIGURE

N.º 413 Li (SP)

SPRUGOLA DI ZEGORI

Per ogni citazione di Opera pubblicata riportare: COGNOME Nome (autore), anno, "Titolo opera", Casa editrice o Periodico, Città, n° volume (n° fascicolo), pagine inizio e fine.

Per ogni citazione di Opera inedita riportare: COGNOME Nome (autore), anno di riferimento, "Archivio di Gruppo o persona", oppure "Titolo dell'opera", altri eventuali riferimenti atti al suo reperimento.

A tali indicazioni far seguire tra parentesi i dati analitici dell'opera, con la seguente codificazione (sottolineati i dati completi): Posizione e coordinate = Posiz ; itinerario d'accesso = Itin ; descrizione interna = Descr ; rilievo = Ril ; fotografie = Fot ; geologia = Geo ; mineralogia = Min ; idrologia = Idro ; meteorologia = Meteo ; biologia = Bio ; medicina = Med ; paleontologia = Palon ; paleontologia = Palet ; storia = Sto ; folklore = Folk ; religione = Relig ; utilizzazione attuale = Uso ; storia delle esplorazioni = Esplo.

1 DATI DI IDENTIFICAZIONE

N° di Catasto

413

LI

SP

(a,b,..bis..)

Regione

Provincia

Comune

RICCO DEL GOLFO

Località

ZEGORI-SAN BENEDETTO

Monte

Valle

Carta I.G.M.

95 2 NO / 37

Quota 180

Foglio Quadr. Tavoleta (bis..) Anno ediz. m s.l.m.

Posizione (carta IGM)

2° 40' 20" OVEST 44° 07' 54" Latitudine Nord

indicata sulla carta: dato sicuro, dato approssimato, dato dubbio, cav. indicata sulla carta: dato sicuro, dato approssimato, dato dubbio

Altre carte e

relative coordinate

Longitudine o km Est-Ovest, Latitudine o km Nord-Sud

cav. indicata sulla carta: dato sicuro, dato approssimato, dato dubbio

RICHIAMI AD ANOMALIE (inclusi nel fascicolo sotto forma di schede, di cui si indica il numero che le contraddistingue)

Nome locale della grotta, altri nomi

SPRUGOLA DI ZEGORI

Proprietario o concessionario del fondo e suo indirizzo (da compilare quando esistono limitazioni d'accesso)

Terreno geologico periodo/sottoperiodo

TALIAS AETICO

2 CARATTERISTICHE INTERNE

E' esplorata? si, parte, no

E' rilevata? si, parte, no

Prosegue? si, forse, no

sviluppo spaziale (m) 110 + dislivello posit. (m) 6 - dislivello negat. (m) 15

Grotta turistica? si, parte, no; Termale curat.? si, parte, no; Adibita a altri usi? si, parte, no; Cavità artif.? si, parte, no

Livello di documentazione (si, parziale, no): Itiner. accesso, Descriz. interno, Docum. fotog., Studio geolog., Ricerc. mineral., Studio idrolog., Studio meteor., Ricerc. biolog., Ricerc. mediche, Ricerc. paleon., Ricerc. paletn., Notizie storic., Notizie folklor., Uso relig., Utilizz. attuale, Storia esplor.

Proprietà idriche della cavità: assorbente, permittente, corsi interni, rami fossili, termale, ghiaccio o neve

Percorribilità interna: difficoltà vertic., difficoltà idriche, n° sifoni, altre difficoltà, occorrono corde, scale occorrenti, occorrono imbarcaz., occorrono respirat.

Pericoli: accesso pericol., alluvioni interne, franamenti interni, altro pericolo

commenti in chiaro

RICHIAMO AD AGGIORNAMENTI (indicare il n° della scheda allegata e l'anno di sua compilazione)

Compilatore, suo indirizzo

Visto del responsabile regionale del Catasto delle Grotte Italiane, anno di compilazione

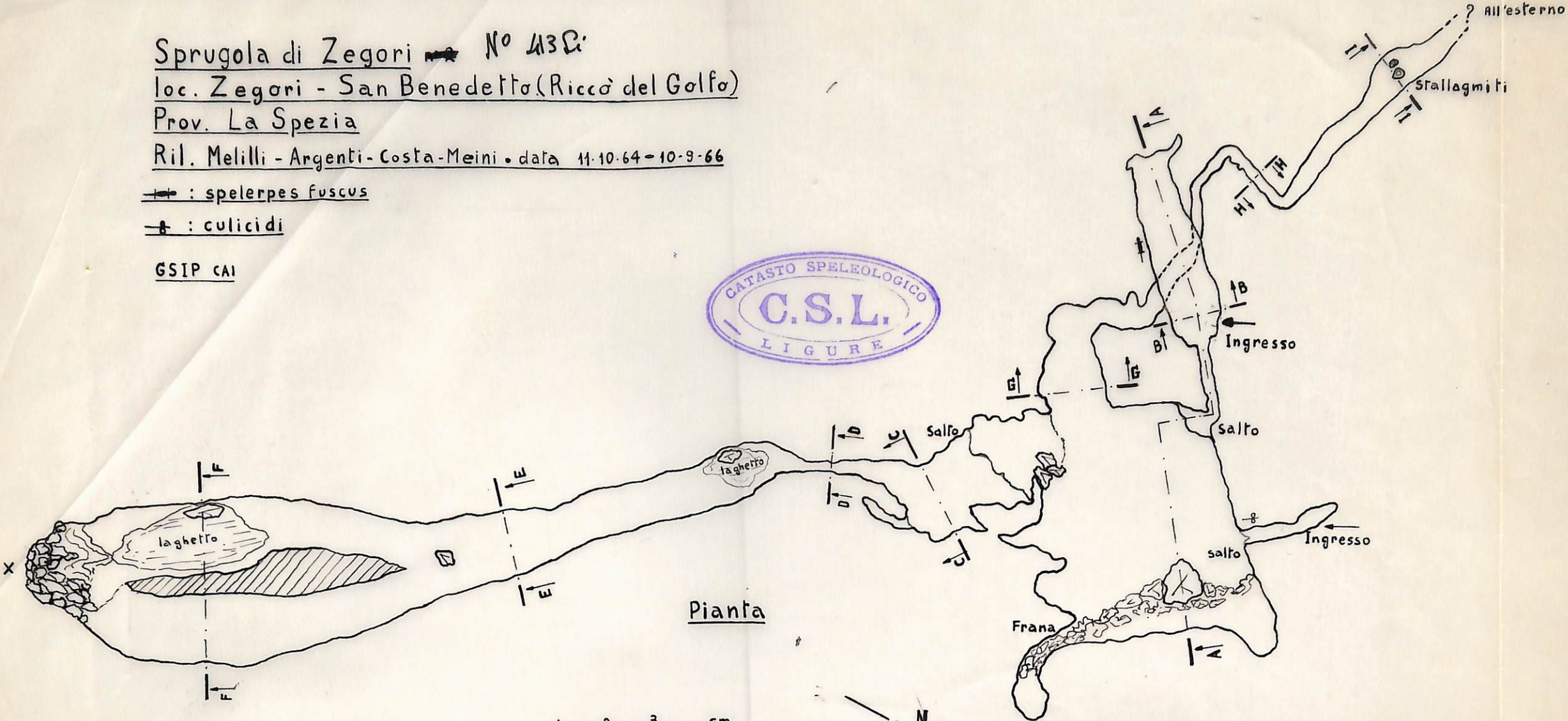


Sprugola di Zegori ~~no~~ No 432:
 loc. Zegori - San Benedetto (Riccò del Golfo)
 Prov. La Spezia
 Ril. Melilli - Argenti - Costa - Meini • data 11-10-64 - 10-9-66

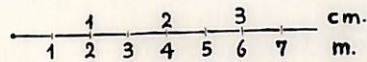
—+— : *spelerpes fuscus*

—+ : culicidi


GSIP CAI



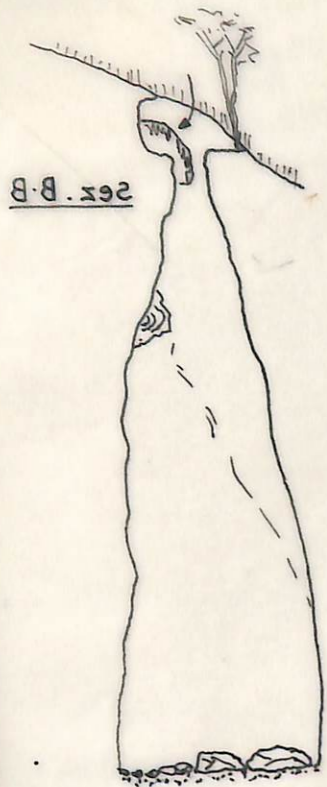
Pianta



prob. errore direzion. ad X : 1 m.



113



sez. C-C.



sez. D-D.



sez. E-E.




sez. F-F.



sez. G-G.



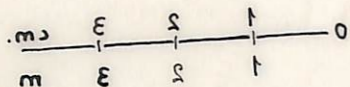
sez. H-H.



sez. I-I.



Spugola di Zegori No. 413 G.



413

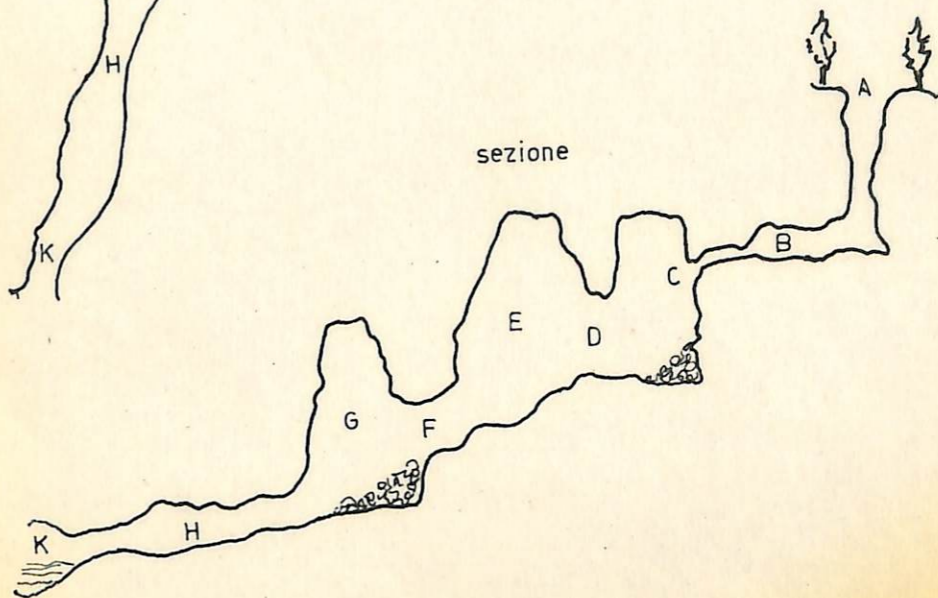
pianta



SPRUGOLA di ZEGORI

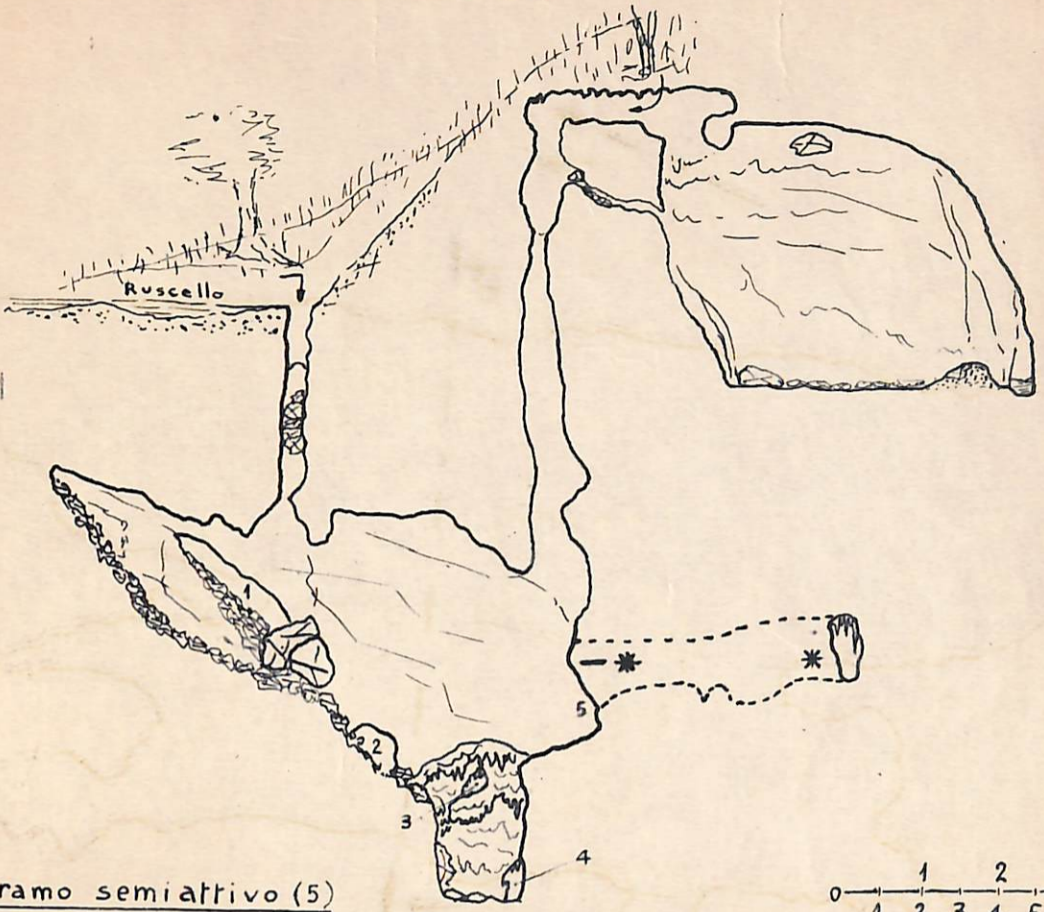
eseguita a mente da UBALDO MAZZINI

sezione



Sprugola di Zegori n°2

Sez. A-A rettificata



* : ramo semiattivo (5)
 -* : livello di piena
 1 · 2 · 3 · 4 : cunicoli

0 — 1 — 2 — 3 — 4 — 5 — cm
 1 — 2 — 3 — 4 — 5 — m
 prob. errore : 1 m

Sez. G·G



Sez. C·C



Sez. B·B



Sez. I·I



Sez. H·H



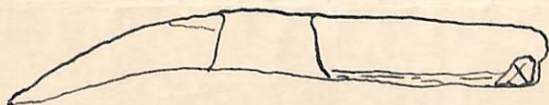
Sez. D·D



Sez. E·E



Sez. F·F

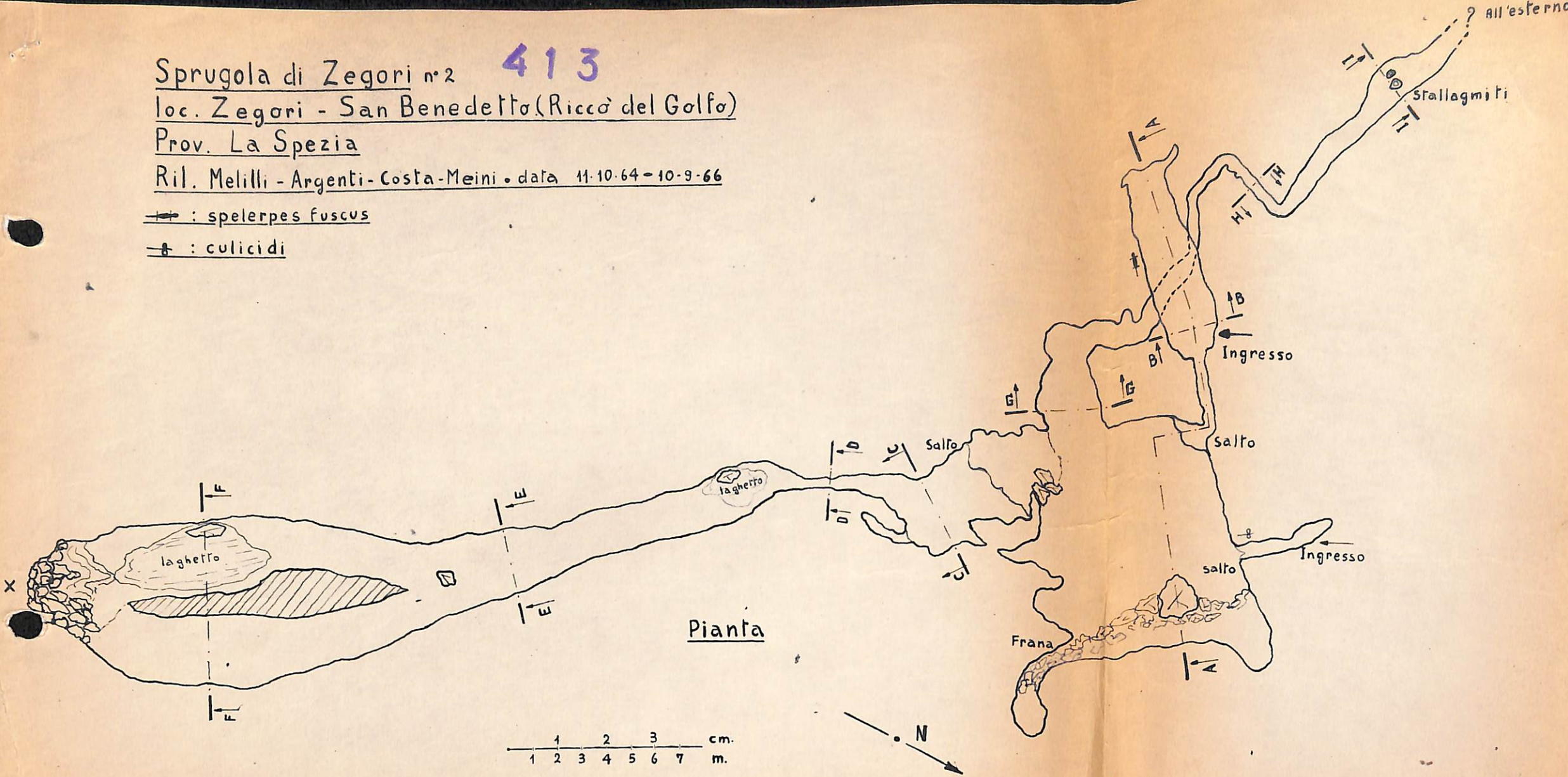


Sprugola di Zegori

0 — 1 — 2 — 3 — cm.
 1 — 2 — 3 — m

Sprugola di Zegori n°2 **413**
 loc. Zegori - San Benedetto (Riccò del Golfo)
 Prov. La Spezia
 Ril. Melilli - Argenti - Costa - Meini - data 11-10-64 - 10-9-66

—†— : *spelerpes fuscus*
 —†— : *culicidi*



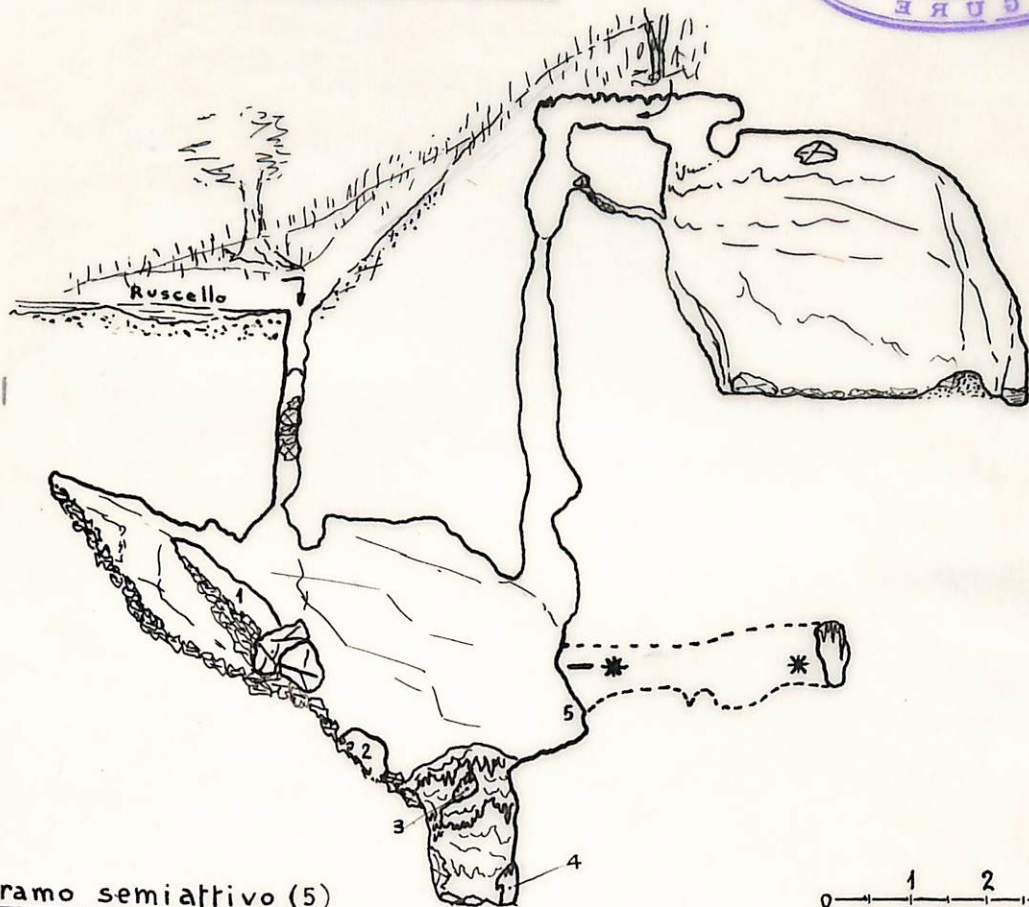
1 2 3 cm.
 1 2 3 4 5 6 7 m.

prob. errore direzion. ad X : 1 m.

4/5

Sprungola di Zegori ~~N°~~ N° 413 Li

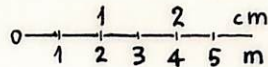
Sez. A-A rettificata



* : ramo semiattivo (5)

-* : livello di piena

1 · 2 · 3 · 4 · : cunicoli



prob. errore : 1 m

Sprungola di Zegoni 413 Li

Da "Memorie della Soc. Ligure di Scienze Lett. ed Arti Vol. III f. 105".

« Si apre a ridosso di un foggiato passata la foce vicinissimo alla strada provinciale Ra Spezia - Genova ~~sopra~~ rispetto a S. Benedetto, il cui nome viene pure indicato da diversi autori. Il primo a esplorarla fu il Dott. Ubaldo Nappini nel Gennaio 1898 che ne ha fatto un' estesa descrizione: « (Sprenti della lettera di Nappini a seguito degli studi di Ernesto Baratta intorno alle Sprugole): « La sprugola si apre a ridosso di un foggiato e l' orificio è ^{protetto} coperto da una forte gobbia di legno. Dall' imboccio (A) si scende per alcuni metri fino a un corridoio (B) procedente verso un foggiato; in (C) si apre una stretta buca orizzontale per la quale non si può passare che ventre a terra e tra (C) e (D) è uno stretto vano verticale. »



PIGGOLA DI ZEGORI

N° ~~412~~ 413 Ri

v. La Spezia Com. Riccò del Golfo Loc. Zegori (San Benedetto)


SPEZIA 95 II NO

g. 2° 40' 20" Lat. 44° 07' 54" 3/10 - UTM 32 T NP 63508702

gh. plan. 86 m Prof. +6 -15 Svil. spaz. 110

ta 180 m

stanza m 160 in direzione S dal Campanile di S. Benedetto


PEDROLINI 


Sprugola di Zegori n°2

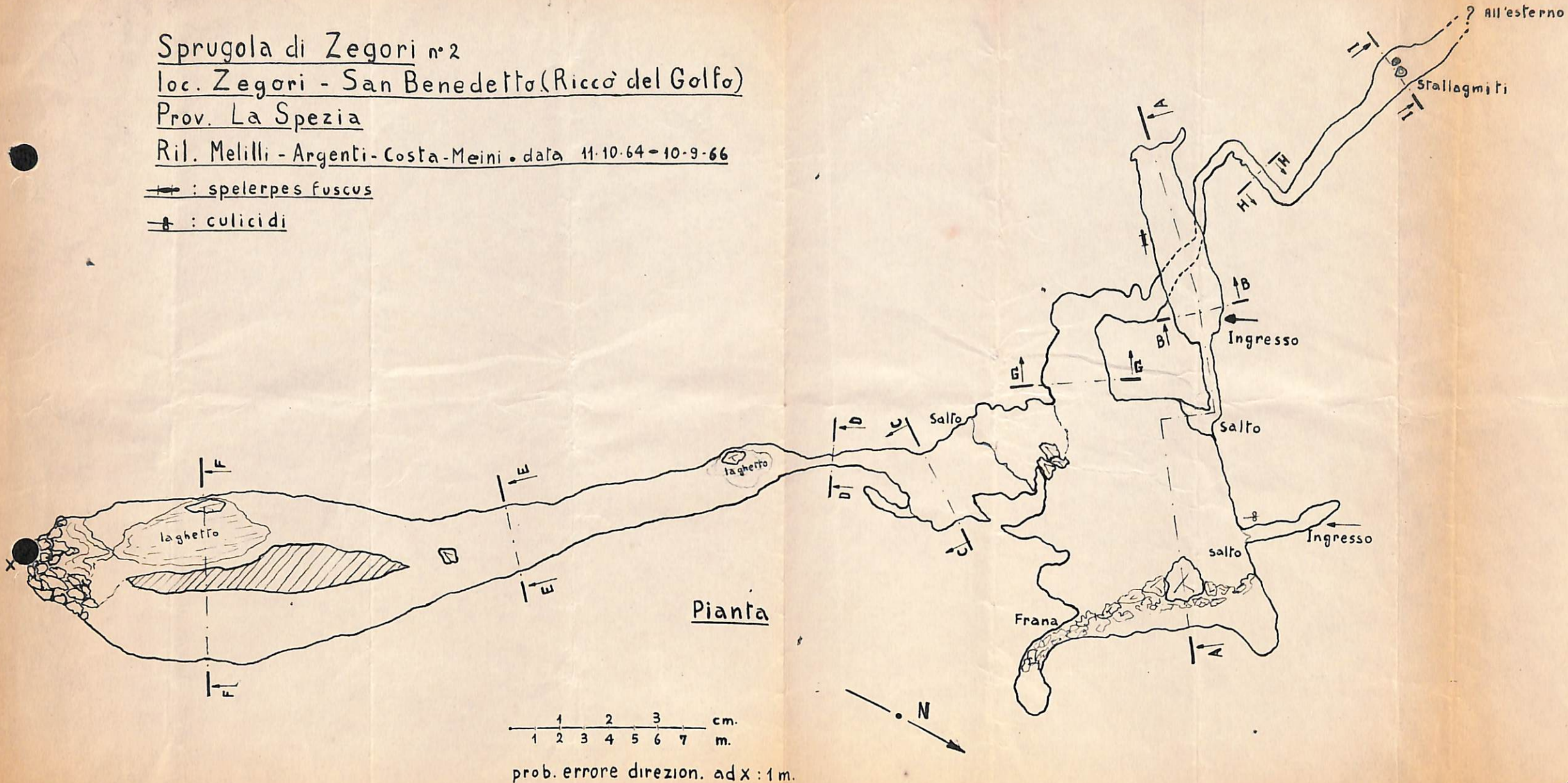
loc. Zegori - San Benedetto (Riccò del Golfo)

Prov. La Spezia

Ril. Melilli - Argenti - Costa Meini - data 11-10-64 - 10-9-66

 : speleperpes fuscus

 : culicidi



4/5

GROTTA N° 413 Li SPRUVOLA DI ZEGORI

SCHEDA PER AGGIORNAMENTO E CORREZIONE DATI

I sigg. Anna e Luciano Briganti e Stefano Zoia, nell'ambito di ricerche biospeleologiche effettuate nelle grotte della Liguria orientale hanno rilevato che la succitata grotta necessita dell'aggiornamento e della correzione di alcuni dati:

LOCALITA' S. Benedetto: Zegori
TAVOLETTA I.G.M. 1:25.000 95 II NO (LA SPEZIA)
POSIZIONE Long. W. 2° 40' 28" Lat. N. 44° 07' 54"
QUOTA m 130 SVILUPPO m 110 DISLIVELLO m -24

NOTA BENE - IL DATO RIPORTATO E' QUELLO CORRETTO.

DATI CORRETTI: posizione - quota - ~~sviluppo~~ - dislivello

DATI CONFERMATI: ~~posizione~~ - ~~quota~~ - sviluppo - ~~dislivello~~

Essi fanno altresì presente di essere in possesso dell'ITINERARIO, della DESCRIZIONE DELL'INTERNO e del RILIEVO che si riserveranno di comunicare al C.S.L. non appena avranno pubblicato un lavoro nel quale dovranno comparire i succitati dati inediti. Chi tuttavia desiderasse prendere visione dell'itinerario, della descrizione e del rilievo potrà farlo mettendosi in contatto con:

Luciano Briganti - Via F. Anzani 4/3 - 16151 Genova (tel. ab. 010 - 419215)
(tel.uff. 010 - 283841)

Stefano Zoia - Salita dell'Orso 10/D/4-16143 Genova (tel. ab. 010 - 881004).

Genova, 22 AGO. 1981

NOTE EVENTUALI:



24 SET. 1981

SCHEDA SPELEOLOGICA

1963
Mancuso per ora
ellm pet

- 1 — Numero di riferimento alla carta speleologica
- 2 — Numero del Catasto speleologico: 413.11
- 3 — Nome della cavità (ufficiale): EPUGOLA DI ZEGORI
- 4 — Nome della cavità (locale):
- 5 — Natura della cavità:

6 — Ubicazione {
 Provincia ... La Spezia Comune ... Riccò del Golfo
 Località Zegori, S. Benedetto
 Foglio n. 95 Serie ... II NO Scala ... 1/25.000
 Coordinate UTM dell' ingresso principale quota ... 180
 Coordinate UTM dell' ingresso secondario quota
 Coordinate UTM dell' ingresso secondario quota

7 — Possibilità di raccordo con {
 Geografiche: 2°40'20" 44° 07' 54" 3/10
 ferrovia
 strade
 idrovie
 mare

- 8 — I migliori approcci sono da:
- 9 — Ufficio Governativo locale più vicino:
- 10 — Proprietario della cavità:

11 — Tipo di ingresso {
 n. 1 (principale)
 n. 2 (secondario)
 n. 3 (secondario)

12 — Azimut dell'orientamento dell' ingresso {
 C.P. n I60 in dir.S dal Campanile di S. Benedetto
 n. 1
 n. 2
 n. 3

13 — Dimensioni dell' ingresso {
 n. 1: Altezza Larghezza
 n. 2: Altezza Larghezza
 n. 3: Altezza Larghezza

14 — Massa coprente {
 natura:
 spessore medio:

15 — Materiale di rivestimento interno:

- 16 — Dimensioni interne
- Lunghezza { ramo principale 86
 - { complessiva 110
 - Larghezza { minima
 - { media
 - { massima
 - Altezza { minima
 - { media
 - { massima
 - Profondità (dall' ingresso al punto più basso) - 15
 - Dislivello (dall' ingresso al punto più alto) + 6
 - Dislivello totale (dal punto più basso al punto più alto) 2.4
 - Superficie { ramo principale
 - { complessiva

- 17 — Pozzi
- quantità
 - profondità minima
 - profondità massima

- 18 — Salti
- quantità
 - altezza minima
 - altezza massima

- 19 — Dimensioni utilizzabili
- lunghezza
 - larghezza
 - altezza
 - superficie

- 20 — Esistono corsi d'acqua ?
- perenni
 - temporanei
 - fuoruscenti dalla cavità
 - entranti nella cavità
 - con solo percorso sotterraneo

- 21 — Dati del corso d'acqua
- lunghezza
 - larghezza { minima
 - { massima
 - profondità media
 - velocità della corrente

- 22 — Esistono laghi o bacini ?

- 23 — Dati sui laghi o bacini
- lunghezza
 - larghezza { massima
 - { minima
 - profondità media

- 24 — Esistono cascate ? altezza
- 25 — Esistono sifoni ? quantità
- 26 — Pericolo di piene ? epoca

- 27 — Esiste neve ?
- epoca
 - perenne
 - temporanea

- 28 — Esiste ghiaccio ?
- epoca
 - perenne
 - temporaneo

- 29 — C'è stillicio ?

- 30 — Direzione di scolo delle acque :

- 31 — Lavori necessari per il drenaggio :

- 32 — Esistono fognature ?

- 33 — Lavori necessari per attuare fognature :

- 34 — Rifornamento idrico

- 35 — Temperatura interna
- dell'aria
 - dell'acqua

- 36 — Umidità atmosferica :

- 37 — Correnti d'aria
- epoca
 - direzione

- 38 — Condizioni di respirabilità dell'atmosfera

- 39 — Condizioni della volta

- 40 — Ci sono concrezioni ? In che quantità ?

- 41 — Condizioni del pavimento

- 42 — Tipo di suolo della località ove è ubicata la cavità

- 43 — Tipo di roccia della località ove è ubicata la cavità

- 44 — Possibilità di frane o caduta massi
- all' interno
 - all'esterno

- 45 — Strati al disopra della cavità (vds. sezione : allegato n.)
- Tipo spessore
 - Tipo spessore
 - Tipo spessore

- 46 — Uso della cavità
- attuale
 - possibile

