

405

SP

# CATASTO SPELEOLOGICO LIGURE

N.º 405 Li ( SP )

SPRUGOLA DEL GROppo

.....  
.....  
.....







Sprugola del Groppo

La Spezia, Il Groppo - Pegoraro - Terzo

La Spezia 95 II NO  $2^{\circ} 39' 47'',5$   $44^{\circ} 06' 06'',5$ CP in 35 in dir.  $2^{\circ} 30''$  N dall'abit. N° 37 B di Via Vecchiana

CUTM 32 TNP 63268376

Q 280

D 7,5

Lp 1 Ls 13

Svp Svs 17

N

KAT

CAT

Ne ind. g. p. Al 19-9-65 Paganiini Luigi Via Vecchiana N° 37 B Loc. Groppo

Itinerario: Si raggiunge la casa del Terzo per mezzo della rotabile Pegoraro Bias-  
sa e finiti nel piazzale del suddetto ci si porta alla 46 della via vecchia di Bias-  
sa e per un sentiero a scalini partente dalla suddetta abitazione si raggiunge  
l'abit. 37 B di via Vecchiana attraversando la piana e da qui sempre per sen-  
tieri si scalgano alcune piane in diriz.  $2^{\circ} 30'$  N.

N. del Catasto Pedrolini 19-9-1965

Misura  $1,30 \times 1,15$  coperto da un cumulo di pietre costituente parte del  
muro di sostegno della piana superiore.

Descrizione. Entrati attraverso i massi si scende lungo il ramo princi-  
pale molto inclinato con uno scolio di 1,23 e proseguendo si incontra  
una stanza del fondo ricoperta di pietre con un cumulo spentesi a circa 1,50  
di altezza dal fondo che immette in un pozzo di m 2,30 oriente sul fondo un  
angusto vano che rappresenta la fine della parte praticabile della cavità.

AP obliquo verticale

P.I. abbastanza facile in trenta minuti

Pz. interno su 2,30

A.O. corda da 10 m.

E 19-9-1965 f.s. "Pipistrelli" - f. Pedrolini, V. Costa, f. Dian

R 19-9-1965 Sc. 1/100 Busola - Astella metrice

F?

N.S. roccioso erboso

NI pietroso

Cauchy? = NO

Altre note geom.

Probabile inghiottitoio posto nella parte infer. della cavità.

# SCHEMA SPELEOLOGICA

- 1 — Numero di riferimento alla carta speleologica .....
- 2 — Numero del Catasto speleologico ... **405 LI** .....
- 3 — Nome della cavità (ufficiale) ... **SPRUGOLA DEL GROppo** .....
- 4 — Nome della cavità (locale) ... **nn.** .....
- 5 — Natura della cavità .....

- 6 — Ubicazione {
- Provincia **La Spezia** ..... Comune **La Spezia** .....
- Località ..... **Il Groppo** .....
- Foglio n. ... **95 II NO La Spezia** .....
- Coordinate UTM dell' ingr. princ. .... quota **280** .....
- Coordinate UTM dell' ingr. sec. .... quota .....
- Coordinate UTM dell' ingr. sec. .... quota .....
- Geografiche: 2°39'47,58" 44°06'06,5"**

- 7 — Possibilità di raccordo con {
- ferrovia .....
- strade .....
- idrovie .....
- mare .....

8 — I migliori approcci sono da **lla Cava del Terno** . Di qui si raggiunge  
 ..... **via Vecchiara** .....

9 — Ufficio Governativo locale più vicino .....

10 — Proprietario della cavità : **al. 19/9/55 Paganini Luigi Via Vecchiara**  
**37 B Ivi.**

- 11 — Tipo di ingresso {
- n. 1 (principale) .....
- n. 2 (secondario) .....
- n. 3 (secondario) .....

- 12 — Azimut dell'orientamento dell'ingresso {
- n. 1 **m. 35 in dir. N dal civico**
- n. 2 **N° 37B di via Vecchiara** .....
- n. 3 .....

- 13 — Dimensioni dell' ingresso {
- n. 1 : Altezza ..... Larghezza .....
- n. 2 : Altezza ..... Larghezza .....
- n. 3 : Altezza ..... Larghezza .....

- 14 — Massa coprente {
- natura .....
- spessore medio .....

15 — Materiale di rivestimento interno .....




- 16 — Dimensioni interne
- Lunghezza { ramo principale ..... 13
  - { complessiva ..... 17
  - Larghezza { minima .....
  - { media .....
  - { massima .....
  - Altezza { minima .....
  - { media .....
  - { massima .....
  - Profondità (dall' ingresso al punto più basso) ..... 7,5
  - Dislivello (dall' ingresso al punto più alto) .....
  - Dislivello totale (dal punto più basso al punto più alto) .....
  - Superficie { ramo principale .....
  - { complessiva .....
- 17 — Pozzi { quantità ..... 1
- { profondità minima .....
  - { profondità massima ..... 2,30
- 18 — Salti { quantità .....
- { altezza minima .....
  - { altezza massima .....
- 19 — Dimensioni utilizzabili { lunghezza .....
- { larghezza .....
  - { altezza .....
  - { superficie .....
- 20 — Esistono corsi d'acqua ? { perenni .....
- { temporanei .....
  - { fuoruscenti dalla cavità .....
  - { entranti nella cavità .....
  - { con solo percorso sotterraneo .....
- 21 — Dati del corso d'acqua { lunghezza .....
- { larghezza { minima .....
  - { massima .....
  - { profondità media .....
  - { velocità della corrente .....
- 22 — Esistono laghi o bacini ? .....
- 23 — Dati sui laghi o bacini { lunghezza .....
- { larghezza { massima .....
  - { minima .....
  - { profondità media .....

- 24 — Esistono cascate ? ..... altezza .....
- 25 — Esistono sifoni ? ..... quantità .....
- 26 — Pericolo di piene ? ..... epoca .....
- 27 — Esiste neve ? { epoca .....
- { perenne .....
  - { temporanea .....
- 28 — Esiste ghiaccio ? { epoca .....
- { perenne .....
  - { temporaneo .....
- 29 — C'è stillicio ? .....
- 30 — Direzione di scolo delle acque: .....
- 31 — Lavori necessari per il drenaggio: .....
- 32 — Esistono fognature ? .....
- 33 — Lavori necessari per attuare fognature: .....
- 34 — Rifornimento idrico .....
- 35 — Temperatura interna { dell'aria .....
- { dell'acqua .....
- 36 — Umidità atmosferica: .....
- 37 — Correnti d'aria { epoca .....
- { direzione .....
- 38 — Condizioni di respirabilità dell'atmosfera .....
- 39 — Condizioni della volta .....
- 40 — Ci sono concrezioni ? ..... In che quantità ? .....
- 41 — Condizioni del pavimento .....
- 42 — Tipo di suolo della località ove è ubicata la cavità .....
- 43 — Tipo di roccia della località ove è ubicata la cavità .....
- 44 — Possibilità di frane o caduta massi { all'interno .....
- { all'asterno .....
- 45 — Strati al disopra della cavità { Tipo ..... spessore .....
- { Tipo ..... spessore .....
  - { Tipo ..... spessore .....
- 46 — Uso della cavità { attuale .....
- { possibile .....

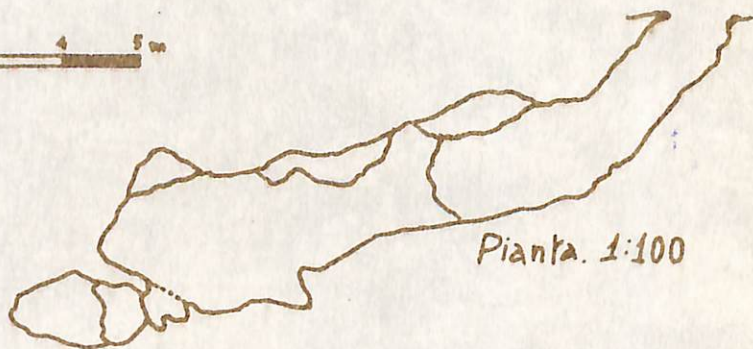








Stanzetta - Pianta 1:20



Pianta. 1:100



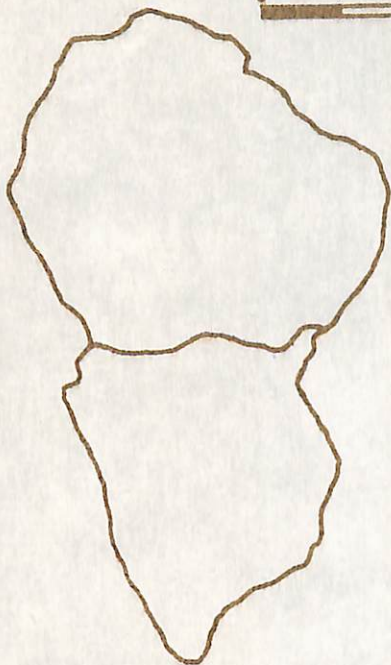
Pozzo - Pianta 1:20



Sezione 1:100

SPRUGOLA DEL GROppo


405




Stanzetta - Pianta 1:20



Pianta. 1:100



Pozzo - Pianta 1:20



Sezione 1:100





SPRUGOZA DEL GROFFO

405

C. La Spezia Loc. il Gruppo -

35 II No "

$2^{\circ} 39' 47,5''$   $44^{\circ} 06' 06,5''$  -

M. 35 in dir. 2,30° N. dell'obliqua

n° 37 b al via Vecchione

Q 280

Proprietario 19. 9. 1965 ~~Roggero~~ PACANINI

20101 - da ab. al 37 b al via Vecchione

P. 7,50 L. 13 S. 17

1 fogge al 2,30

S.S. Pignatelli - Pedalini -

R.l. Pedalini - Costa Dion -

Invece - dalle cure del Terme su  
reggine via Vecchione.

L'entrata è sembrasse da un muretto  
a secco - chiedere al proprietario -

Esplorata il 19/9/1965



Nº 405 Li(SP)

SFRUGOLA DEL GROPPO

La Spezia, Il Groppo

La Spezia 95 II NO 2~~º~~ 39'47",5 44º06'06",5

CP m 35 in d. 2,3CN dall'abit. Nº 37Bd1 Via Vecchia

Q 280 D 7,5 LI3 SvI7 G. Pedrolini N.R.(Costa Dian Pedrolini)