

399

SV

CATASTO SPELEOLOGICO LIGURE

N.º 399

Li (SV)

GROTTA DELLA TANA

SOCIETA' SPELEOLOGICA ITALIANA

Catasto delle grotte d'Italia

SCHEDA RIASSUNTIVA DATI PER SINGOLE CAVITA'

1 DATI DI IDENTIFICAZIONE

N° di Catasto

399 /

LI

SV

(a,b,..bis..)

Regione

Provincia

Comune

FINALE LIGURE

Località

PENDICI DELLA ROCCA DI CORNO

Monte

Valle

Carta I.G.M.

92 1 SE /

Quota

240

- indicata sulla carta
dato sicuro
dato approssimato
dato dubbio

Posizione (carta IGM)

4° 05' 34" 44° 11' 46"

- cav. indicata sulla carta
dato sicuro
dato approssimato
dato dubbio

Altre carte e relative coordinate

Editore/Tipo/Scala/Anno

Longitudine o km Est-Ovest Latitudine o km Nord-Sud

- cav. indicata sulla carta
dato sicuro
dato approssimato
dato dubbio

RICHIAMI AD ANOMALIE (inclusi nel fascicolo sotto forma di schede, di cui si indica il numero che le contraddistingue)

Nome locale della grotta, altri nomi

GROTTA DELLA TANA

Proprietario o concessionario del fondo e suo indirizzo (da compilare quando esistono limitazioni d'accesso)

Terreno geologico periodo/sottoperiodo

2 CARATTERISTICHE INTERNE

E' esplorata?

- si
parte
no

E' rilevata?

- si
parte
no

Prosegue?

- si
forse
no

sviluppo spaziale (m) dislivello posit.(m) dislivello negat.(m)

- Grotta turistica? si/parte/no
Termale curat.? si/parte/no
Adibita a altri usi? si/parte/no
Cavità artific? si/parte/no

Livello di documentazione (si, parziale, no)

- Itiner. accesso, Descriz. interno, Docum. fotog., Studio geolog., Ricerc. mineral., Studio idrolog., Studio meteor., Ricerc. biolog., Ricerc. mediche, Ricerc. paleon., Ricerc. paletn., Notizie storic., Notizie folklor., Uso relig., Utilizz. attuale, Storia esplor.

Proprietà idriche della cavità

- assorbente, emittente, corsi interni, rami fossili, termale, ghiaccio o neve

Percorribilità interna

difficoltà vertic., difficoltà idriche, altre difficoltà

Pericoli

- accesso pericol., alluvioni interne, franamenti interni, altro pericolo

commenti in chiaro

Scheda per dati di nuove cavità da mettere a Catasto

A) Nome della cavità

Grotta della Tana

B) Nome del catastatore (gruppo speleologico)

Ravaccia Cecilia (G.S.L. A. Issel)

C) Regione Liguria

Provincia Savona

D) Comune Finale Ligure

Frazione

Località Pendici della Rocca di Cornio


E) Foglio 92 (Savona) Tavoletta I-SE (Finale Ligure)

Coordinate geografiche 4 05 34 - 44 11 46

Quota 240 circa

F) Itinerario dalla carrozzabile si sale "liberamente" nel versante ovest della Rocca di Cornio

G) Firma e indirizzo del catastatore

 - via Cavigli 36 Genova

Allegato: lucido di posizione si

rilievo no

fotografie no

altri dati - descrizione - lunghezza circa 12 metri (forse 14) promette di

proseguire se si stacca il fango di polvere, larghezza all'ingresso circa 2 metri

altezza 1,20 si restringe e si abbassa sul fango - Chiamata grotta della Tana perché

sul pavimento a circa 3-4 metri dall'ingresso - sotto una pietra - una tana di ghiro

animale - Trovata il 22 febbraio 1970



De una gita del 22 febbraio 1970

Versante Ovest della Rocca di Corno - Cuneato un buco in parete
visibile dal dirimpetto Bric Raseghe si è trovata una grotta-
celle la cui posizione $4^{\circ} 05' 34''$
 $44^{\circ} 11' 46''$
Quota 240 circa

Tale grotta potrebbe essere costata (Ravaccia) infatti è lunga circa
12 metri (base 14) permette di proseguire se si stacca il fondo di
polvere, larghezza all'ingresso circa 2 metri altezza 1,20
si restringe e si allarga al fondo. Profus sopra questa la
grotta (in fatto) che ci eravamo proposti di esaminare e che è ri-
masta quasi un bidone.


Tale buchetto si potrebbe chiamare Grotta della Tana
perché sul pavimento a circa 3-4 metri dall'ingresso - sotto
una pietra, una tana di qualche animale - la tana ha
dimensioni per un gatto e sembra profonda -

Partecipanti

- Ravaccia (costa)
- Rechia
- Lolo
- Minguzzi (segnale tou - con radio - dal basso)


Arrivederci



399 Li 

399

B. Carè
x 482

R. di Corno
x 

x P. Cornè

x P. di Verzi

x S. Lorenzino

S. Bernardino
x



Grotta della Tana 4 05 34

44 11 46