

265

GE

# CATASTO SPELEOLOGICO LIGURE

N.° 265 Li ( GE )

GROTTA SUP. DELLA VOLPE

SOCIETA' SPELEOLOGICA ITALIANA

Catasto delle grotte d'Italia

SCHEDA RIASSUNTIVA DATI PER SINGOLE CAVITA'

1 DATI DI IDENTIFICAZIONE

N° di Catasto

265 /

LI Regione

GE Provincia

Comune

BARGAGLI

Località

VIGANEGO SCAGLIA

Monte

Valle

Carta I.G.M.

83 3 NO /

Quota

437 m s.l.m.

- indicata sulla carta
dato sicuro
dato approssimato
dato dubbio
cav. indicata sulla carta
dato sicuro
dato approssimato
dato dubbio

Posizione (carta IGM)

3° 23' 30" OVEST 44° 26' 18" Latitudine NORD

Altre carte e relative coordinate

Editore/Tipo/Scala/Anno

Longitudine o km Est-Ovest Latitudine o km Nord-Sud

- cav. indicata sulla carta
dato sicuro
dato approssimato
dato dubbio

RICHIAMI AD ANOMALIE (inclusi nel fascicolo sotto forma di schede, di cui si indica il numero che le contraddistingue)

1

Nome locale della grotta, altri nomi

GROTTA SUPERIORE DELLA VOLPE TANNA DA VULPE

Proprietario o concessionario del fondo e suo indirizzo (da compilare quando esistono limitazioni d'accesso)

Terreno geologico

periodo/sottoperiodo

CRETACEO SUPERIORE

2 CARATTERISTICHE INTERNE

E' esplorata? si/no

E' rilevata? si/no

Prosegue? si/no

sviluppo spaziale (m) 23 + dislivello posit. (m) - dislivello negat. (m) 13

Grotta turist? si/no Termale curat.? si/no Adibita a altri usi? si/no Cavità artific? si/no

Livello di documentazione (si, parziale, no) Itiner. accesso, Descriz. interno, Docum. fotog., Studio geolog., Ricerc. mineral., Studio idrolog., Studio meteor., Ricerc. biolog., Ricerc. mediche, Ricerc. paleon., Ricerc. paletn., Notizie storic., Notizie folklor., Uso relig., Utilizz. attuale, Storia esplor.

Proprietà idriche della cavità

assorbente, perm temp, emittente, perm temp, corsi interni, rami fossili, termale, ghiaccio o neve, perm temp

FOSSILE

difficoltà vertic.: n°pozzi/salti, occorrono corde, scale occorrenti (totale in metri)

Percorribilità interna

difficoltà idriche: n°laghi/bacini, n°sifoni, occorrono imbarcaz., occorrono respirat.

altre difficoltà

Pericoli: accesso pericol., alluvioni interne, franamenti interni, altro pericolo, sempre stagion. impreved. eccez., no

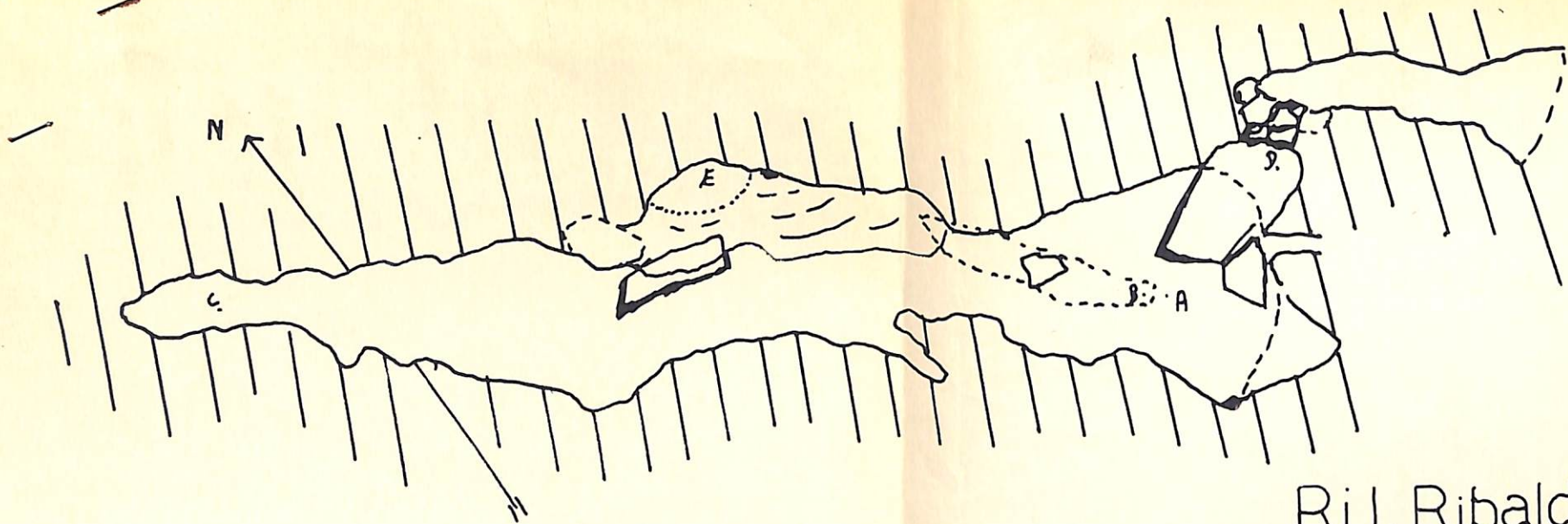
commenti in chiaro





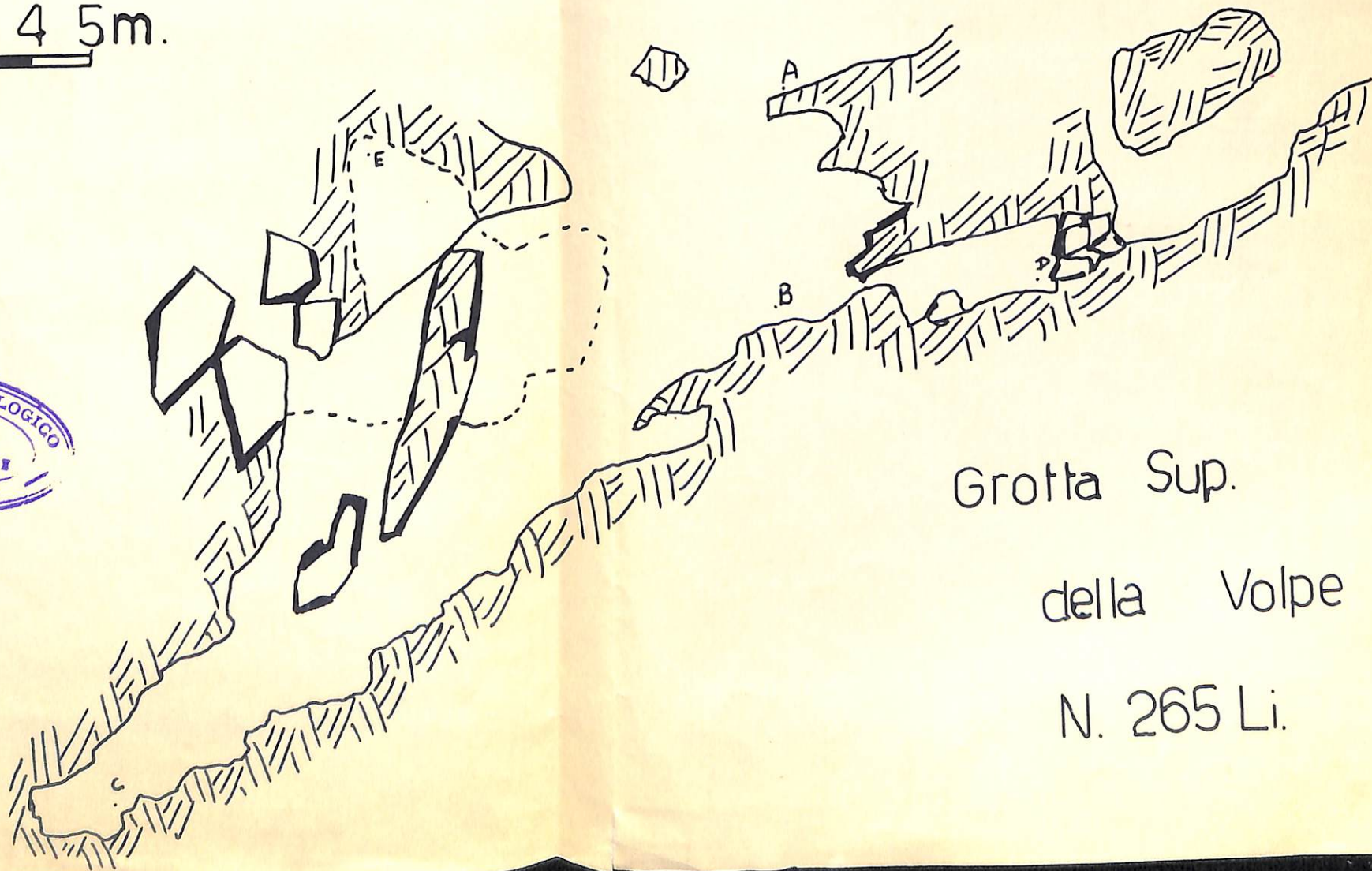
SCHEDA SPELEOLOGICAN° catastale 265 LiNome: GROTTA SUPERIORE DELLA VOLPESinonimi: Tann-a da VulpeNatura geologica: calcare marnoso eocenicoTipo di cavità: pozzo seguito da galleria in discesa-segno conven.leProv.: Genova Comune: BargagliFraz.<sup>ne</sup> e località: Viganego, ScagliaF.° n.° 83, quadr.<sup>te</sup> III, tav.<sup>tta</sup> NO S.OlceseCoord.<sup>te</sup> polari: D=m 150, Z= 64° da casa isolataCoord.<sup>te</sup> geogr.<sup>che</sup>: long.<sup>ne</sup> = 3°23'39", latit.<sup>ne</sup> = 44°26'18"  
presso la "i" di preliCoord.<sup>te</sup> U.T.M.: 32TNQ04652072Possibilità d'accesso: dalla casa indicata risalire il  
pendio fin presso un cespuglio di edera sul costo-Tipo ingresso: a pozzo ne rocciosoQuota ingresso: 437; dislivelli (±): -1; -9; pozzo o salti: -3; quota terminale: 424Sviluppo spaziale m. 36 e planimetrico m. 29Larghezza: massima: m 4, minima: m 0,8Altezza: massima: m 7, minima: m 1Percorribilità interna: facile ma pericolosa per la fra-  
nosità della grottaBibliografia: G. Dinale - Sull'inanellamento dei pipistrel  
li in Liguria - Ann. Mus. St. Nat. Genova - 1958, LXX





Ri I. Ribaldone

0 1 2 3 4 5m.

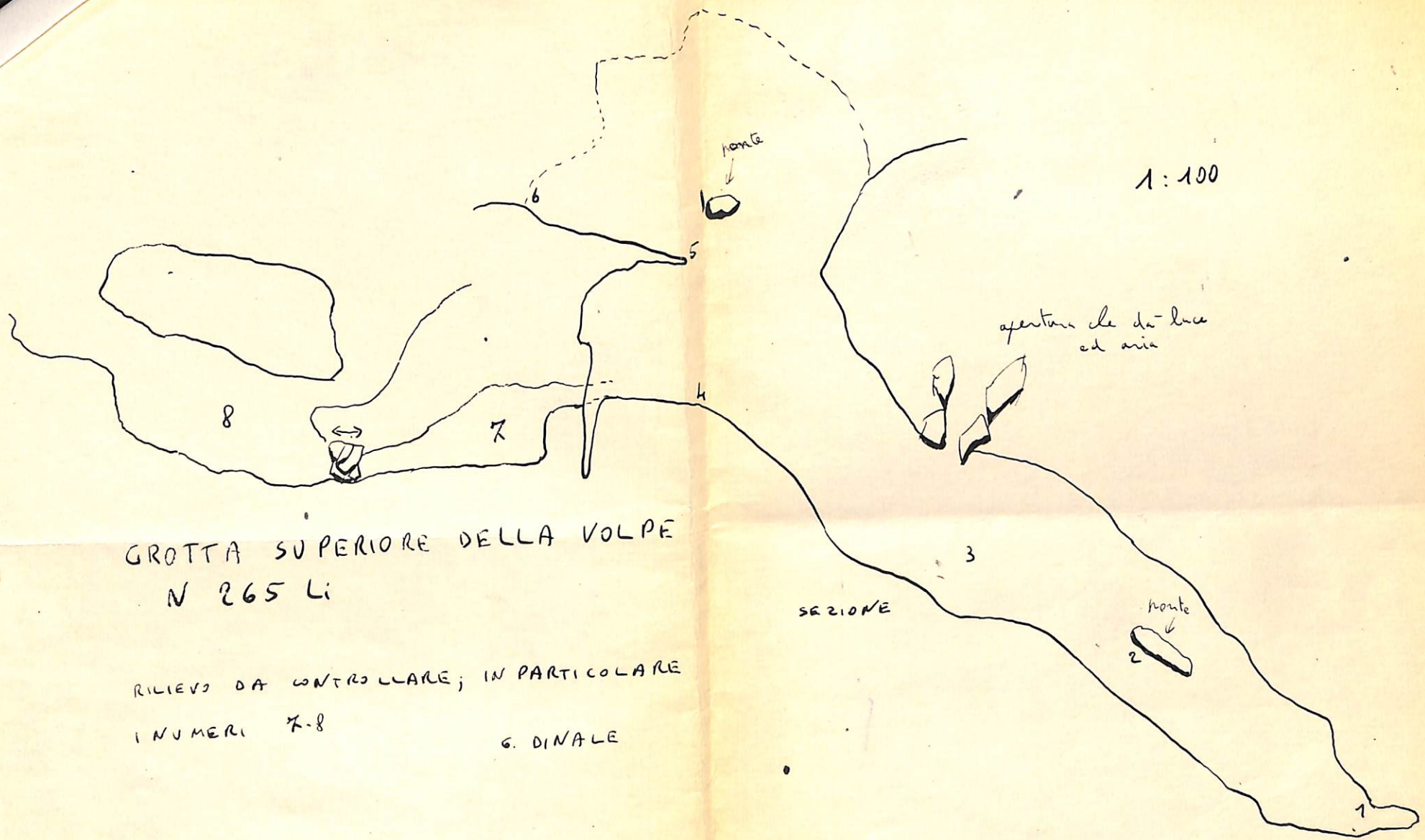


Grotta Sup.

della Volpe

N. 265 Li.





GROTTA SUPERIORE DELLA VOLPE  
N 265 Li

RILIEVO DA CONTROLLARE; IN PARTICOLARE  
I NUMERI 7-8  
G. DINALE



*Grimal*



SOCIETA' SPELEOLOGICA ITALIANA

Catasto delle Grotte d'Italia

-scheda informazioni complementari -

N.  
scheda

265

N. catasto

(bis)

LIGE

Regione Provincia

Natura della grotta (qualora essa non sia carsica)

	<input type="radio"/> si		<input checked="" type="radio"/> si		<input type="radio"/> si		<input type="radio"/> si
vulcanica	<input type="radio"/> p.	tettonica	<input type="radio"/> p.	eolica	<input type="radio"/> p.	di frana	<input type="radio"/> p.
	<input checked="" type="radio"/> no		<input type="radio"/> no		<input checked="" type="radio"/> no		<input checked="" type="radio"/> no
marina	<input type="radio"/> p.	lacustre	<input type="radio"/> p.	fluviale	<input type="radio"/> p.	altra nat.	<input type="radio"/> p.
	<input checked="" type="radio"/> no		<input checked="" type="radio"/> no		<input checked="" type="radio"/> no		<input checked="" type="radio"/> no

Caratteristiche idriche complementari

presenza di parti allagate o meno	<input type="radio"/> tutta sommersa	esistenza di prosecuzioni sommerse	<input type="radio"/> si
	<input type="radio"/> ingresso sommerso		<input type="radio"/> forse
	<input type="radio"/> tutta allagata		<input type="radio"/> no
	<input type="radio"/> allagata in parte		
	<input type="radio"/> tutta fossile		
	<input type="radio"/> nessuno di questi casi		







GRUPPO SPELEOLOGICO LIGURE "A. ISSEL"

Catasto delle grotte Liguri

PROVINCIA  
di

Genova

Nome indigeno Tann-a da Vulpe

N. Cat.

Sinonimi GROTTA SUPERIORE DELLA VOLPE

N. 265

Comune Bargagli Località Viganego, Scaglia

Nome del proprietario

25.000 I.G.M. Tavoleta NO S.Olcese Foglio 83 Quadrante III

Lon.ne 3° 23' 39" Lat.ne 44° 26' 18"

Coord.te U.T.M. 32TNQ04652072

Azimut, distanza m. 150 in direzione N+64°E da casa isolata presso  
lettera "i" della parola Preli

Tipo di cavità pozzo seguito da galleria in discesa

Tipo di ingresso a pozzo

Quota ingresso m. 437 prof. m. 13

Lunghezza m. 16 larghezza max.m. 4 min. m. 0,80

Altezza max. m. 7 min. m. 1

Sviluppo compless. con diramaz. m. 29

Terreno geologico calcare marnoso esconico

Sistema idrografico inattivo

Dati paleontologici

il materiale è depositato

Rilievo 1:100 da controllare

N O T E



N. 265 Li — (GE), GROTTA SUPERIORE DELLA VOLPE (Tann-a da vulpe);  
Bargagli, Viganego, Scaglia; S. Olcese 83 III NO, 3<sup>o</sup> 23' 39", 44<sup>o</sup> 26' 18",  
NQ04652072; Q. 437, D. —13, Lp. 16, Ls. 21, Svp. 29, Svs. 36; B. (12) ID; N. R.



coppia scheda militare

Grotta superiore  
della Volpe sin: Tann-a da Vulpe  
265 Li. GE  
Bargagli Viganego  
Scaglia.

B 83 III NO S.Olcese.

3 23' 39

44 26 18

32TNQ04652072

437

-13 m.

18mt. ca.

29 m.

-3m.

G. Dinale- Sull'inventario  
lamento dei pipistrelli in Liguria.  
-Ann. Mus. ST; Nat. Genova- 1958, LXX

G. Dinale

G.S.L.

