

227

SP

CATASTO SPELEOLOGICO LIGURE

N.° 227 Li (SP)

TECCHIA DI ZEGORI

.....

.....

.....

SOCIETA' SPELEOLOGICA ITALIANA

Catasto delle grotte d'Italia

SCHEDA RIASSUNTIVA DATI PER SINGOLE CAVITA'

1 DATI DI IDENTIFICAZIONE

N° di Catasto

227 /

LI

SP

Comune

RICCO' DE' GOLFO

Località

PIANA DI ZEGORI

Monte

Valle

Carta I.G.M.

95 2 NO /

Quota

190

- indicata sulla carta
dato sicuro
dato approssimato
dato dubbio
cav. indicata sulla carta
dato sicuro
dato approssimato
dato dubbio

Posizione (carta IGM)

2° 40' 20" 44° 07' 50"

Longitudine Monte Mario

Latitudine NORD

Altre carte e relative coordinate

Editore/Tipo/Scala/Anno

Longitudine o km Est-Ovest
Latitudine o km Nord-Sud

- cav. indicata sulla carta
dato sicuro
dato approssimato
dato dubbio

RICHIAMI AD ANOMALIE (inclusi nel fascicolo sotto forma di schede, di cui si indica il numero che le contraddistingue)

Nome locale della grotta, altri nomi

TECCHIA DI ZEGORI

Proprietario o concessionario del fondo e suo indirizzo (da compilare quando esistono limitazioni d'accesso)

Terreno geologico periodo/sottoperiodo

TRIAS RETICO

2 CARATTERISTICHE INTERNE

E' esplorata?

parte no

E' rilevata?

parte no

Prosegue?

si forse no

sviluppo spaziale (m) dislivello posit.(m) dislivello negat.(m)

Grotta turistic? Termale curat.? Adibita a altri usi? Cavità artif?

Livello di documentazione (si, parziale, no)

Itiner. accesso, Descriz. interno, Docum. fotograf., Studio geolog., Ricerc. mineral., Studio idrolog., Studio meteor., Ricerc. biolog., Ricerc. mediche, Ricerc. paleont., Ricerc. paleont., Notizie storiche, Notizie folklor., Uso relig., Utilizz. attuale, Storia esplor.

Proprietà idriche della cavità

assorbente, permittente, corsi interni, rami fossili, termale, ghiaccio o neve

POSSIBILE

difficoltà vertic.: n°pozzi/salti, occorrono corde, scale occorrenti (totale in metri)

Percorribilità

difficoltà idriche: n°laghi/bacini, n°sifoni, occorrono imbarcaz., occorrono respirat.

interna

altre difficoltà

Pericoli

accesso pericol., alluvioni interne, franamenti interni, altro pericolo

commenti in chiaro

San Benedetto

(Migliotti)

Spiza - vedi

Camposanto. e Lin. 192

Fiori

Li n. 227



Schedari: Beuse

Toscato di Zegoni n° 247 1/2

Isola di Zegoni Sombardella

con Bosco del Gallo

prop. La Sarsia

di N. N. (a memoria)

Scala 1:1000

CSIP 01



Tecchia di Zegori

227

loc. Piana di Zegori - San Benedetto

com. Ricco del Golfo

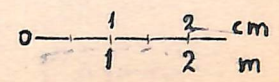
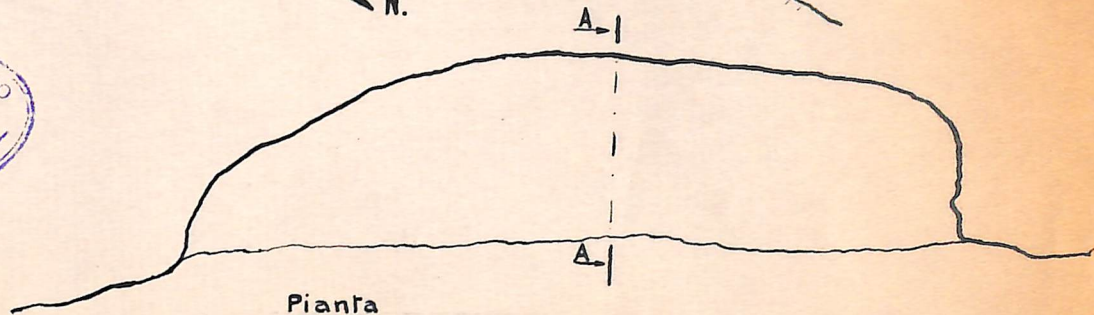
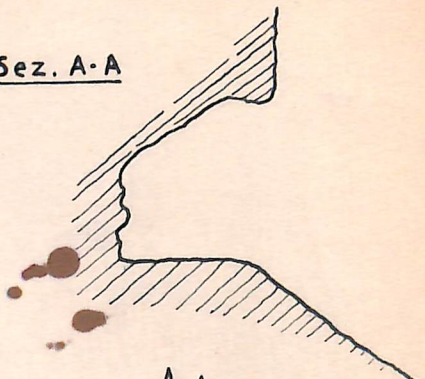
prov. La Spezia

rl. Melilli (a memoria)

scala 1:100



Sez. A-A



ME

GRUPPO SPELEOLOGICO LIGURE "A. ISSEL"

Catasto delle grotte Liguri



PROVINCIA DI

LA SPEZIA

No. Catasto

No. 227 Li.

Nome indigeno **TECCHIA DI ZEGORI**Sinonimi **Sprugola di Zegori**

Comune

Località **La Spezia, Prati di Zegori**

Nome del proprietario

25.000 I.G.M. Tavoletta **La Spezia**Foglio **95**Quadrante **II NO**Lon.ne **2° 40' 20"**Lat.ne **44° 07' 50"**

Coord.te U.T.M.

Azimut, distanza m.

in direzione

da

Tipo di cavità **Riparo sotto roccia**

Tipo di ingresso

Quota ingresso m. **190**

prof. m.

Lunghezza m. **10**

Larghezza max m.

min.m.

Altezza max.m.

min.m.

Sviluppo compless. **con** diramaz.m.

Terreno geologico

Sistema idrografico

Dati paleontologici

il materiale è depositato

Rilievo

NOTE :

GROTTA N° 227 Li TECCIA DI ZEGORI

SCHEDA PER AGGIORNAMENTO E CORREZIONE DATI

I sigg. Anna e Luciano Briganti e Stefano Zoia, nell'ambito di ricerche biospeleologiche effettuate nelle grotte della Liguria orientale hanno rilevato che la succitata grotta necessita dell'aggiornamento e della correzione di alcuni dati:

LOCALITA' S. Benedetto: Zegori, pend. NE Mte Tcherò
TAVOLETTA I.G.M. 1:25.000 95 II NO (LA SPERZIA)
POSIZIONE Long. W 2° 40' 26" Lat. N 44° 07' 53"
QUOTA m 190 SVILUPPO m 2 DISLIVELLO m 0

NOTA BENE - IL DATO RIPORTATO E' QUELLO CORRETTO.

DATI CORRETTI: posizione - ~~quota~~ - sviluppo - ~~sviluppo~~

DATI CONFERMATI: ~~posizione~~ - quota - ~~sviluppo~~ - dislivello

Essi fanno altresì presente di essere in possesso dell'ITINERARIO, della DESCRIZIONE DELL'INTERNO e del RILIEVO che si riserveranno di comunicare al C.S.L. non appena avranno pubblicato un lavoro nel quale dovranno comparire i succitati dati inediti. Chi tuttavia desiderasse prendere visione dell'itinerario, della descrizione e del rilievo potrà farlo mettendosi in contatto con:

Luciano Briganti - Via F. Anzani 4/3 - 16151 Genova (tel. ab. 010 - 419215)
(tel.uff. 010 - 283841)

Stefano Zoia - Salita dell'Orso 10/D/4-16143 Genova (tel. ab. 010 - 881004).

Genova, 22 AGO. 1981

NOTE EVENTUALI: Trattesi di riparo sotto roccia.

24 SET. 1981

