

210

SV

CATASTO SPELEOLOGICO LIGURE

N.° 210 Li (SV)

ARMA DELLA STRAPATENTE

.....

.....

.....

SOCIETA' SPELEOLOGICA ITALIANA

Catasto delle grotte d'Italia

SCHEDA RIASSUNTIVA DATI PER SINGOLE CAVITA'

1 DATI DI IDENTIFICAZIONE

N° di Catasto

210 / (a,b,..bis..)

Legione

Provincia

Comune

FINALE LIGURE

Località

BORAGNI

Monte

Valle

T. SCIUSA

Carta I.G.M.

Foglio 42, Quadr. Tab. SE, Anno ediz. 300

Quota

300 m s.l.m.

Posizione (carta IGM)

4° 06' 05" OVEST

44° 12' 45" LATITUDINE NORD

- indicata sulla carta: dato sicuro, dato approssimato, dato dubbio, cav. indicata sulla carta: dato sicuro, dato approssimato, dato dubbio

Altre carte e relative coordinate

Editore/Tipo/Scala/Anno

Longitudine o km Est-Ovest, Latitudine o km Nord-Sud

- cav. indicata sulla carta: dato sicuro, dato approssimato, dato dubbio

RICHIAMI AD ANOMALIE (inclusi nel fascicolo sotto forma di schede, di cui si indica il numero che le contraddistingue)

1

Nome locale della grotta, altri nomi

ARMA DELLA STRAPATENTE

Proprietario o concessionario del fondo e suo indirizzo (da compilare quando esistono limitazioni d'accesso)

Terreno geologico periodo/sottoperiodo

MIOCENE SERRAVALLIANO

2 CARATTERISTICHE INTERNE

E' esplorata? si/no

E' rilevata? si/no

Prosegue? si/forse/no

sviluppo spaziale (m) + dislivello posit. (m) - dislivello neg. (m)

Grotta turistica? si/no, Termale curat.? si/no, Adibita a altri usi? si/no, Cavità artif.? si/no

Livello di documentazione (si, parziale, no): Itiner. accesso, Descriz. interno, Docum. fotograf., Studio geolog., Ricerc. mineral., Studio idrolog., Studio meteor., Ricerc. biolog., Ricerc. mediche, Ricerc. paleon., Ricerc. paleon., Notizie storiche, Notizie folklor., Uso relig., Utilizz. attuale, Storia esplor.

Proprietà idriche della cavità: assorbente, emittente, corsi interni, rami fossili, termale, ghiaccio o neve

FOSSILE

difficoltà vertic.: n°pozzi/salti, occorrono corde, scale occorrenti (totale in metri)

Percorribilità interna

difficoltà idriche: n°laghi/bacini, n°sifoni, occorrono imbarcaz., occorrono respirat.

altre difficoltà

Pericoli: accesso pericol., alluvioni interne, franamenti interni, altro pericolo

commenti in chiaro



ARMA DELLO STRAPOTENTE

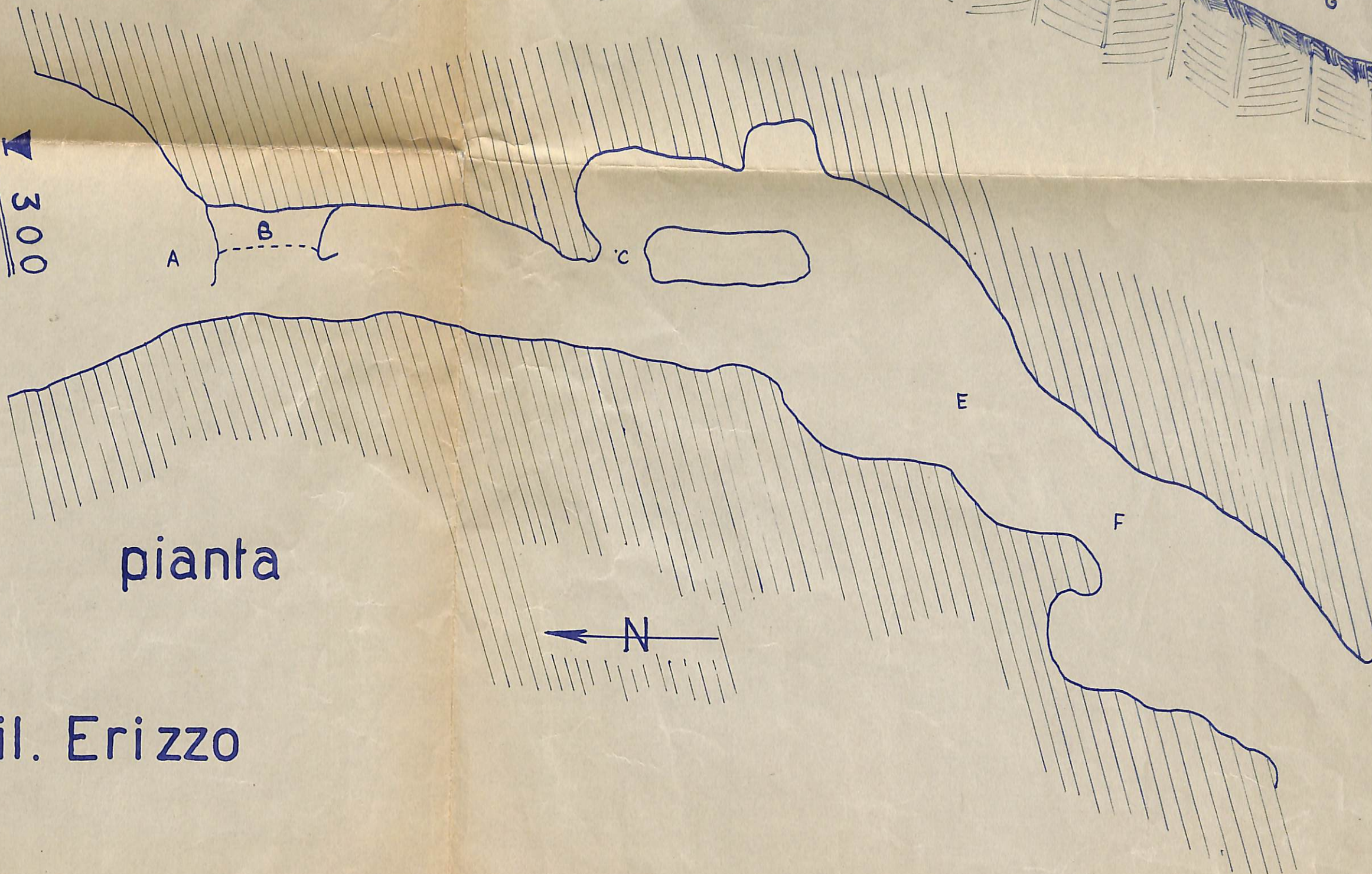

n. 210 Li



Ingresso



sezione



pianta



Ril. Erizzo

SOCIETA' SPELEOLOGICA ITALIANA

Catasto delle Grotte d'Italia



- scheda segnalazione ANOMALIE -

N. scheda
 / N. catasto (bis)
 Regione
 Provincia

- 1 - La grotta ha vari ingressi lontani tra loro (indicare sul retro le coordinate e la quota)
- 2 - Alla grotta furono dati altri numeri in passato (indicarli a lato)
- 3 - Lo stesso numero di catasto fu attribuito in passato ad altra cavità (fornire sul retro esaurienti spiegazioni)
- 4 - La grotta è fisicamente connessa con altre aventi differenti numeri di catasto (elencare sul retro i loro n. di catasto e descrivere collegamenti)
- 5 - La grotta non è più accessibile (motivare sul retro)
- 6 - La grotta non esiste più (distrut.) (motivare sul retro)
- 7 - Si suppone che tale grotta non sia mai esistita (motivare sul retro)
- 8 - La grotta è stata artificialmente modificata in modo sostanziale (motivare sul retro)
- 9 - Altre anomalie (descrivere e motivare sul retro)
- 10 -

N.B. Barrare le caselle che interessano.

Gruppo o Ente compilatore e suo indirizzo: G.S.L. "A.Issel"

Via Brigata Ligure 9 GENOVA


Anno

1° - 4° 06' 05" W 44° 12' 45" N Q. 300 m.s.l.m.

2° - 4° 06' 06" W 44° 12' 43" N Q. 290 m s.l.m.

SECRET
CROSS REFERENCE

WILLIAMSON'S



WILLIAMSON'S
SECRET

(Name of the person)	<input type="checkbox"/>	1
(Name of the person)	<input type="checkbox"/>	2
(Name of the person)	<input type="checkbox"/>	3
(Name of the person)	<input type="checkbox"/>	4
(Name of the person)	<input type="checkbox"/>	5
(Name of the person)	<input type="checkbox"/>	6
(Name of the person)	<input type="checkbox"/>	7
(Name of the person)	<input type="checkbox"/>	8
(Name of the person)	<input type="checkbox"/>	9
(Name of the person)	<input type="checkbox"/>	10

SECRET

¹⁴⁷
N° 210 Ri

Strombenté (Gr. Del)

(Orco) Sulla costa compresa
tra il R. Cornici e la Fiumara
di Boragni - poco a monte del
sentiero che ole Costà va a
Boragni. 1 Km a S.E. da S. Lorenzino

Foglio Finale Ligure 600 m S.W. da D
44° 12' 43" - 4° 06' 13" sub. 20

quota 350 circa - Grotta con due
aperture - diretta da S a N
lunga circa 35-40 m. larga 5-8
alla più di 8 m. con grande apertura
a N di m. 15 x 15 circa

