

203

SV

# CATASTO SPELEOLOGICO LIGURE

N.° 203 Li ( SV )

ARNA DEI PASSI CATTIVI

.....

.....

.....

SOCIETA' SPELEOLOGICA ITALIANA

Catasto delle grotte d'Italia

SCHEDA RIASSUNTIVA DATI PER SINGOLE CAVITA'

1 DATI DI IDENTIFICAZIONE

N° di Catasto

203 /

LI Regione

SU Provincia

Comune FINALE LIGURE

Località SANBUINETO

Monte

Valle T. AQUILA

Carta I.G.M.

92 Foglio 50 Quadr. Tavoleta (bis,..) Anno ediz.

Quota 360 m s.l.m.

- indicata sulla carta
dato sicuro
dato approssimato
dato dubbio
cav. indicata sulla carta
dato sicuro
dato approssimato
dato dubbio

Posizione (carta IGM)

4° 07' 48" EST 44° 11' 56" NORD
Longitudine Monte Mario Latitudine NORD

Altre carte e relative coordinate

Editore/Tipo/Scala/Anno

Longitudine o km Est-Ovest Latitudine o km Nord-Sud

- cav. indicata sulla carta
dato sicuro
dato approssimato
dato dubbio

RICHIAMI AD ANOMALIE (inclusi nel fascicolo sotto forma di schede, di cui si indica il numero che le contraddistingue)

Nome locale della grotta, altri nomi

ARMA DEI PASSI CATTIVI

Proprietario o concessionario del fondo e suo indirizzo (da compilare quando esistono limitazioni d'accesso)

Terreno geologico periodo/sottoperiodo

MIOCENE SERRAVALLIANO

2 CARATTERISTICHE INTERNE

E' esplorata? si parte no

E' rilevata? si parte no

Prosegue? si forse no

sviluppo spaziale (m) 15 + dislivello posit.(m) 0 - dislivello negat.(m) 0

Grotta turistica? si parte no

Termale curat.? si parte no

Adibita a altri usi? si parte no

Cavità artificia? si parte no

Livello di documentazione (si, parziale, no)

- Itiner. accesso, Descriz. interno, Docum. fotog., Studio geolog., Ricerc. mineral., Studio idrolog., Studio meteor., Ricerc. biolog., Ricerc. mediche, Ricerc. paleon., Ricerc. paleont., Notizie storic., Notizie folklor., Uso relig., Utilizz. attuale, Storia esplor.

Proprietà idriche della cavità

- assorbente, emittente, corsi interni, rami fossili, termale, ghiaccio o neve

BOSSILE

difficoltà vertic.: n°pozzi/salti, occorrono corde, scale occorrenti (totale in metri)

Percorribilità

difficoltà idriche: n°laghi/bacini, n°sifoni, occorrono imbarcazioni, occorrono respiratori

interna

altre difficoltà

Pericoli

- accesso pericol., alluvioni interne, franamenti interni, altro pericolo

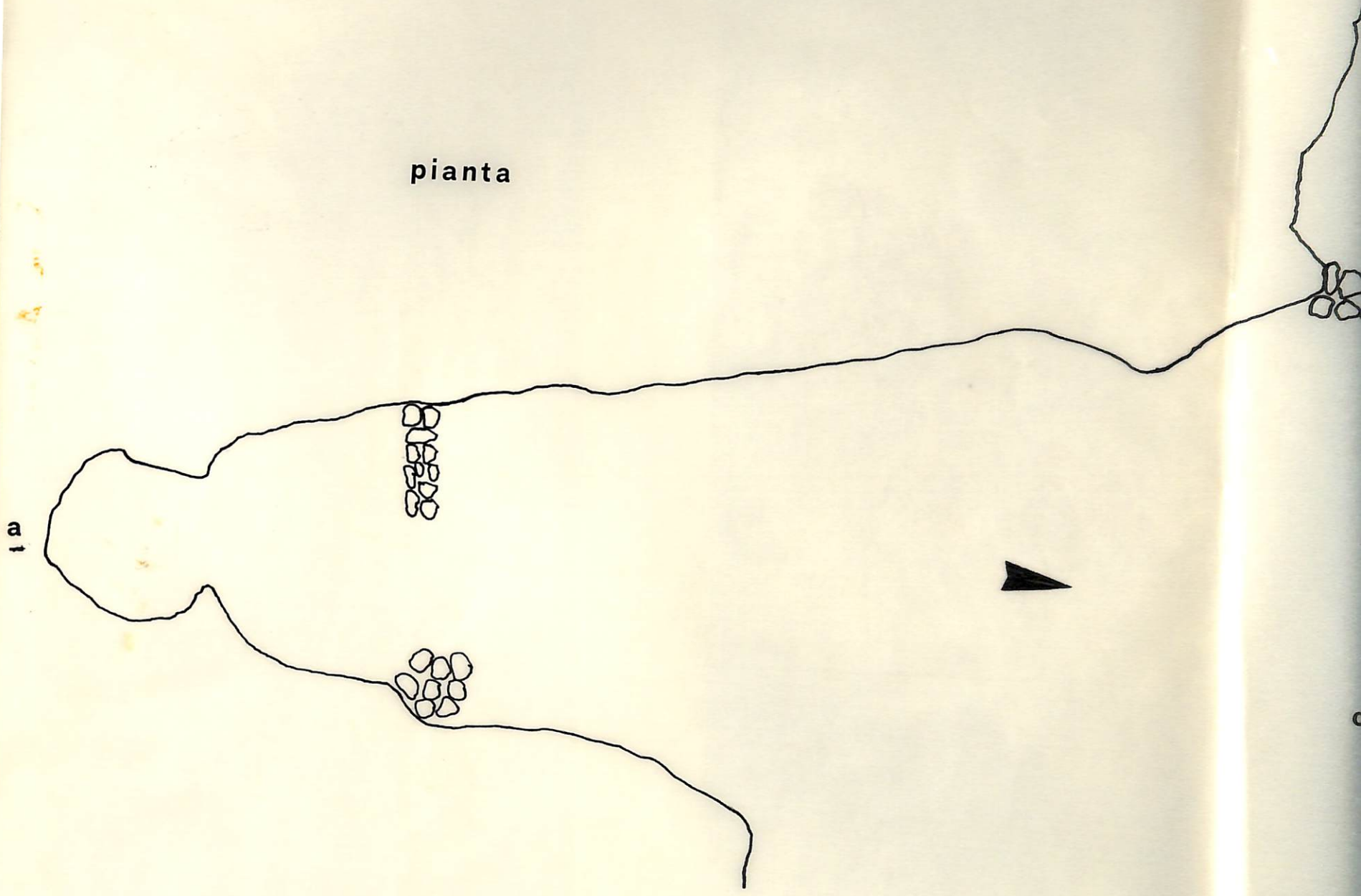
commenti in chiaro

commenti in chiaro





pianta



0 4 m.

GROTTA DEI PASSI CATTIVI

a -

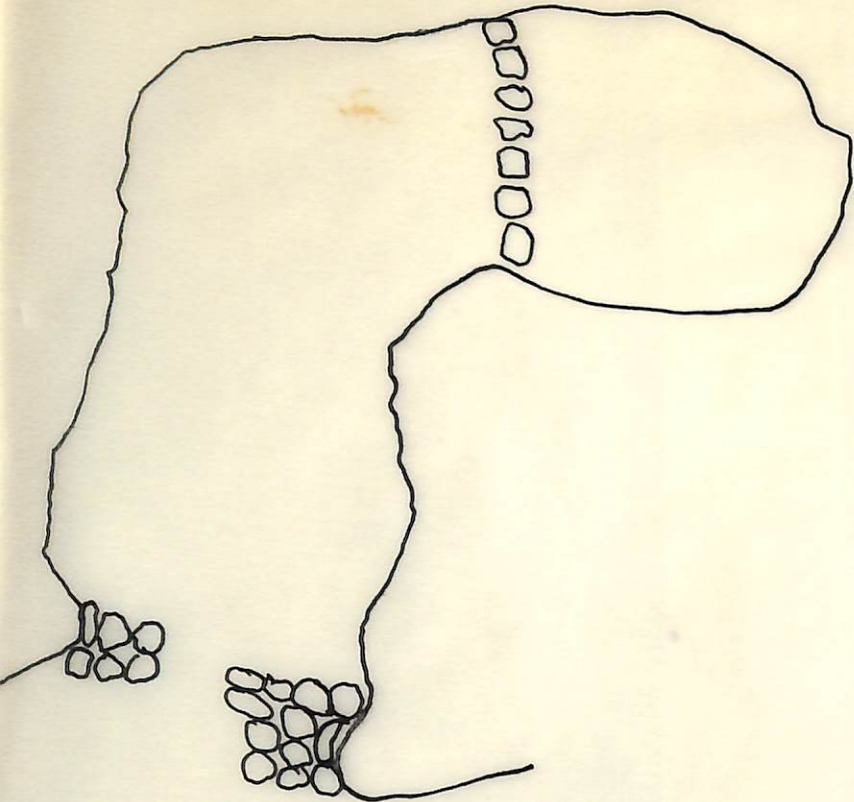
c

n 203

Polinas

Sett. 9

Rosetta C.



d



- b

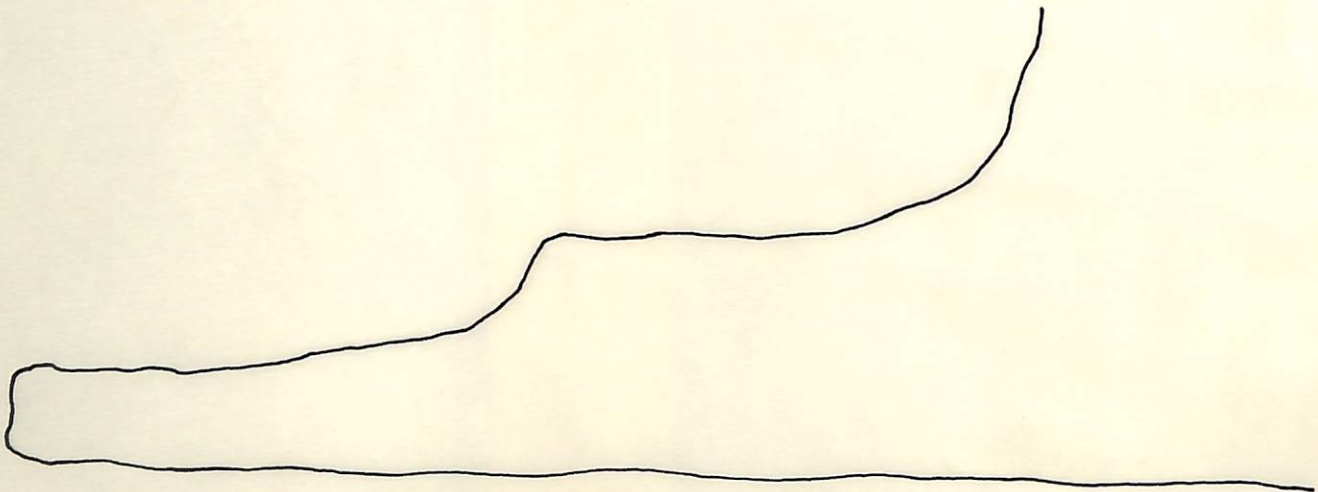
c -

- d


sezioni

a -

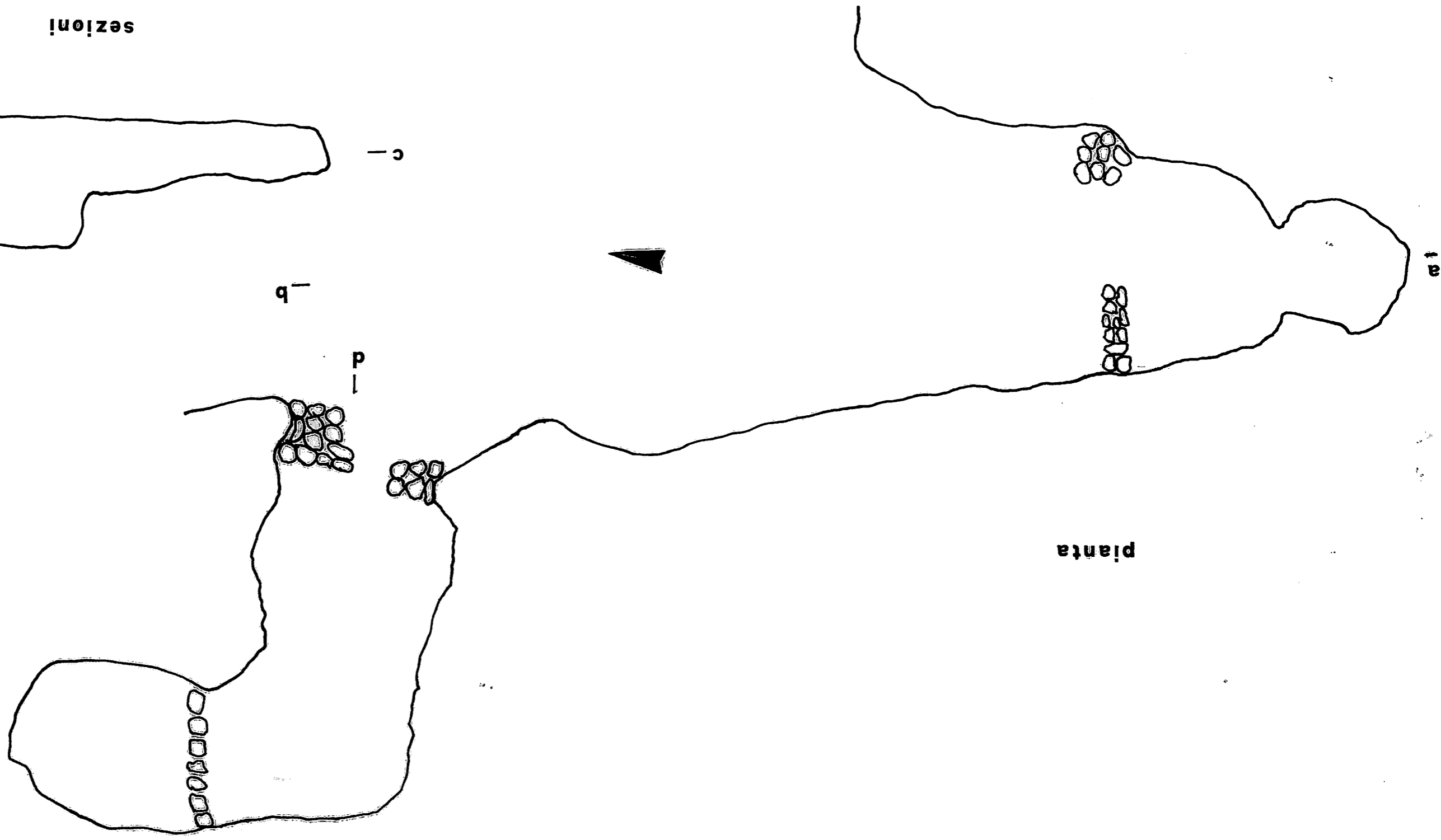
- b



GROTTA DEI PASSI CATTIVI



sezioni



n 203  
 R. Bruno  
 20118 B.  
 Bassano C.