

192

SP

SP

CATASTO SPELEOLOGICO LIGURE

N.° 192 **Li** (SP)

SPRUGOLA DI CAMPASTRINO

.....
.....
.....

SOCIETA' SPELEOLOGICA ITALIANA

Catasto delle grotte d'Italia

SCHEDA RIASSUNTIVA DATI PER SINGOLE CAVITA'

1 DATI DI IDENTIFICAZIONE

N° di Catasto

192 /

LI

Regione

SP

Provincia

Comune

RICCO' DEL GOLFO

Località

CAMPASTRINO S. BENEDETTO

Monte

Valle

Carta I.G.M.

95 2 NO /

Foglio

Quadr.

Tavoletta

(bis...)

Anno ediz.

Quota

240

m s.l.m.

- indicata sulla carta
- dato sicuro
- dato approssimato
- dato dubbio
- cav. indicata sulla carta
- dato sicuro
- dato approssimato
- dato dubbio

Posizione

(carta IGM)

2° 40' 47" OVEST 44° 08' 05" NORD

Longitudine Monte Mario

Latitudine NORD

Altre carte e

relative coordinate

Editore/Tipo/Scala/Anno

- cav. indicata sulla carta
- dato sicuro
- dato approssimato
- dato dubbio

Longitudine o km Est-Ovest

Latitudine o km Nord-Sud

RICHIAMI AD ANOMALIE (inclusi nel fascicolo sotto forma di schede, di cui si indica il numero che le contraddistingue)

Nome locale della grotta, altri nomi

SPRUGOLA DI CAMPASTRINO

Proprietario o concessionario del fondo e suo indirizzo (da compilare quando esistono limitazioni d'accesso)

Terreno geologico

periodo/sottoperiodo

TRIAS RETICO

2 CARATTERISTICHE INTERNE

E' esplorata?

- si
- parte
- no

E' rilevata?

- si
- parte
- no

Prosegue?

- si
- forse
- no

sviluppo spaziale (m) 120 + dislivello posit. (m) - dislivello negat. (m) 25

Grotta turist? si parte no

Termale curat.? si parte no

Adibita a altri usi? si parte no

Cavità artif.? si parte no

Livello di documentazione (si, parziale, no)

Itiner. accesso si p. no

Descriz. interno si p. no

Docum. fotog. si p. no

Studio geolog. si p. no

Ricerc. mineral. si p. no

Studio idrolog. si p. no

Studio meteor. si p. no

Ricerc. biolog. si p. no

Ricerc. mediche si p. no

Ricerc. paleon. si p. no

Ricerc. paletn. si p. no

Notizie storic. si p. no

Notizie folklor. si p. no

Uso relig. si p. no

Utilizz. attuale si p. no

Storia esplor. si p. no

Proprietà idriche della cavità

assorbente perm temp no

emittente perm temp no

corsi interni perm temp no

rami fossili si no

termale si no

ghiaccio o neve perm temp no

FOSSILE

difficoltà vertic.: n° pozzi/salti 1

occorrono corde si no

scale occorrenti (totale in metri) 30

Percorribilità

interna

difficoltà idriche: n° laghi/bacini

n° sifoni

occorrono imbarcaz. si no

occorrono respirat. si no

altre difficoltà

Pericoli

accesso pericol. sempre stagion. impreved. eccez. no

alluvioni interne sempre stagion. impreved. eccez. no

frammenti interni sempre stagion. impreved. eccez. no

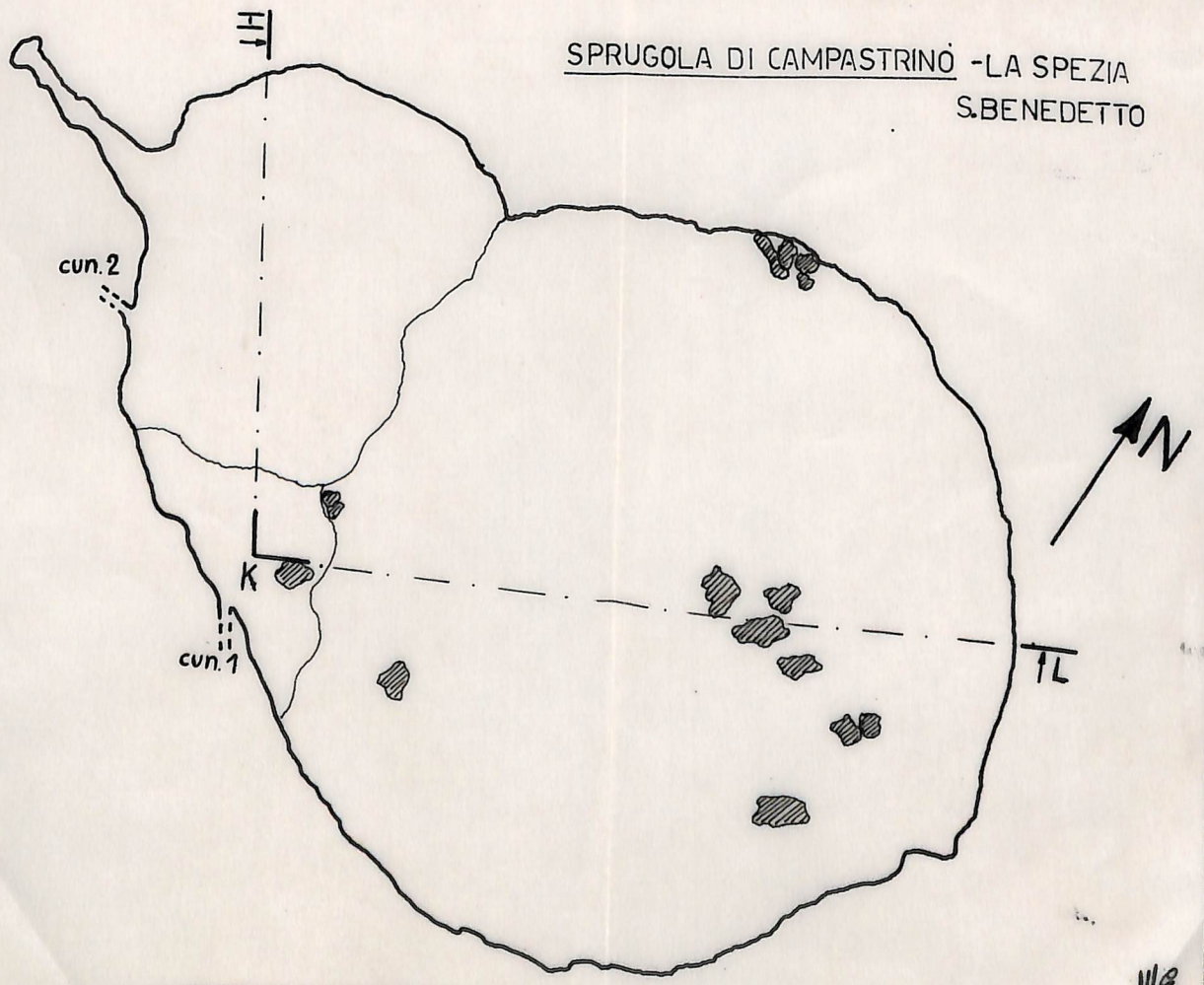
altro pericolo sempre stagion. impreved. eccez. no


commenti in chiaro

1926

SPRUGOLA DI CAMPASTRINÒ - LA SPEZIA
S. BENEDETTO

Pianta



 Massi



Ril.: FRASCA
Scala: 1:500


48.


192 Li

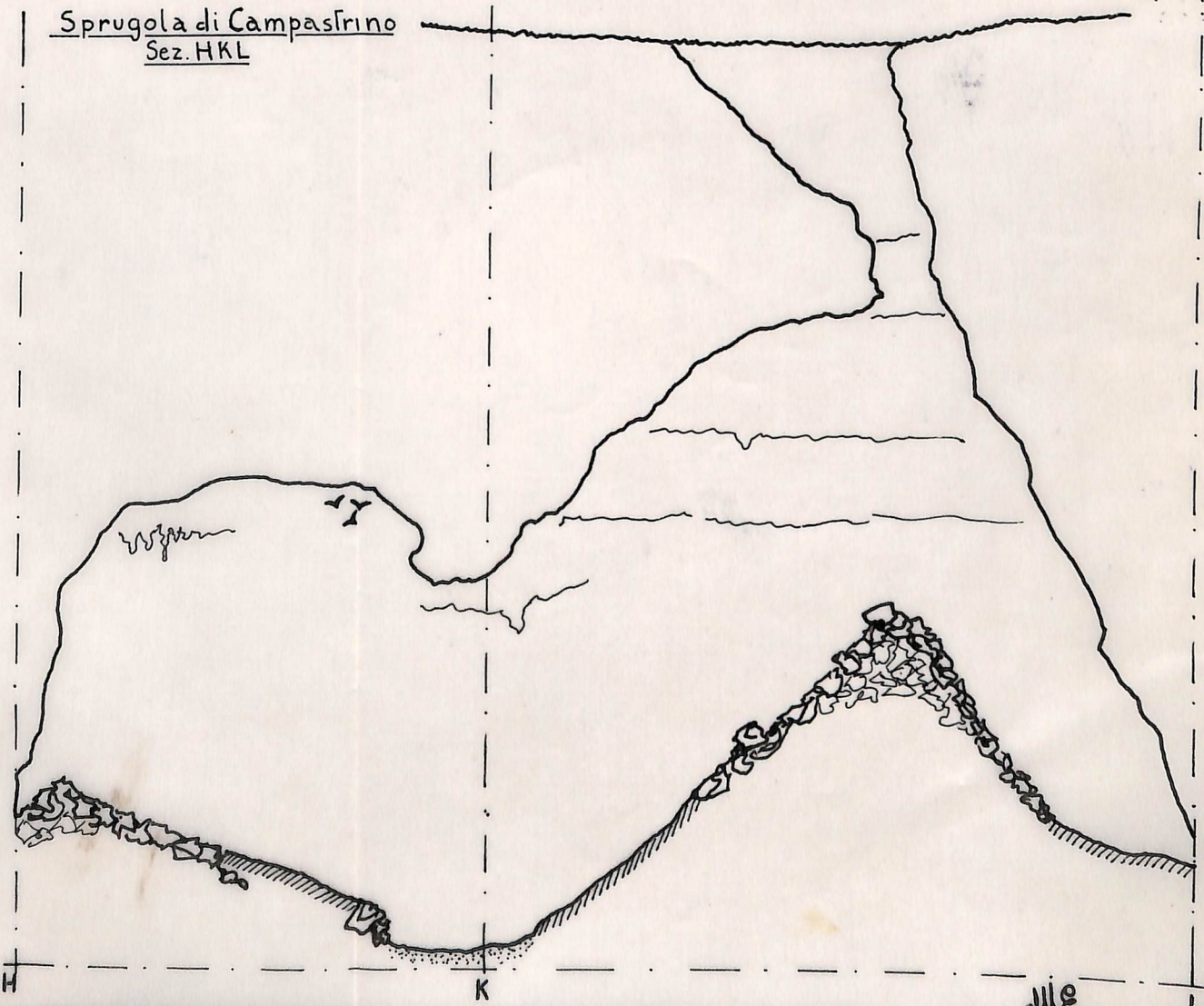
Sprungola di Campasfrino
Sez. HKL

 Massi
Detriti

 Argilla

 Guano

 Pipistrelli



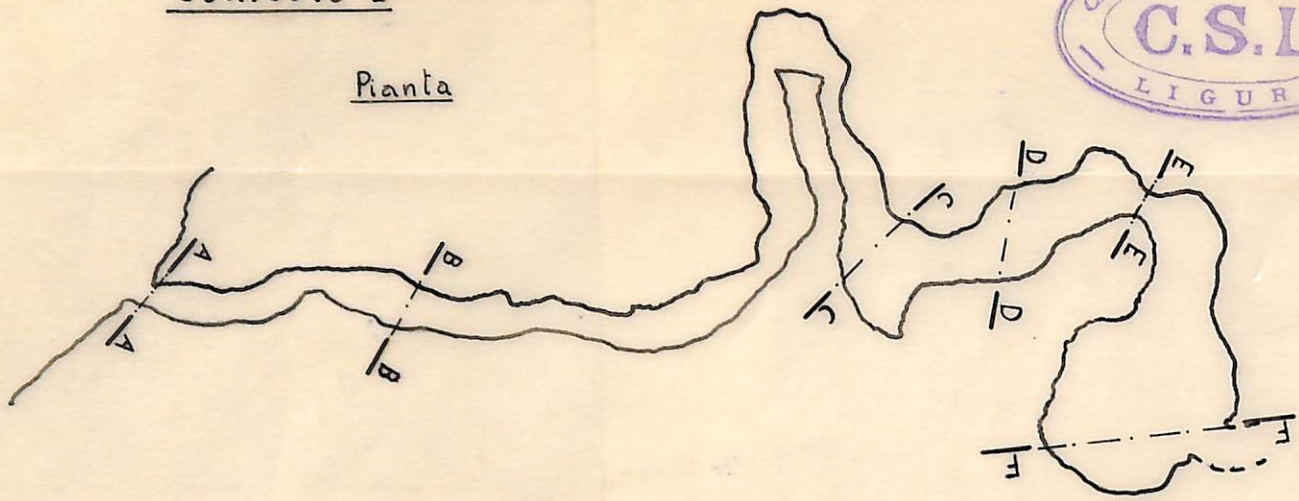
Cartoleria
Libreria
CAVALCA
La Spezia

X

Cunicolo 1

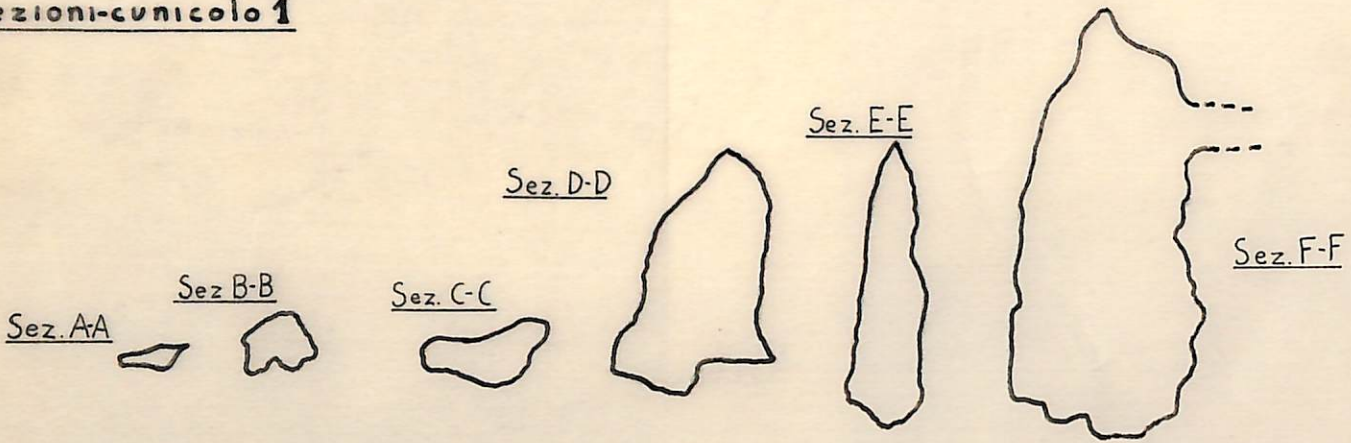


Pianta



W.E.

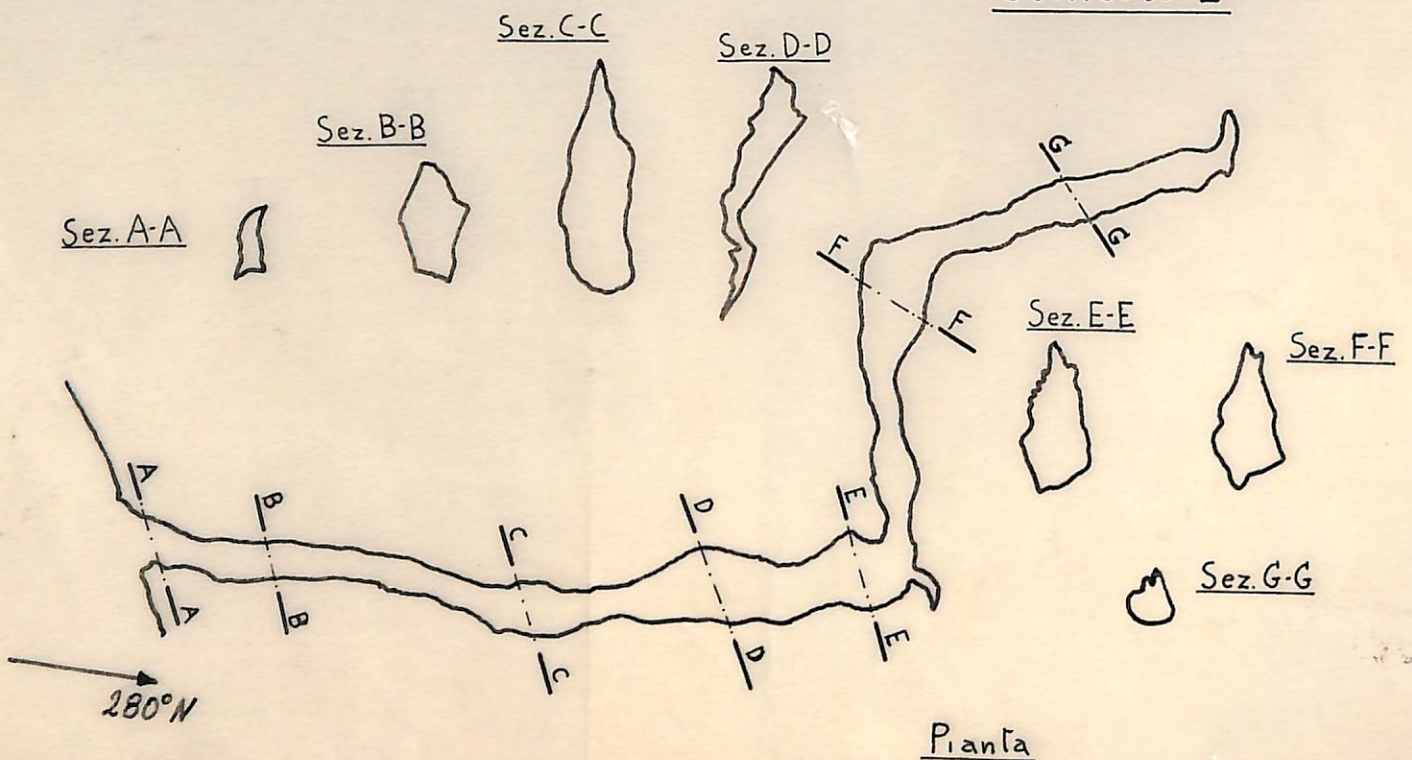
Sp. CAMPASTRINO
Sezioni-cunicolo 1



W.E.

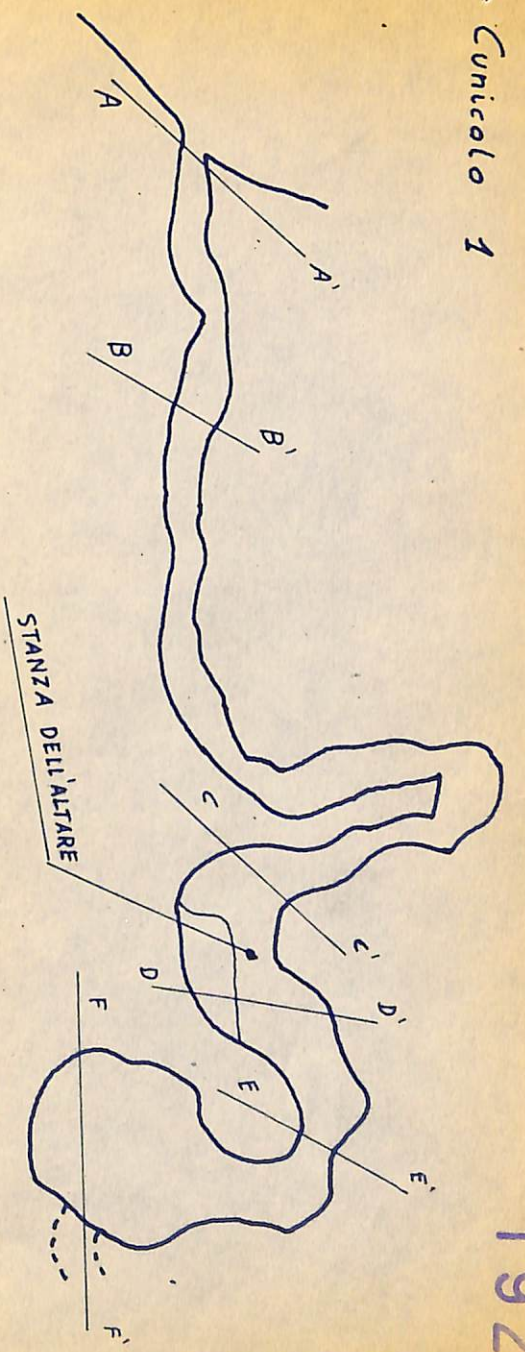
Sp. CAMPASTRINO

Cunicolo 2

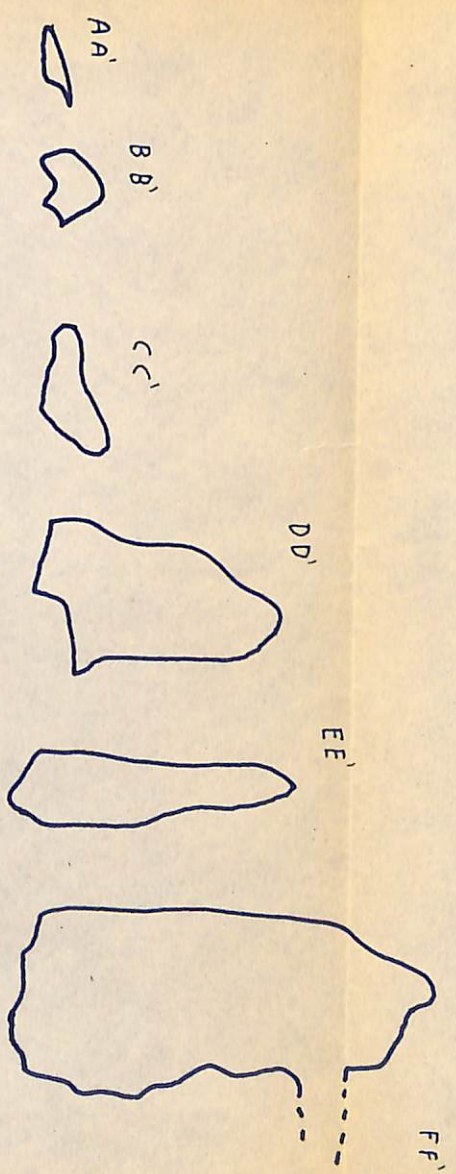


W.E.

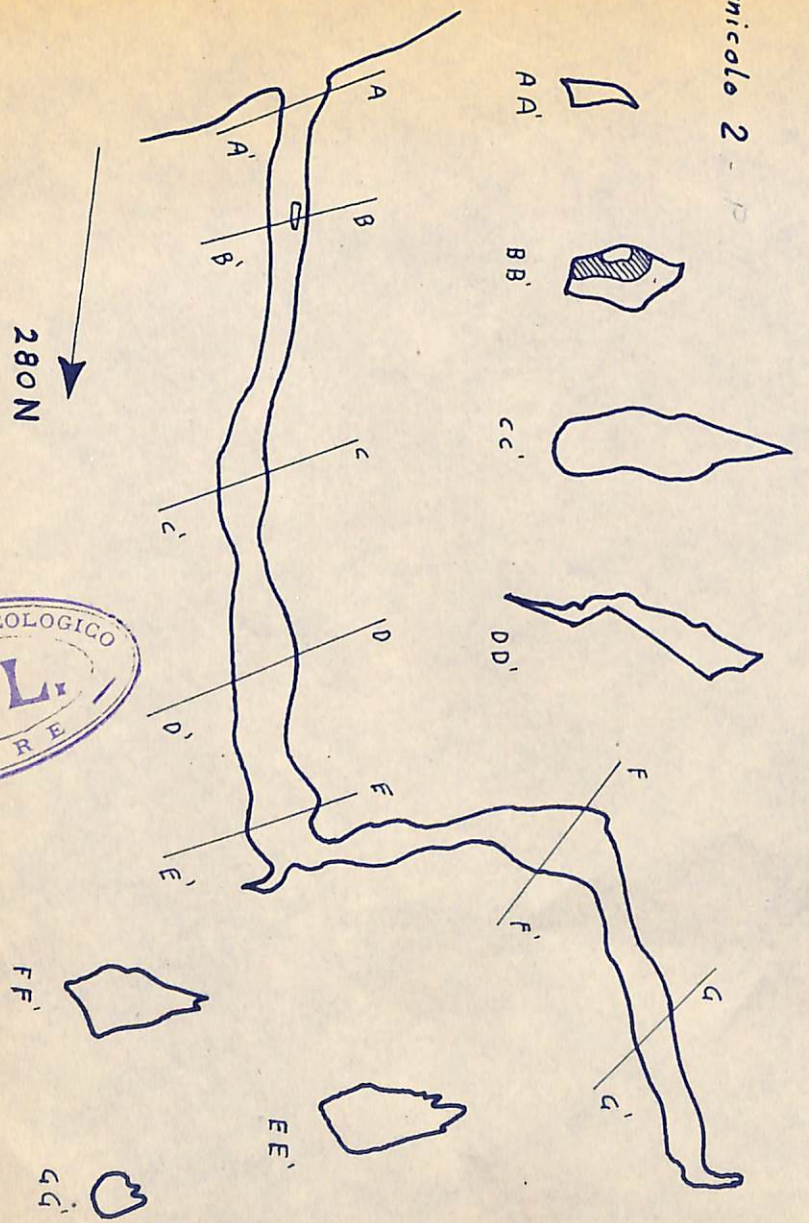
Cunicolo 1



192



Cunicolo 2 - P



SPRUGOLA di CAMPASTRINO

N° 192 Li 192

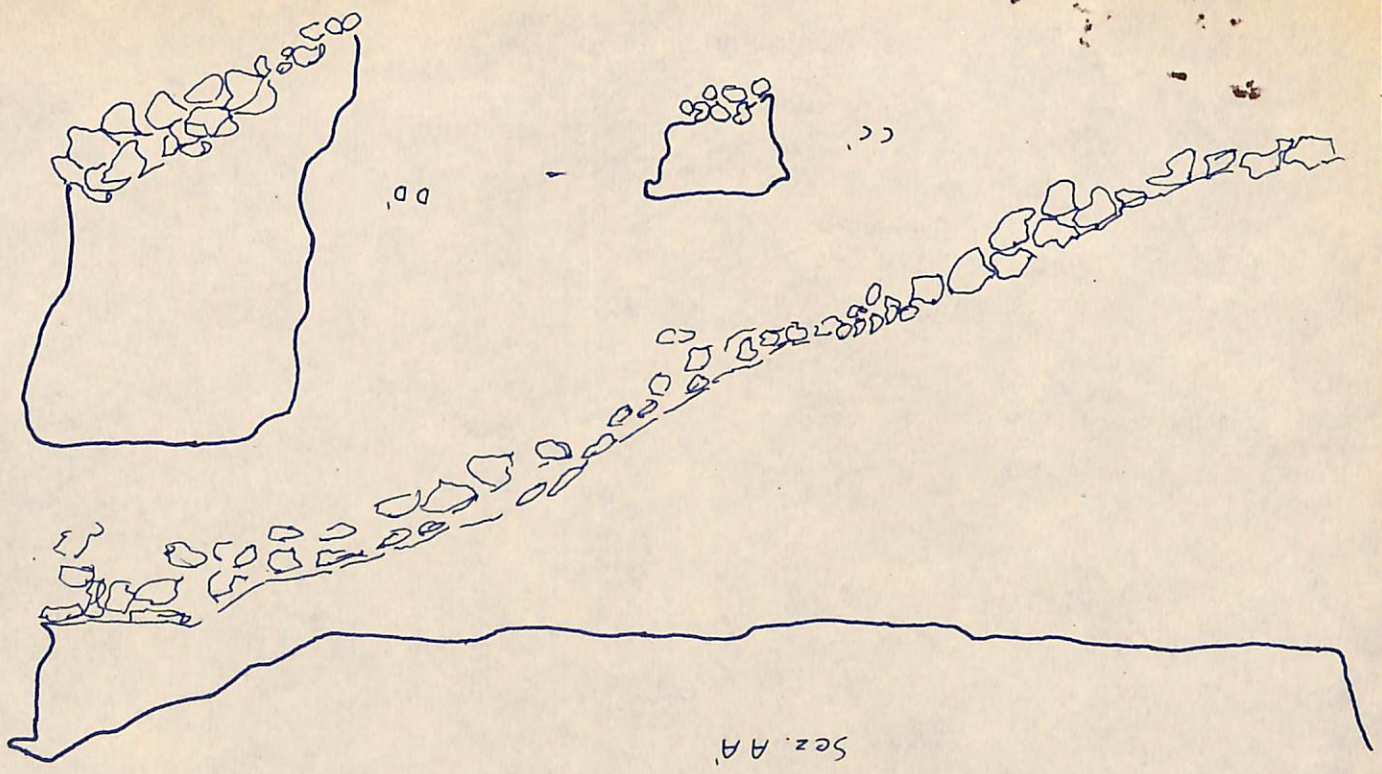
Ril.: MEINI - FRASCA

Scala 1:100

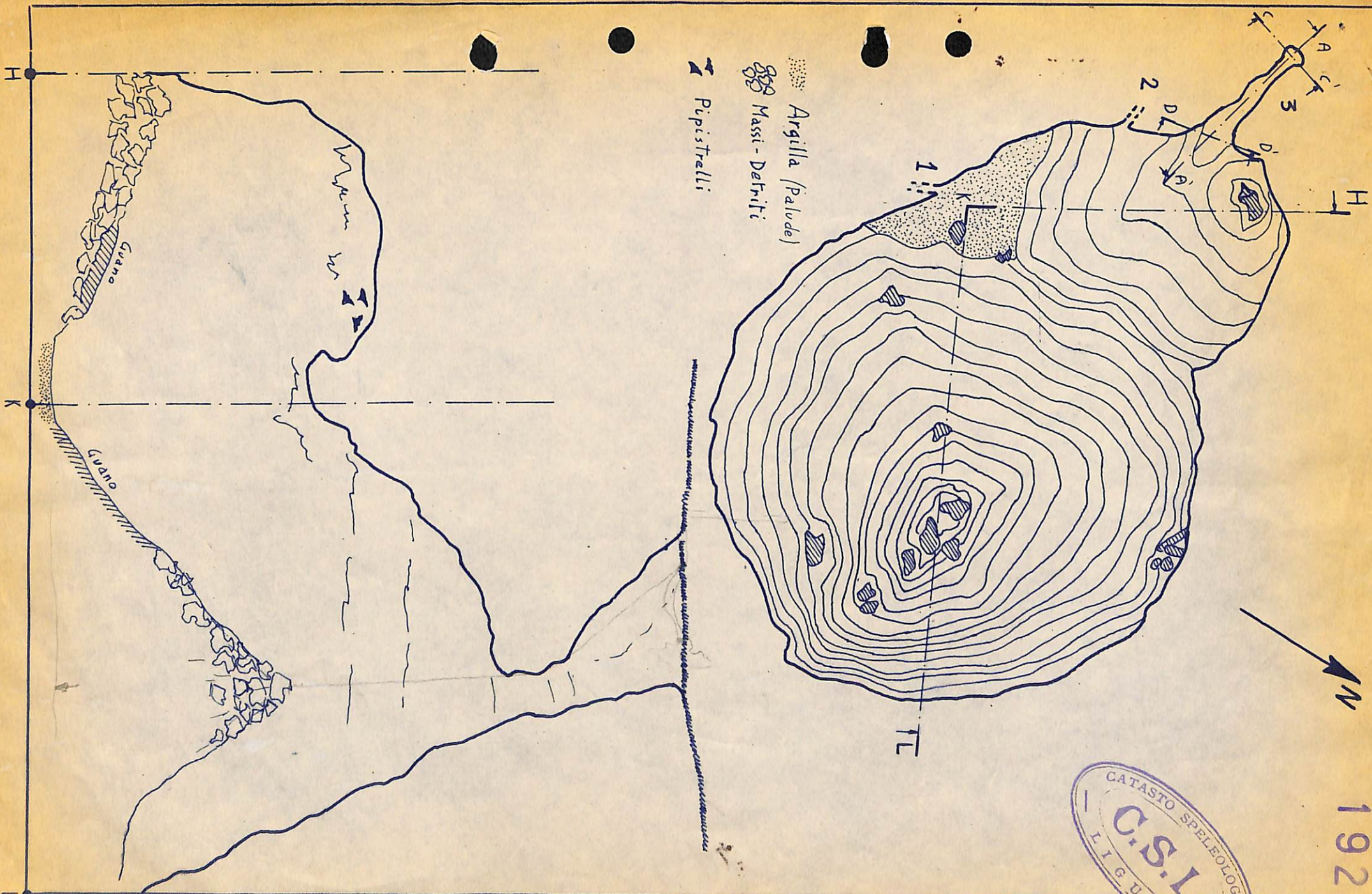
Dis.

N° 192 LISPRUGOLA
di
192 CAMPASTRINO

R.I. MEINI-FRASCA
Scala 1:100
Dis.



192



SPRUGOLA di CAMPASTRINO

N° 192 Li

192

Ril.: MEINI - FRASCA

Scala 1:500

Dis.



1921



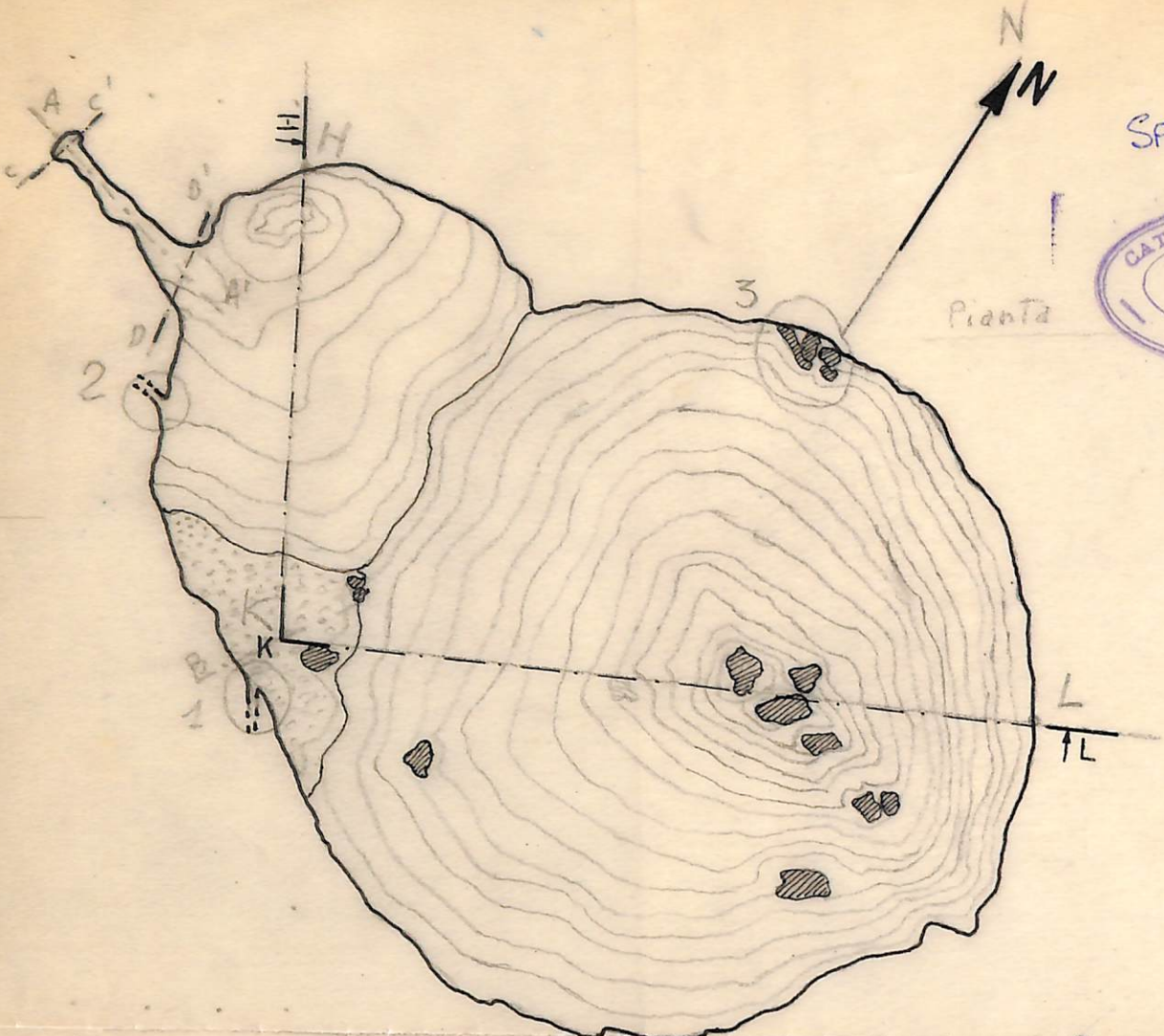
Scheda Bensa in

Li n. 227 (Zegori, Tecchia di -)

192 Li
SPRUGOLA di CAMPASTRINO

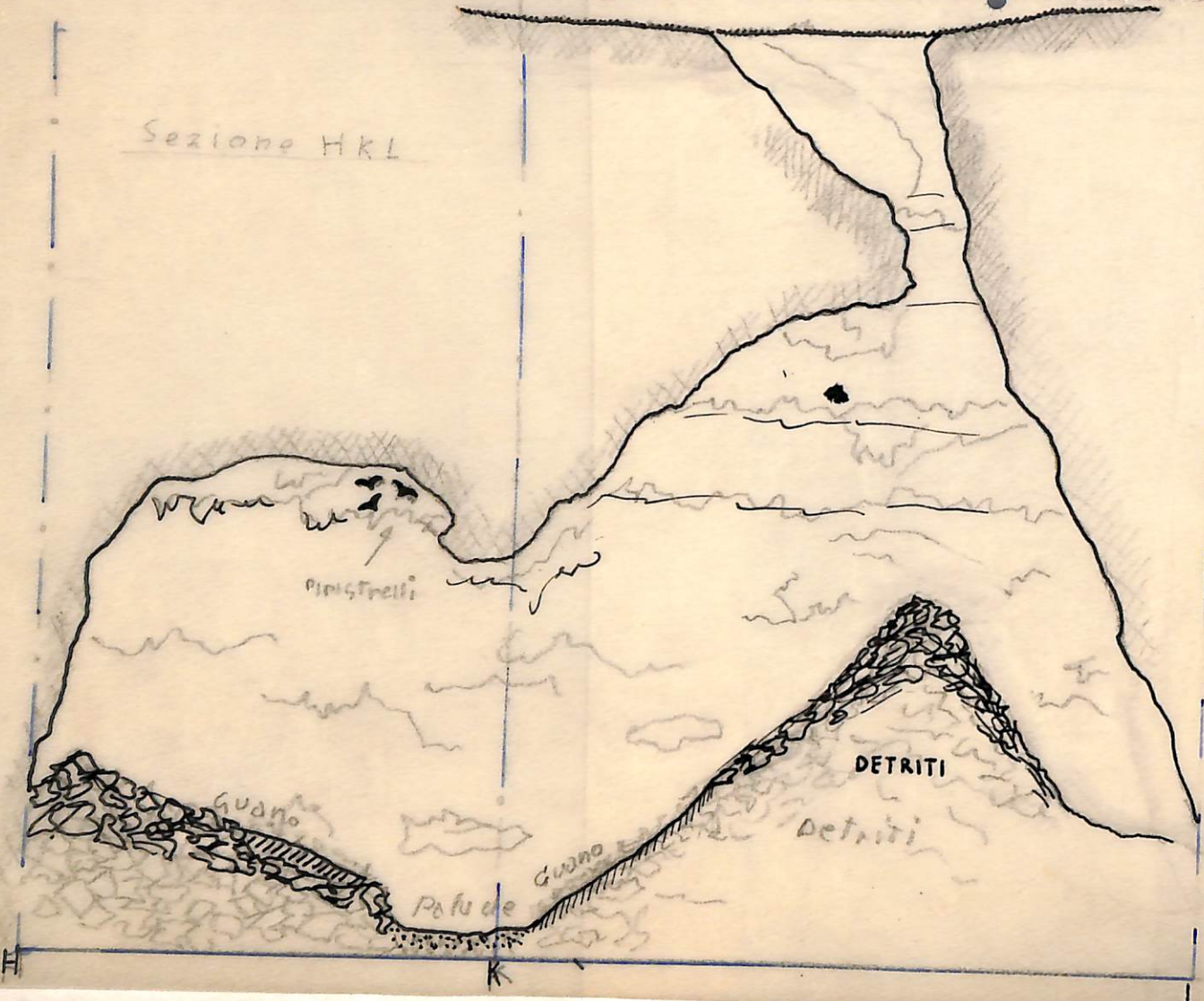


Pianta



Scala 1:500

Sezione HKL

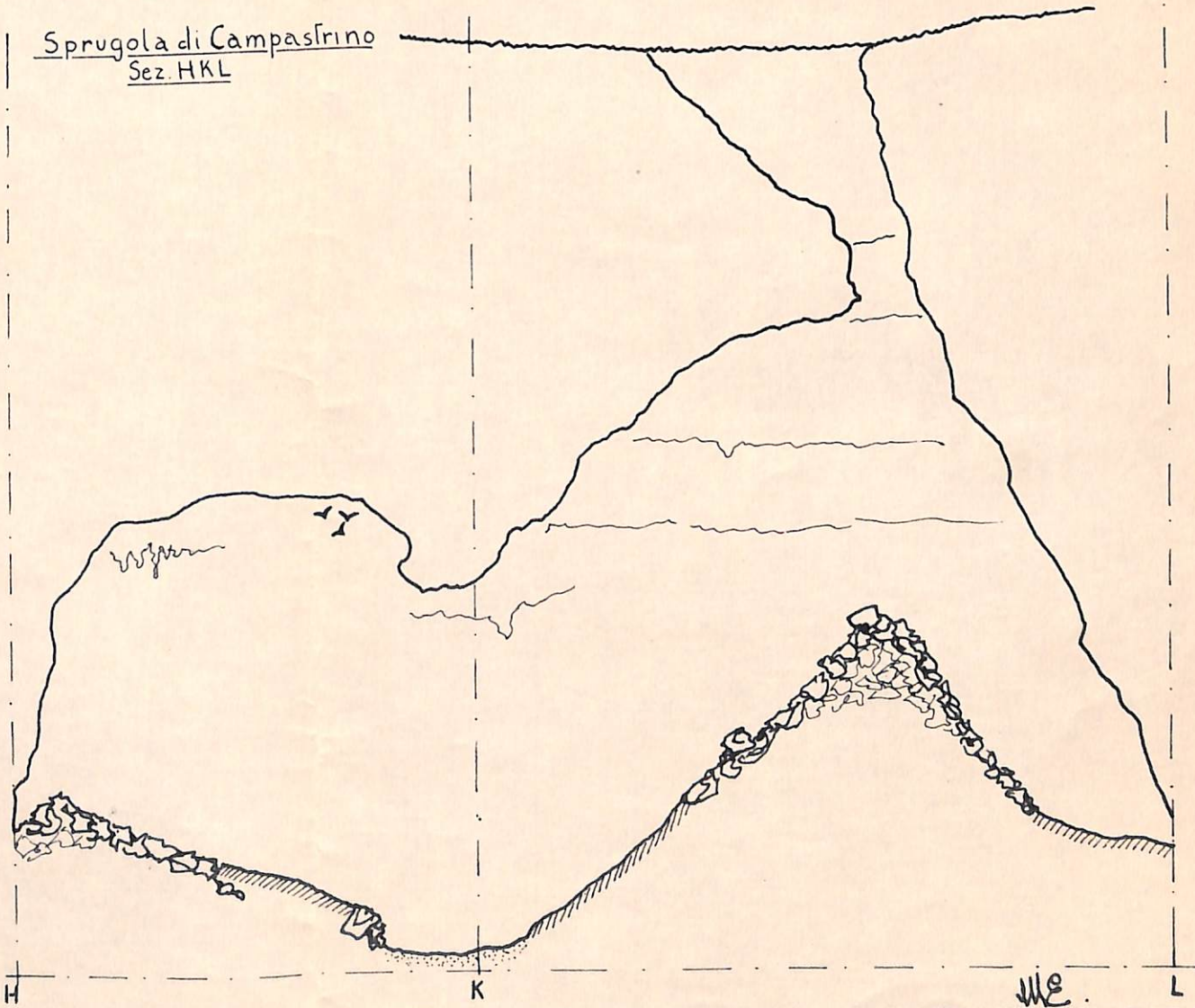


192 Li



-  Massi Detriti
-  Argilla
-  Guano
-  Pipistrelli

Sprungola di Campasfrino
Sez. HKL



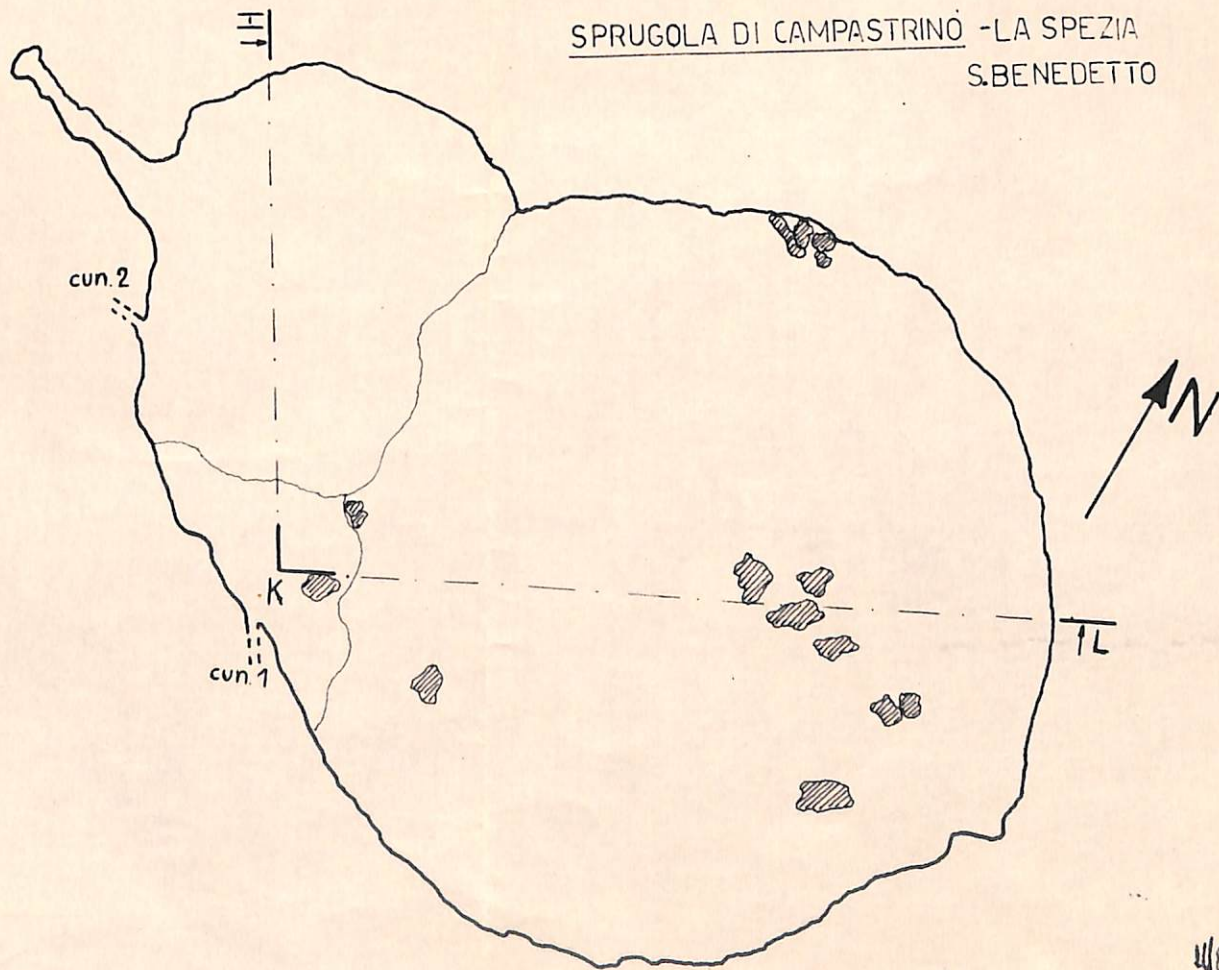
Cartoleria
Libreria
CAVALCA
La Spezia

192 Li



SPRUGOLA DI CAMPASTRINÒ - LA SPEZIA
S. BENEDETTO

Pianta



 Massi

Ril.: FRASCA
Scala: 1:500

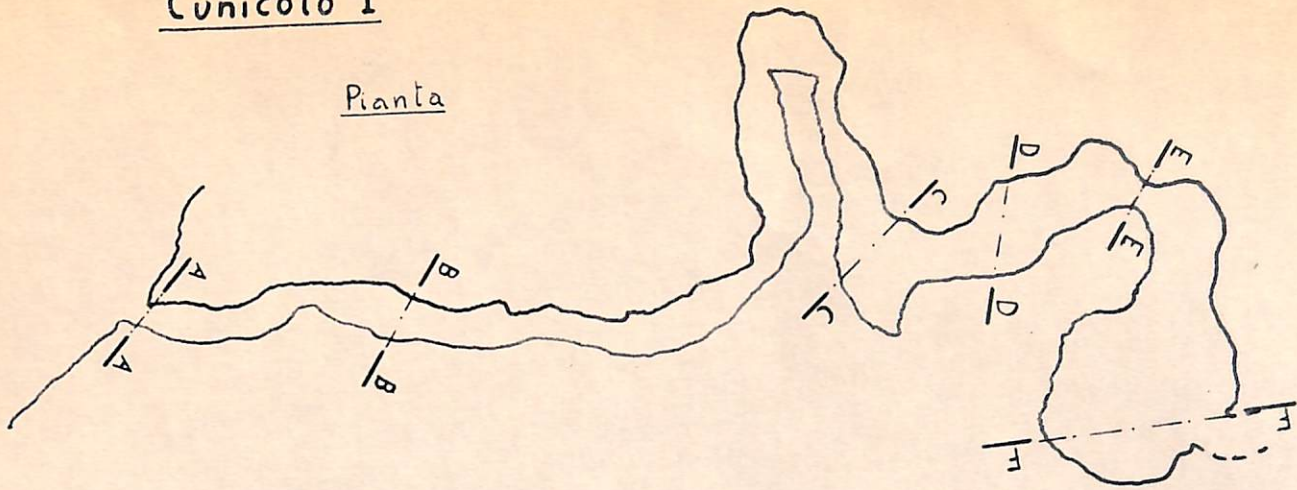
4/e.

Sp. CAMPASTRINO

192 Li

Cunicolo 1

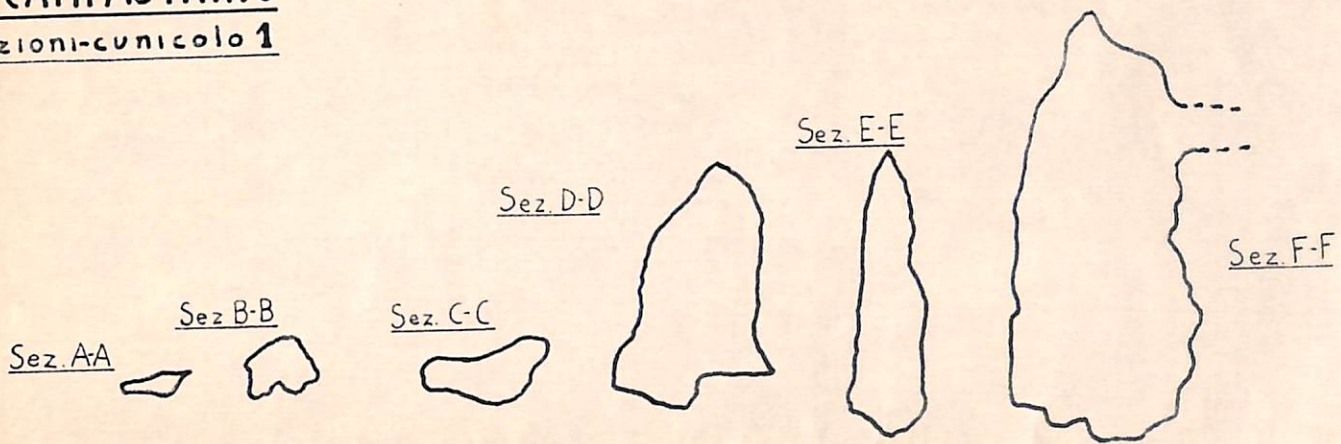
Pianta



WE.

Sp. CAMPASTRINO

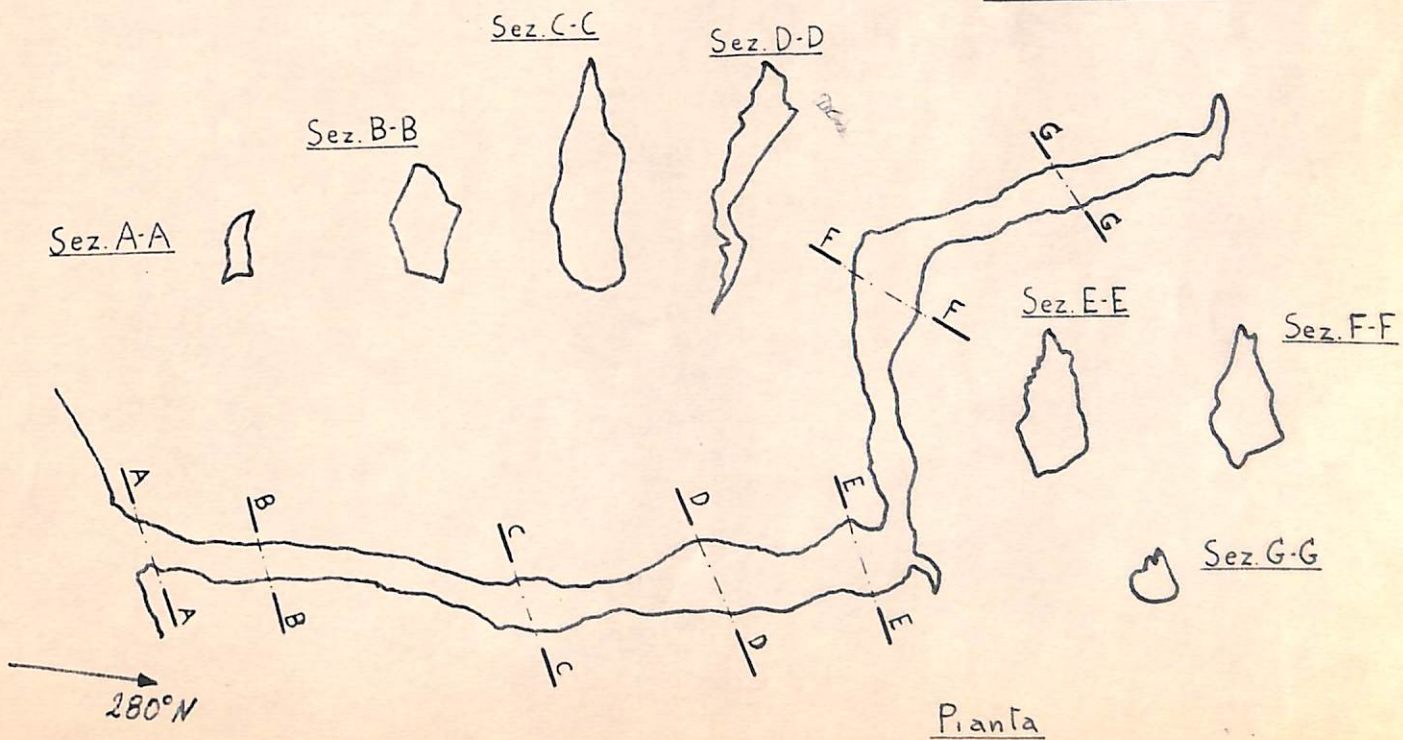
Sezioni-cunicolo 1



WE.

Sp. CAMPASTRINO

Cunicolo 2



WE.





GRUPPO SPELEOLOGICO LIGURE "A. ISSEL"

Catasto delle grotte Liguri

PROVINCIA
di

Nome indigeno

Sinonimi *Spiyola di Campostino*

N. Cat.

N. 192 LI

Comune *Rivis di golfo*

Località *Campostino presso S. Benedetto*

Nome del proprietario

25.000 I.G.M. Tavoletta *Lo Spira* Foglio Quadrante

Lon.ne *2° 40' 47"*

Lat.ne *44° 08' 5"*

Coord. te U.T.M.

Azimut, distanza m.

in direzione da

Tipo di cavità *verticale*

Tipo di ingresso

Quota ingresso m. *240* prof. m.

Lunghezza m. larghezza max.m.. min. m.

Altezza max. m. min. m.

Sviluppo compless. con diramaz. m.

Terreno geologico

Sistema idrografico

Dati paleontologici

il materiale è depositato

Rilievo

NOTE

GRUPPO SPELEOLOGICO LIGURE "A. ISSEL"

Catasto delle grotte Liguri



PROVINCIA DI
LA SPEZIA

No. Catasto
No. 192 Li.

Nome indigeno **SPRUGOLA DI CAMPASTRINO**

Sinonimi

Comune

Località **S. Benedetto, Campastrino, prati
di Caressana**

Nome del proprietario

25.000 I.G.M. Tavoletta **La Spezia**

Foglio **95**

Quadrante **II NO**

Lon.ne

Lat.ne

Coord. te U.T.M.

Azimut, distanza m.

in direzione

da

Tipo di cavità **a; pozzo**

Tipo di ingresso

Quota ingresso m.

prof. m.

Lunghezza m.

Larghezza max m.

min.m.

Altezza max.m.

min.m.

Sviluppo compless. con diramaz. m.

Terreno geologico

Sistema idrografico

Dati paleontologici

il materiale è depositato

Rilievo

NOTE :