

155
SV

SV

CATASTO SPELEOLOGICO LIGURE

N.° 155 Li (SV)

GROTTA DELLA CAVA DEL MARTINETTO

.....
.....
.....

SOCIETA' SPELEOLOGICA ITALIANA

Catasto delle grotte d'Italia

SCHEDA RIASSUNTIVA DATI PER SINGOLE CAVITA'

1 DATI DI IDENTIFICAZIONE

N° di Catasto

155 /

LI

SV

(a,b,..bis..)

Regions

Provincia

Comune

FINALE LIGURE

Località

BORAGNI

Monte

Valle

PONTE DI CORNELI

Carta I.G.M.

92 1 SE /

Quota

86

m s.l.m.

Posizione (carta IGM)

4° 05' 56" EST

44° 12' 18" OVEST

Longitudine Monte Mario

Latitudine NORTH

- indicata sulla carta
- dato sicuro
- dato approssimato
- dato dubbio
- cav. indicata sulla carta
- dato sicuro
- dato approssimato
- dato dubbio

Altre carte e

relative coordinate

Editore/Tipo/Scala/Anno

Longitudine o km Est-Ovest

Latitudine o km Nord-Sud

- cav. indicata sulla carta
- dato sicuro
- dato approssimato
- dato dubbio

RICHIAMI AD ANOMALIE (inclusi nel fascicolo sotto forma di schede, di cui si indica il numero che le contraddistingue)

Nome locale della grotta, altri nomi

GROTTA DELLA CAVA DEL MA

RTINETTO

Proprietario o concessionario del fondo e suo indirizzo (da compilare quando esistono limitazioni d'accesso)

Terreno geologico

periodo/sottoperiodo

MIOCENE GEMRAVALIANO

2 CARATTERISTICHE INTERNE

E' esplorata? si parte no

E' rilevata? si parte no

Prosegue? si no

123 + 3 -

sviluppo spaziale (m) dislivello posit.(m) dislivello negat.(m)

Grotta turist? si parte no

Termale curat.? si parte no

Adibita a altri usi? si parte no

Cavità artif.? si parte no

Livello di documentazione (si, parziale, no)

Itiner. accesso si no

Descriz. interno si no

Docum. fotograf. si no

Studió geolog. si no

Ricerc. mineral. si no

Studió idrolog. si no

Studió meteor. si no

Ricerc. biolog. si no

Ricerc. mediche si no

Ricerc. paleon. si no

Ricerc. paleon. si no

Notizie storic. si no

Notizie folklor. si no

Uso relig. si no

Utilizz. attuale si no

Storia esplor. si no

Proprietà idriche della cavità

assorbente perm temp no

corsi interni perm temp no

rami fossili si no

termale si no

ghiaccio o neve perm temp no

FOSSILE

difficoltà vertic.: n°pozzi/salti

occorrono corde si no

scale occorrenti (totale in metri)

Percorribilità

difficoltà idriche: n°laghi/bacini

n°sifoni

occorrono imbarcaz. si no

occorrono respirat. si no

interna

altre difficoltà

Pericoli

accesso pericol. sempre stagion. impreved. eccez. no

alluvioni interne sempre stagion. impreved. eccez. no

frammenti interni sempre stagion. impreved. eccez. no

altro pericolo sempre stagion. impreved. eccez. no

commenti in chiaro



oooooooooooo

155 Li-SV GROTTA DELLA CAVA DEL MARTINETTO-Finale Ligure, Boragni.
Finale Ligure, 92 I SE; 4°15'56"-44°12'18"-Q.86, L.83, Sv.125; R.B.

4°05'56"

N° 155 B.

Off. V. Canalicci

V. Est. 12/6/68

~~155~~



11° 155 R.

Oggionov. C. Ravaccia 1968

l'oddi' 4° 15' 56"

l'ho bene


4° 05' 56"

155

4° 15' 56"

4° 05' 56"

[Signature]



N° 155 Li

Ogg. Giorgio Croa 1968

155 Li Grotta della Cava del Martinetto

Finale Ligure, Boragni, 92 I SE 4° 15' 56" - 44° 12' 18" (Coddé E. E.

Rass. Spel. It. 1955 vol. 4)

Sulla riva sinistra del Rio Fiumara, a monte del ponte di Cornei

4° 05' 56" - 44° 06' 54" (Franciscolo M., Ann. Mus. Civ. St. Nat. Genova
1955 vol. 69)

Trovandosi detta cavità presso il ponte di Cornei, è probabile che
le coordinate siano le seguenti:

4° 05' 56" - 44° 12' 18"

Ciò, forse, può essere confermato anche dal fatto che vicino a tale
punto si trova la cavità 156 Li detta "Grotta inferiore della Cava
del Martinetto".




GROTTA DEL
MARTINETTO

N. 155 L.

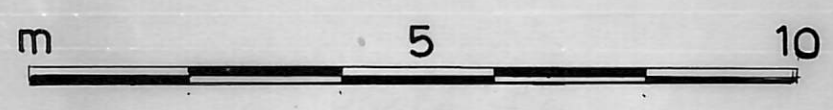
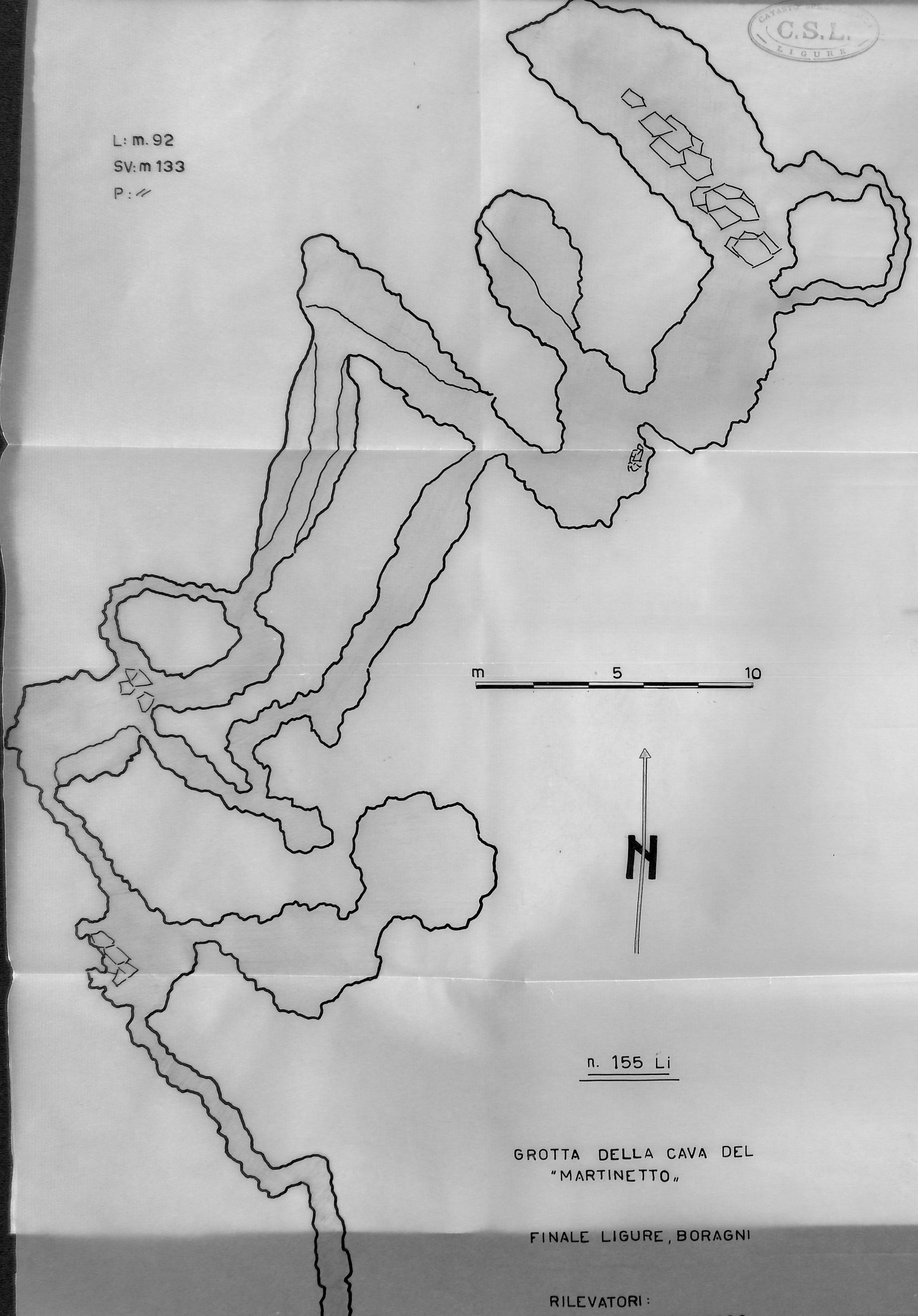
Ril. Erizzo = CODDÈ

sezioni



0 5 10

L: m. 92
SV: m 133
P: //

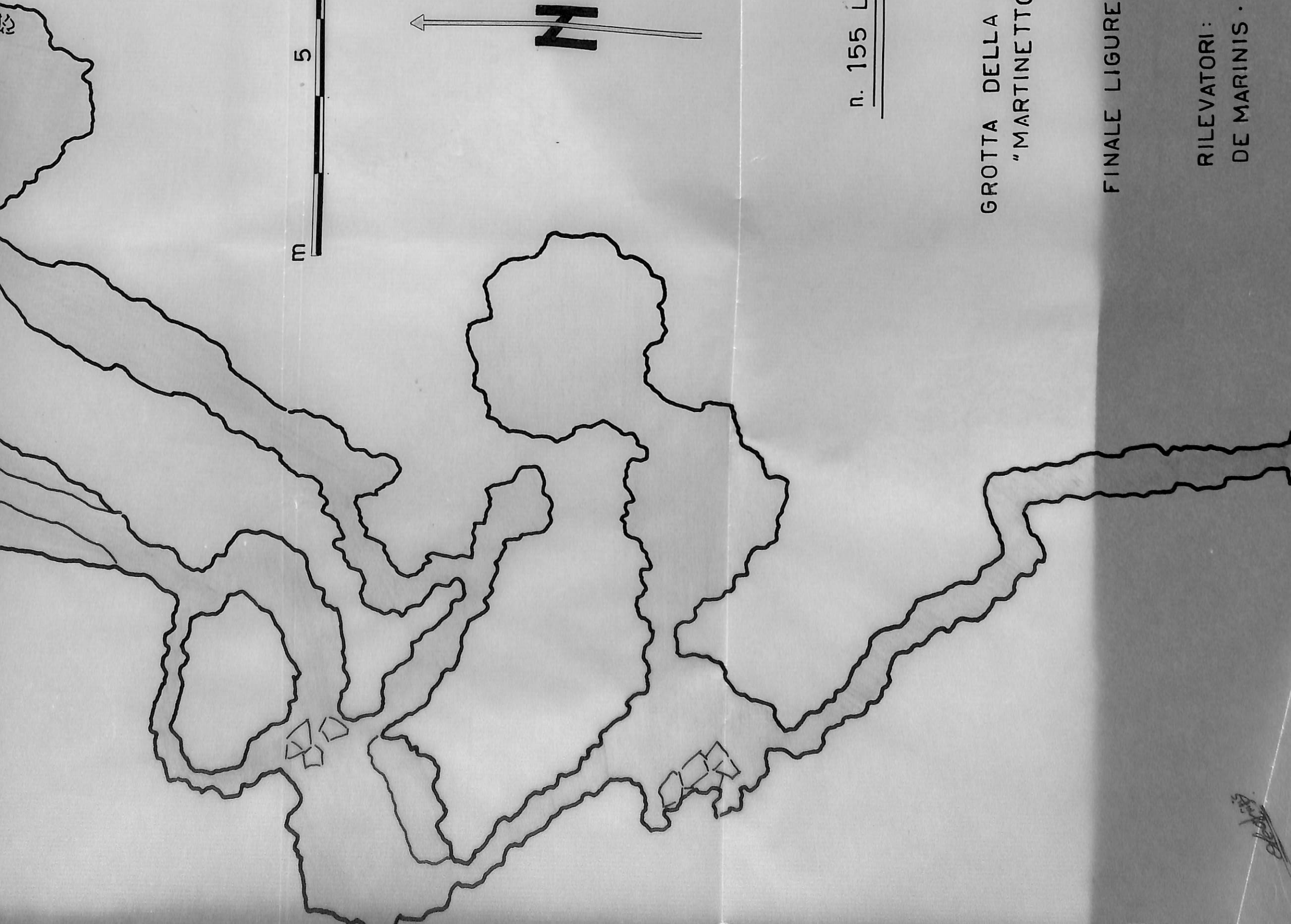


n. 155 Li

GROTTA DELLA CAVA DEL
"MARTINETTO,"

FINALE LIGURE, BORAGNI

RILEVATORI:



n. 155 Li

GROTTA DELLA CAVA DEL
"MARTINETTO"

FINALE LIGURE, BORAGNI

RILEVATORI:
DE MARINIS · DI COCCO