

135

GE

CATASTO SPELEOLOGICO LIGURE

N.º 135 Li (GE)

TANNA DI NAPULEUN

.....
.....
.....

SOCIETA' SPELEOLOGICA ITALIANA

Catasto delle grotte d'Italia

SCHEDA RIASSUNTIVA DATI PER SINGOLE CAVITA' **SV**

1 DATI DI IDENTIFICAZIONE

N° di Catasto

135 /

(a,b,..bis..)

41

Regione

SV

Provincia

Comune

CAIRO MONTENOTTE

Località

CAVE DI CALCE

Monte

Valle

Carta I.G.M.

81 250 /

Quota

390

m s.l.m.

- indicata sulla carta
- dato sicuro
- dato approssimato
- dato dubbio
- cav. indicata sulla carta
- dato sicuro
- dato approssimato
- dato dubbio

Posizione (carta IGM)

4° 10' 38" EST 44° 23' 17" N

Longitudine Monte Mario

Latitudine NORD

Altre carte e relative coordinate

Editore/Tipo/Scala/Anno

Longitudine o km Est-Ovest Latitudine o km Nord-Sud

- cav. indicata sulla carta
- dato sicuro
- dato approssimato
- dato dubbio

RICHIAMI AD ANOMALIE (inclusi nel fascicolo sotto forma di schede, di cui si indica il numero che le contraddistingue)

Nome locale della grotta, altri nomi

TANNA DI NAPULEUN

Proprietario o concessionario del fondo e suo indirizzo (da compilare quando esistono limitazioni d'accesso)

Terreno geologico periodo/sottoperiodo

2 CARATTERISTICHE INTERNE

E' esplorata?

- si
- parte
- no

E' rilevata?

- si
- parte
- no

Prosegue?

- si
- forse
- no

18 + 6 - 6

sviluppo spaziale (m)

dislivello posit. (m)

dislivello negat. (m)

Grotta turist?

- si
- parte
- no

Termale curat.?

- si
- parte
- no

Adibita a altri usi?

- si
- parte
- no

Cavità artif.?

- si
- parte
- no

Livello di documentazione (si, parziale, no)

Itiner. accesso

- si
- P.
- no

Descriz. interno

- si
- P.
- no

Docum. fotograf.

- si
- P.
- no

Studio geolog.

- si
- P.
- no

Ricerc. mineral.

- si
- P.
- no

Studio idrolog.

- si
- P.
- no

Studio meteor.

- si
- P.
- no

Ricerc. biolog.

- si
- P.
- no

Ricerc. mediche

- si
- P.
- no

Ricerc. paleon.

- si
- P.
- no

Ricerc. palen.

- si
- P.
- no

Notizie storic.

- si
- P.
- no

Notizie folklor.

- si
- P.
- no

Uso relig.

- si
- P.
- no

Utilizz. attuale

- si
- P.
- no

Storia esplor.

- si
- P.
- no

Proprietà idriche della cavità

assorbente

- perm
- temp
- no

emittente

- perm
- temp
- no

corsi interni

- perm
- temp
- no

rami fossili

- si
-
- no

termale

- si
-
- no

ghiaccio o neve

- perm
- temp
- no

difficoltà vertic.: n°pozzi/salti

occorrono corde

- si
- no

scale occorrenti (totale in metri)

Percorribilità interna

difficoltà idriche: n°laghi/bacini

n°sifoni

occorrono imbarcaz.

- si
- no

occorrono respirat.

- si
- no

altre difficoltà

Pericoli

- sempre stagion. impreved. eccez.
- no

- sempre stagion. impreved. eccez.
- no

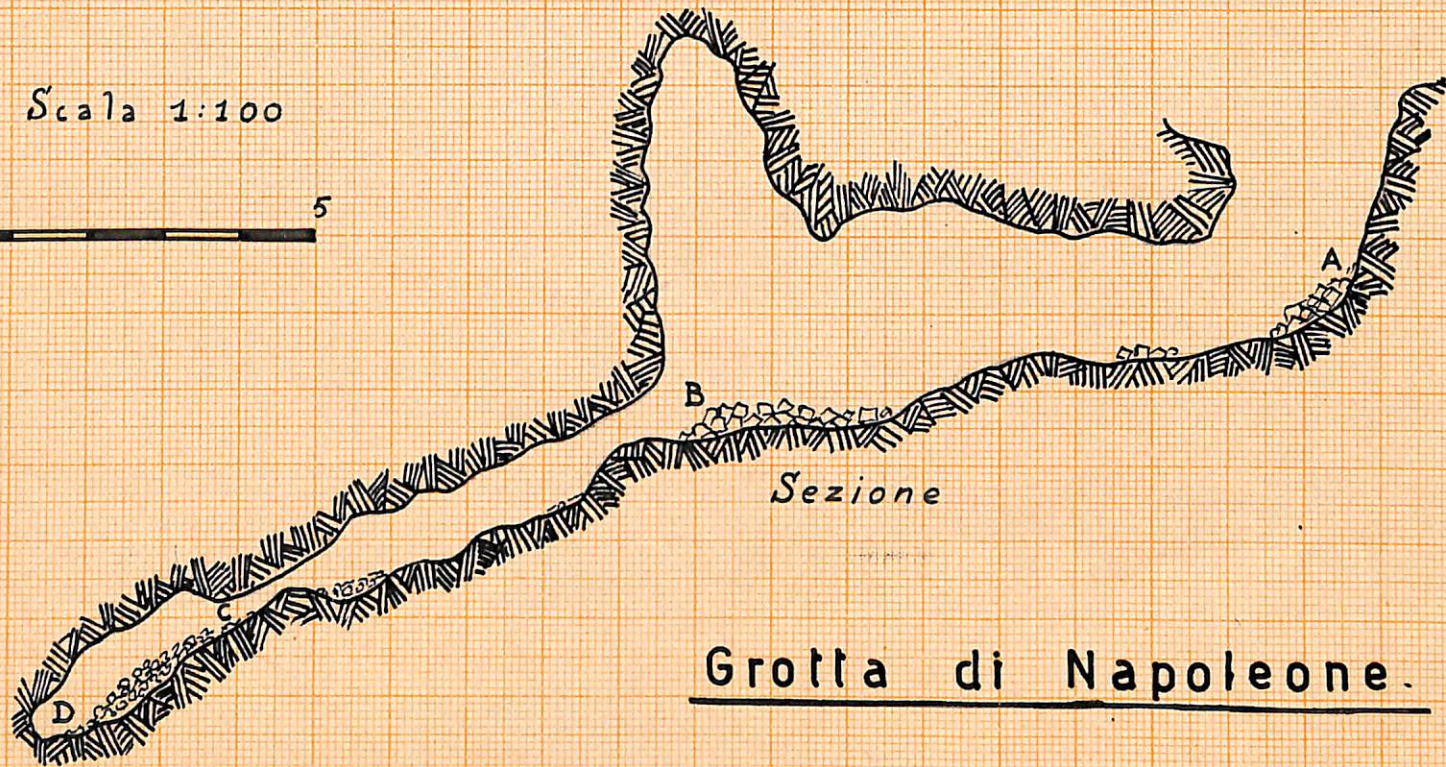
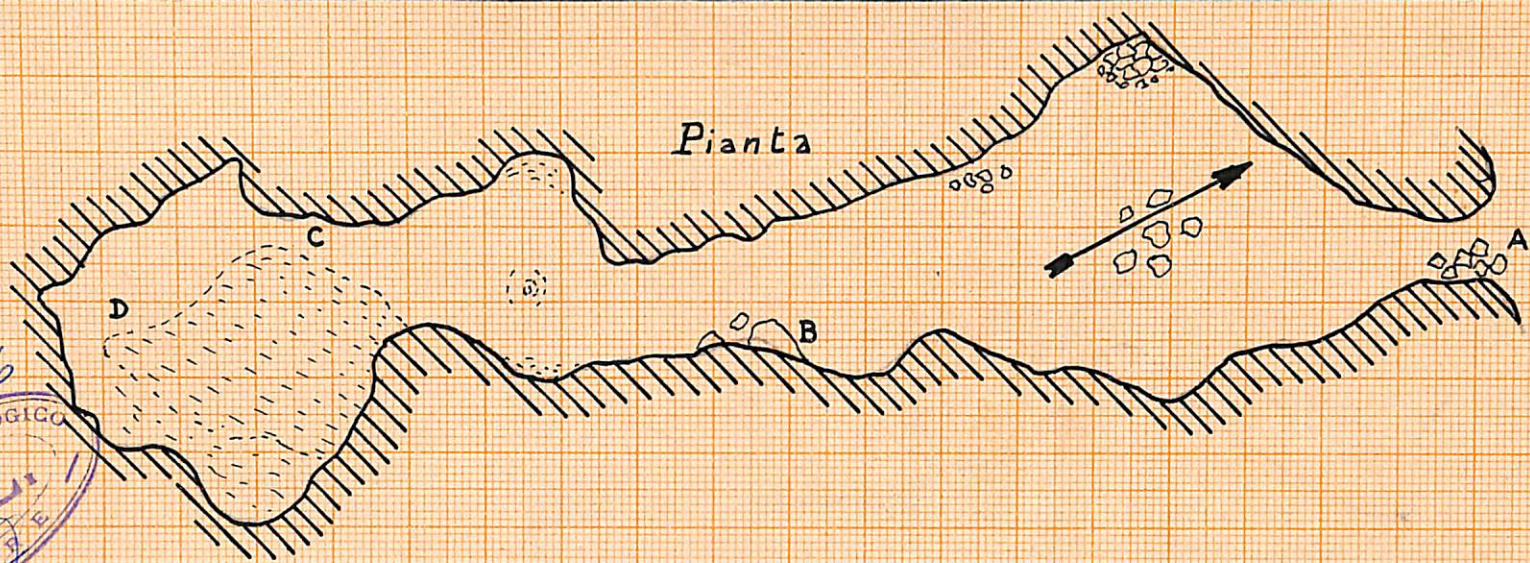
- sempre stagion. impreved. eccez.
- no

- sempre stagion. impreved. eccez.
- no

commenti in chiaro

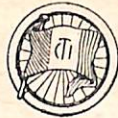
15/x/1986
CATASTO SPELEOLOGICO
C.S.L.
LIGURIE

Scala 1:100



Grotta di Napoleone.

N° 135 Li



CENTRO SPELEOLOGICO ITALIANO
CATASTO DELLE GROTTA ITALIANE

15/x/1986
CATASTO SPELEOLOGICO
C.S.I.
L. I. U. R. E.

Nome indigeno della grotta: TANN-A DE NAPULEUN

Numero e sigla del
Catasto

Altre denominazioni meno usate: Grotte di Napoleone

135 Li

Provincia GENOVA

Comune.....

Località Cairo Montenotte

Nome del proprietario e indirizzo:

Tavoletta I.G.M. 25.000: Foglio 81; Quadrante II; Tavoletta SO; Nome Cairo Montenotte

Carta T. C. I. 250.000: Foglio.....; Numero.....; Riferimento.....

Carta:

Longitudine 4° 10' 38"

Latitudine 44° 23' 17"

Distanza m..... in direzione..... da.....

Un centinaio di metri sopra le cave di pietra da calce, in un bosco ceduo
Itinerario, postazione con riferimenti: L'imbecco, nel letto di un ruscello non si vede
che da pochi metri di distanza, è preferibile farsi accompagnare da persona
pratica.

Quota ingresso m. 390; Profondità massm. 6; Lungh. m. 18; Sviluppo compl. con diramaz. m.....

Prevalenza orizzontale?
=Obliqua? =Verticale?

Corsi d'acqua? si

Laghi? no

Bacini? no

Sifoni? no

Cascate no

Pozzi: I (esterno) m.....

Attrezzatura
occorrente

Num..... Corde m.....

Esplorata completamente?.....

II m.....

Num..... Scale m.....

si

Natanti.....

Tempo impieg.....

Descrizione (note morfologiche; struttura geologica; geo-idro-meteorologia; varie:.....

Cavità assorbente.

il suolo in leggera pendenza termina con una saletta di metri 4 X 4
alta m. 1 occupata quasi completamente dai detriti trasportati
dall'acqua.

Dati paleontologici, paletnologici:

Il materiale è depositato:

Dati biologici: Piuttosto scarse di fauna; brevi ricerche hanno permesso di
raccogliere: Binastus tenuis Eis. e Nesticus eremita v. italicus Di Cap.

Varia:

Esplorata da: Nino Sanfilippo

Redatt. scheda (firma legg.) Nino Sanfilippo

Catastata da: " "

su dati trasmessi da: Nino Sanfilippo

Data d'esplorazione: 17/2/43 - 20/6/43

Gruppo Speleologico depositario: "A. ISSEL"

Data di rilevamento: 7/2/43

Genova

Bibliografia:

PI. SANTILIPPO : La grotta di Napoleone - Descrizione di una caverna finora sconosciuta della Liguria - Notiziario del C.A.I. Sez.Lig. Genova N° 2 Marzo-Aprile 1947

Allegati alla scheda: Rilievo



CENTRO SPELEOLOGICO ITALIANO
CATASTO DELLE GROTTTE ITALIANE



Nome indigeno della grotta: TANN-A DE NAPULEUN
 Altre denominazioni meno usate: Grotta di Napoleone
 Numero e sigla del Catasto: 135 Lb

Provincia GENOVA Comune _____ Località Cairo Montenotte

Nome del proprietario e indirizzo: _____

Tavoletta I.G.M. 25.000: Foglio 81; Quadrante II; Tavoletta 50; Nome Cairo Montenotte

Carta T. C. I. 250.000: Foglio _____; Numero _____; Riferimento _____

Carta: _____

Longitudine 4° 10' 38" Latitudine 44° 23' 17"

Distanza m. _____ in direzione _____ da _____

Un centinaio di metri sopra le cave di pietra da calce, in un bosco ceduo itinerario, postazione con riferimenti: l'imbocco, nell'atto di un ruscello non si vede che da pochi metri di distanza, è preferibile farsi accompagnare da persona pratica.

Quota ingresso m. 390; Profondità massm. 6; Lungh. m. 18; Sviluppo compl. con diramaz. m. _____

Prevalenza orizzontale? Corsi d'acqua? si Laghi? no Bacini? no Sifoni? no Cascate no

Pozzi: I (esterno) m. _____	Attrezzatura occorrente	Num. _____ Corde m. _____	Esplorata completamente? <u>si</u>
II m. _____		Num. _____ Scale m. _____	
_____		Natanti _____	

Descrizione (note morfologiche; struttura geologica; geo-idro-meteorologia; varie: Cavità assorbente
 il suolo in leggera pendenza termina con una saletta di metri 4 X 4
 alta m. 1' occupata quasi completamente dai detriti trasportati dall'acqua

Dati paleontologici, paletnologici: _____

Il materiale è depositato: _____

Dati biologici: Piuttosto scarsa di fauna; brevi ricerche hanno permesso di raccogliere: Bimastus tenuis Eis. e Nesticus eremita v. italicus Di Cap.

Varia: _____

Esplorata da: <u>Nino Sanfilippo</u>	Redatt. scheda (firma legg.) <u>Nino Sanfilippo</u>
Catastata da: " "	su dati trasmessi da: <u>Nino Sanfilippo</u>
Data d'esplorazione: <u>17/2/43 - 20/6/43</u>	Gruppo Speleologico depositario: <u>"A. Issel"</u>
Data di rilevamento: <u>7/2/43</u>	<u>Genova</u>

BIBLIOGRAFIA

SANFILIPPO N. : La Grotta di Napoleone- Descrizione di una caverna finora sconosciuta della Liguria - Notiziario del C.A.I. Sez.Lig. Genova n.2, marzo-aprile 1947