

133

GE

CATASTO SPELEOLOGICO LIGURE

N.° 133 Li (GE)

TANNA DA CIOCCA

.....

.....

.....

Itinerario per raggiungere la cavità, partendo dal centro abitato più vicino raggiungibile con strada carrozzabile.

E' assai difficile a rintracciare, in quanto è situata in un bosco ceduo senza alcun punto di riferimento che aiuti ad individuare la bocca della grotta. E' quindi necessario farsi accompagnare da una persona del luogo.

Partendo da Chiavari, oltrepassato il T. Entella, si prende la carrozzabile di Consenti, e al bivio si procede per la valle di Chiesanuova per una carrareccia che termina ai piedi del paese di Pontori di Nè.

Di qui risalendo per una ripida mulattiera, si raggiunge la chiesa, e, oltrepassatala, si piega a destra proseguendo per circa 500 m. di strada pianeggiante sul versante Est del monte. Un faticoso e ripido viottolo, sull'altro versante della valle, porta alla sommità del monte Cerri, addentrandosi nel fitto del bosco dove, a circa 30 m. dal crinale del monte, trovasi la grotta.

Descrizione della cavità (si consiglia di allegare, con foglio a parte, il rilievo in sezione, in planimetria, o, in mancanza di esso, riprodurre uno schizzo indicativo)

La caverna ad andamento esclusivamente verticale apre il suo ingresso a fior di terra fra due massi che ne limitano la bocca in m. 0,60 di larghezza e m. 1 di lunghezza.

Attraverso la stretta apertura si accede al primo pozzo di 24 m. di profondità a metà circa del quale è un piccolo ripiano scosceso.

Per un corridoio di 4 m. a forte pendenza, il cui soffitto si abbassa sino a 90 cm., piegando a sinistra, si arriva all'ultimo pozzo di 5 m. di profondità.

Qui si apre una saletta di forma ellittica di m. 2,60 di larghezza, che va man mano restringendosi fino a divenire uno stretto cunicolo che presto diviene impraticabile, mentre la volta, innalzata a cupola sino a m. 7, si abbassa verso il termine del cunicolo a 20 cm.

Fotografia dell'imbocco della cavità visto dall'esterno (fotog. ripresa, ove è possibile, normalmente all'allineamento frontale dell'imbocco)

Contrassegni caratteristici (atti ad individuare la cavità) :

Natura della roccia entro cui è scavata la cavità **Calccare eocenico con depositi manganiferi**

Natura del suolo della cavità (terroso, detritico, ghiaioso, sabbioso, argilloso, caos di blocchi, roccia)

all'imbocco **roccia**

all'interno **detriti**

Concrezioni : **le pareti sono rivestite in più punti da strato stalagnitico.**

Note geo-morfologiche

Tipica grotta di erosione delle acque, probabilmente utilizzando una precedente diaclasi

Corsi d'acqua? (perenni, temporanei : fuoriuscenti od entranti nella grotta o con solo percorso sotterraneo)

Laghi : // // dimensioni

Piccoli bacini ? : // // dimensioni

Cascate ? //

Sifoni ? //

Pericolo di piene ? **no**

Esiste neve ? (specificare quando, e se perenne o temporanea)

no

Esiste ghiaccio ? (specificare quando, e se perenne o temporaneo)

no

Note idrologiche

Correnti d'aria (indicare la direzione, in quale luogo della cavità, e la data dell'osservazione) :

Temperature (indicare la zona e l'epoca, per l'aria - l'acqua - il terreno)

Fauna e Flora

A tutt'oggi (13/12/56) non sono state fatte ricerche faunistiche; nella visita ^{del 6/6/48} furono rinvenuti:

OPHIDIA: *Tropidenotus matrix*

URODELA: *Hydromantes genei italicus* Dunn. [(Sin.: *Geotriton fuscus* Ban., *Spelerpes fuscus* Bon.)]

Paleontologia

Paletnologia

Folklore (miti, leggende, . . .)

BIBLIOGRAFIA:

- Coddè Enzo 1949 Tana della Ciocca Notiziario del C.A.I., Sezione Ligure, 1949 N. 2
pp. 10-11, 1 fig.
- Sanfilippo 1950 Le grotte della provincia di Genova e la loro fauna C.A.I. Memorie
del comitato scientifico centrale N. 2 1950 pp.36-37
- Coddè Enzo 1955 L'attuale situazione del catasto speleologico in Liguria Rassegna
Speleologica Italiana Anno VII Fascicolo 4 - Dicembre 1955 p. 188

COMPILATORE DELLA SCHEDA **DINALE**

Del Gruppo Grotte **G.S.L.**

Data ~~13/12/1956~~ 8/4/61

Firma del Responsabile del Catasto Speleologico locale

Dinale



SOCIETA' SPELEOLOGICA ITALIANA

Catasto delle grotte d'Italia

SCHEDA RIASSUNTIVA DATI PER SINGOLE CAVITA'

1 DATI DI IDENTIFICAZIONE

N° di Catasto

133 /

LI

GE

(a,b,..bis..)

Regione

Provincia

Comune

NEI

Località

PONTORI DI NEI

Monte

PASSO DELLA CAMILLA

Valle

Carta I.G.M.

83 2 SE /

Quota

750

m s.l.m.

- indicata sulla carta
dato sicuro
dato approssimato
dato dubbio
cav. indicata sulla carta
dato sicuro
dato approssimato
dato dubbio

Posizione (carta IGM)

3° 00' 00" 44° 22' 45"

Longitudine Monte Mario

Latitudine NORD

Altre carte e relative coordinate

Editore/Tipo/Scala/Anno

Longitudine o km Est-Ovest Latitudine o km Nord-Sud

- cav. indicata sulla carta
dato sicuro
dato approssimato
dato dubbio

RICHIAMI AD ANOMALIE (inclusi nel fascicolo sotto forma di schede, di cui si indica il numero che le contraddistingue)

Nome locale della grotta, altri nomi

TANA DA CIOCCA

Proprietario o concessionario del fondo e suo indirizzo (da compilare quando esistono limitazioni d'accesso)

Terreno geologico periodo/sottoperiodo

2 CARATTERISTICHE INTERNE

E' esplorata?

si parte no

E' rilevata?

si parte no

Prosegue?

si forse no

sviluppo spaziale (m) 30 + dislivello posit. (m) - dislivello negat. (m) 32

Grotta turistic? si parte no

Termale curat.? si parte no

Adibita a altri usi? si parte no

Cavità artific? si parte no

Livello di documentazione (si, parziale, no)

Itiner. accesso, Descriz. interno, Docum. fotograf., Studio geolog., Ricerc. mineral., Studio idrolog., Studio meteor., Ricerc. biolog., Ricerc. mediche, Ricerc. paleon., Ricerc. paletn., Notizie storic., Notizie folklor., Uso relig., Utilizz. attuale, Storia esplor.

Proprietà idriche della cavità

assorbente, emittente, corsi interni, rami fossili, termale, ghiaccio o neve

FOSSILE

difficoltà vertic.: n°pozzi/salti 1, occorrono corde? si no, scale occorrenti (totale in metri) 35

Percorribilità interna

difficoltà idriche: n°laghi/bacini, n°sifoni, occorrono imbarcaz. no, occorrono respirat. no

altre difficoltà

Pericoli accesso pericol.

sempre stagion. impreved. eccez. no, alluvioni interne, franamenti interni, altro pericolo, sempre stagion. impreved. eccez. no

commenti in chiaro

Pagina 1
12/06/96

DATI ESTRATTI DALL'ARCHIVIO DI YVON PALAZZOLO

Num. Catasto:	Nome:	Itinerario:
133	TANN'A DA CIOCCA Li.133	ITINERARIO PER LA TANN'A DA CIOCCA Li.133: accesso - Val Graveglia - Bottasi - strada per Pichetti casa Veschetto sul culmine dopo la Capelletta prendere a sinistra poi seguire i segni azzurri.

Yvon Palazzolo.

I dati generali della scheda, sono tratti da: N.Sanfilippo - LE GROTTI DELLA PROVINCIA DI GENOVA E LA LORO FAUNA. - C.A.I. 1950.

E' necessario quindi verificare l'esattezza dei dati riportati, inoltre nel testo sono reperibili i rilievi topografici della grotta in questione e di svariate altre.





CENTRO SPELEOLOGICO ITALIANO
CATASTO DELLE GROTTTE ITALIANE



Nome indigeno della grotta: Tana della Ciocca o della Donna
 Altre denominazioni meno usate: ==
 Numero e sigla del Catasto: 133 Li

Provincia Genova Comune Né (Chiavari) Località Pontori di Né

Nome del proprietario e indirizzo: Garibaldi Luigi fu Domenico - Pontori di Né

Tavoletta I.G.M. 25.000: Foglio 83; Quadrante II° S Tavoleta Mezzanego

Carta T.C.I. 250.000: Foglio ; Numero ; Riferimento

Carta:

Longitudine 44° 23' 45" 3° 00' - Latitudine 44° 23' 45"

Distanza m. 15 Km. in direzione Nord-Est da Chiavari

Itinerario, postazione con riferimenti Al termine della carrozzabile salire alla chiesa
indi di costa raggiungere il passo della Camilla

Quota ingresso m. 750; Profondità mass. 30; Lungh. m. 16; Sviluppo compl. con diramaz. m. ==

Prevalenza orizzontale? Obliqua? Verticale? Corsi d'acqua? no Laghi? no Bacini? no Sifoni? no Cascate no

Pozzi: I (esterno) m. <u>23</u>	Attrezzatura occorrente	Num. <u>1</u> Corde m. <u>40</u>	Esplorata completamente? <u>si</u>
II m. <u> </u>		Num. <u>1</u> Scale m. <u>30</u>	
<u> </u>		Natanti <u> </u>	

Descrizione (note morfologiche; struttura geologica; geo-idro-meteorologia; varie: calcare eocenico
con depositi manganiferi - aperta lungo una diaclasi con aiuto
dell'erosione dell'acqua depositi di argilla al fondo

Dati paleontologici, palenologici: nessuno

Il materiale è depositato:

Dati biologici: rettili trepidonotus natrix larve di dittero
podure (non precisabili)

Varia:

Esplorata da: <u>Carrara-Ascenso-Rocco</u> <u>Vincenti-Timossi-Coddé</u>	Redatt. scheda (firma legg.) <u>Euzo Coddé</u>
Catastata da: <u>E. Coddé</u>	su dati trasmessi da: <u> </u>
Data d'esplorazione: <u>6/6/1948</u>	Gruppo Speleologico depositario: <u>A. Issel</u>
Data di rilevamento: <u>6/6/1948</u>	<u> </u> <u>Genova</u>

Bibliografia:.....

Allegati alla scheda:.....



ISTITUTO ITALIANO DI SPELEOLOGIA

REGIE GROTTI DEMANIALI DI POSTUMIA

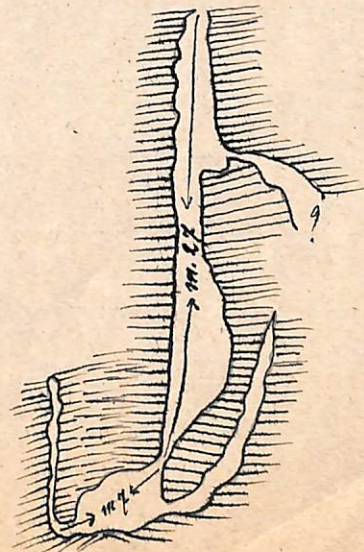


Catasto delle cavità sotterranee

N. 133 Regione: LIGURIA Provincia: Genova

Nome della cavità sotterranea		Tana della Ciocca		
Nome indigeno		idem		
Frazione		Pontori	Comune: Nè	
Località		Monte Serri		
Terreno geologico		calcare <i>eocenico</i>	Inghiottoio, fiume, torrente lago, bacini, risorgente:	NB. Cancellare se non esiste.
Proprietario e indirizzo		Garibaldi Luigi fu Domenico Pontori di Nè (Chiavari)		
Carta topograf. al T. C. I.	25.000	Foglio No.	Quadr.:	Tavol. Nome:
	100.000	" "	Nome:	
	250.000	" " 16	"	Genova e No. 6 elett. B del rettangolo.
Longitudine		Latitudine:		
Distanza		m.: in direzione: <u>sud est est</u> da: <u>Pontori</u>		
Quota ingresso		m. 750	Mass. profondità: 34 metri	Lunghezza totale del tratto piano metri 7
Profondità Pozzi di accesso, in metri		Profondità pozzi interni m.:		
Temper. aria est. C.		aria int.:	acqua:	data:
Data del rilievo topografico		16/I/1937	Pubblicato il piano:	
Rilevatori		Menozzi, Palma e Garbarino.		
Provenienza	della scheda	Menozzi Carlo, Chiavari (Genova)		
Redattore				
Annotazioni		<p>Materiale di studio rinvenuto, osservazioni di morfologia interna, ecc.</p> <p>Per la validità della scheda è sufficiente conoscere, oltre al nome della cavità sotterranea, la sua posizione topografica.</p>		

GRAFICO SCHEMATICO



LETTERATURA:

A series of horizontal dotted lines for writing, starting from the first line below the header and continuing down the page.



GRUPPO SPELEOLOGICO LIGURE "A. ISSEL"

Catasto delle grotte Liguri

R.
I. G. M.

PROVINCIA DI
GENOVA

No. Catasto

No. 133 Li.

Nome indigeno TANN A DA CIOCCA

Sinonimi Tana della Ciocca, Tana della Donna

Comune Pontori di Né Località Passo della Camilla

Nome del proprietario

25.000 I.G.M. Tavoletta

Mezzanego

Foglio 83

Quadrante II SE

Lon.ne 3° 00' 00"

Lat.ne 44° 22' 45"

Coord.te U.T.M.

Azimut, distanza m.

in direzione da

Tipo di cavità pozzo

Tipo di ingresso a pozzo

Quota ingresso m. 750

prof. m. -32

Lunghezza m. 16

Larghezza max m. min.m.

Altezza max.m.

min.m.

Sviluppo compless. con diramaz.m. 18

Terreno geologico

Sistema idrografico

Dati paleontologici

il materiale è depositato

Rilievo Completo in scala 1 : 200

NOTE : Pozzo verticale con imbocco di m.0,60 x 1. Piccolo ripiano a circa m.12 di profondità.

GROTTA N° 133 Li TANA DELLA CIOCCA (O DELLA DONNA)

SCHEDA PER AGGIORNAMENTO E CORREZIONE DATI

I sigg. Anna e Luciano Briganti e Stefano Zoia, nell'ambito di ricerche biospeleologiche effettuate nelle grotte della Liguria orientale hanno rilevato che la succitata grotta necessita dell'aggiornamento e della correzione di alcuni dati:

LOCALITA' Pontori, M.te Comarella
TAVOLETTA I.G.M. 1:25.000 83 II SE (MEZZANEGRO)
POSIZIONE Long. W 3° 00' 41" Lat. N 44° 22' 07"
QUOTA m 730 SVILUPPO m 44 DISLIVELLO m -32

NOTA BENE - IL DATO RIPORTATO E' QUELLO CORRETTO.

DATI CORRETTI: posizione - quota - sviluppo - ~~dislivello~~

DATI CONFERMATI: ~~posizione~~ - ~~quota~~ - ~~sviluppo~~ - dislivello

Essi fanno altresì presente di essere in possesso dell'ITINERARIO, della DESCRIZIONE DELL'INTERNO e del RILIEVO che si riserveranno di comunicare al C.S.L. non appena avranno pubblicato un lavoro nel quale dovranno comparire i succitati dati inediti. Chi tuttavia desiderasse prendere visione dell'itinerario, della descrizione e del rilievo potrà farlo mettendosi in contatto con:

Luciano Briganti - Via F. Anzani 4/3 - 16151 Genova (tel. ab. 010 - 419215)
(tel.uff. 010 - 283841)

Stefano Zoia - Salita dell'Orso 10/D/4-16143 Genova (tel. ab. 010 - 881004).

22 AGO. 1981

Genova,



NOTE EVENTUALI:

sul lavoro di Codda (Mater. CAI, Genova, V. VIII 1943, n° 2, pp. 10-11),
la scala del rilievo è sbagliata.

24 SET. 1981






CENTRO SPELEOLOGICO ITALIANO

Nome della grotta: Grotta della Ciocca N. 13561

Foglio N. 83 Quadr. II° Tav. SE

Nome della Tavoletta (25.000): Mezza negro



NB. - Segnare in **nero** due o tre punti caratteristici (chiesa o quota di un monte) in prossima vicinanza della grotta e in **rosso** la posizione topografica della grotta.

W



CENTRO SPELEOLOGICO ITALIANO
CATASTO DELLE GROTTTE ITALIANE



Nome indigeno della grotta: **Tana della Ciocca o della Donna**

Numero e sigla del
Catasto

Altre denominazioni meno usate:

133 L1

Provincia **Genova**

Comune **Né (Chiavari)**

Località **Pòntori di Né**

Nome del proprietario e indirizzo: **Garibaldi Luigi fu Domenico = Pòntori di Né**

Tavoletta I.G.M. 25.000: Foglio **83**; Quadrante **II°**; Tavoletta **SE**; Nome **Mezzanego**

Carta T.C.I. 250.000: Foglio.....; Numero.....; Riferimento.....

Carta:

Longitudine **3°00'**

Latitudine **44°23'45"**

Distanza m. **Km. 15** in direzione **NE** da **Chiavari**

Itinerario, postazione con riferimenti: **Raggiungere il fondo della valle di Chiesanuova salire alla chiesa e di costa raggiungere il passo della Camilla**

Quota ingresso m. **750**; Profondità mass **32**; Lungh. m. **16**; Sviluppo compl. con diramaz. m.....

Prevalenza ~~orizzontale~~ **verticale**?
Obliqua? Verticale?

Corsi d'acqua? **no**

Laghi? **no**

Bacini? **no**

Sifoni? **no**

Cascate? **no**

Pozzi: I (esterno) m. **23**

II m.....

Attrezzatura
occorrente

Num. **1** Corde m. **30**

Num. **2** Scale m. **15**

Natanti.....

Esplorata completamente? **si**

Tempo impieg. **2 ore**

Descrizione (note morfologiche; struttura geologica; geo-idro-meteorologia; varie:

**Calccare eocenico con depositi manganiferi - aperta lungo una diaclasi
con l'aiuto dell'erosione dell'acqua - depositi di argilla sul fondo**

Dati paleontologici, paleontologici: **nessuno**

Il materiale è depositato:

Dati biologici: **rettili - Trepidonotus Matrix**

larve di ditteri e lepidotteri

Varia:

Esplorata da: **Carrara-Ascenso-Rocco
Vincenti-Timossi-Codde**

Catastata da: **Enzo E. Codde**

Data d'esplorazione: **6/6/1948**

Data di rilevamento: **6/6/1948**

Redatt. scheda (firma legg.) **Eug. E. Codde**

su dati trasmessi da:

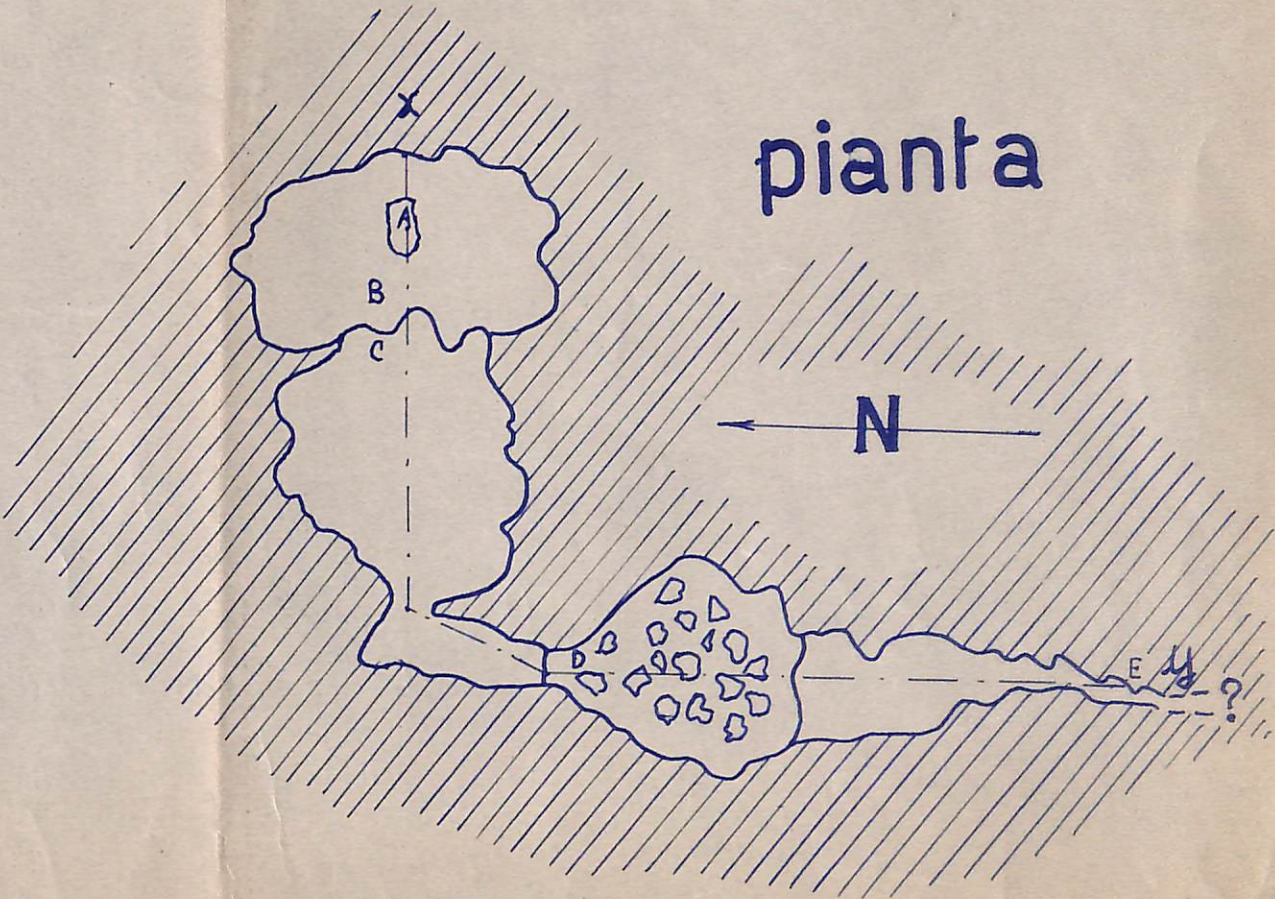
Gruppo Speleologico depositario: **A. Issel**

C.A.I./ Genova

TANA DELLA CIOCCA O DELLA DONNA


n. 133 Li.

pianta



sezione
(x - y)

Ril. E.E. Coddé





ISTITUTO ITALIANO DI SPELEOLOGIA

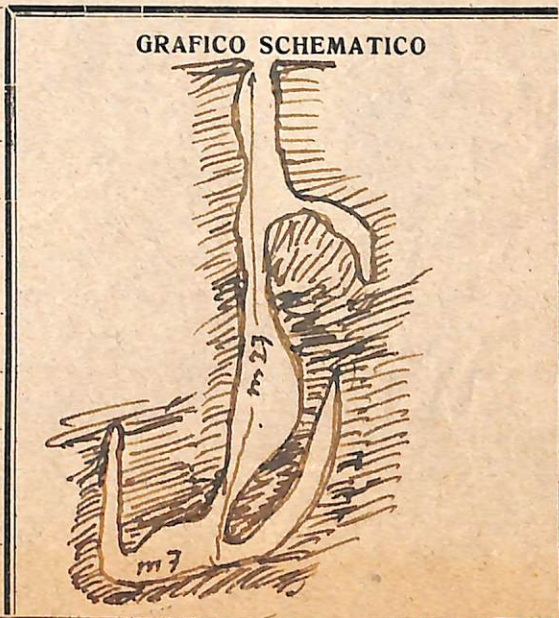
REGIE GROTTI DEMANIALI DI POSTUMIA



Catasto delle cavità sotterranee

N. 133 Regione: Liguria Provincia: Genova

Nome della cavità sotterranea		<u>Cana della Cicca</u>		
Nome indigeno		<u>idem</u>		
Frazione		<u>Pontori</u>	Comune: <u>Ne'</u>	
Località		<u>Monte Serri</u>		
Terreno geologico		<u>Calcareo eocenico</u>	Inghiottoio, fiume, torrente lago, bacini, risorgente:	NB. Cancellare se non esiste.
Proprietario e indirizzo		<u>Garibaldi Luigi fu Domenico Genova Pontori di Ne' (Chiasari)</u>		
Carta topograf. al T. C. I.	25.000	Foglio No.	Quadr.:	Tavol. Nome:
	100.000	" "	Nome:	
	250.000	" "	<u>16</u>	<u>Genova</u> e No. <u>6</u> e lett. del rettangolo.
Longitudine		Latitudine:		
Distanza		m.: in direzione: <u>S. E. E</u> da: <u>Pontori</u>		
Quota ingresso		<u>m 750</u>	Mass. profondità: <u>m. 34</u>	Lunghezza totale: <u>del tratto orizzontale m. 7</u>
Profondità Pozzi di accesso, in metri		Profondità pozzi interni m.:		
Temper. aria est. C.		aria int.:	acqua:	data:
Data del rilievo topografico		<u>16-1-1937</u>	Pubblicato il piano:	
Rilevatori		<u>Menozzi Palma e Garbarino</u>		
Provenienza della scheda	<u>Menozzi Carlo (Chiasari)</u>			
Redattore				
Annotazioni		<p>Materiale di studio rinvenuto, osservazioni di morfologia interna, ecc.</p> <p>Per la validità della scheda è sufficiente conoscere, oltre al nome della cavità sotterranea, la sua posizione topografica.</p>		





CENTRO SPELEOLOGICO ITALIANO
CATASTO DELLE GROTTTE ITALIANE



Nome indigeno della grotta: **Tana della Ciocca o della Donna**

Numero e sigla del
Catasto

Altre denominazioni meno usate :

133 Li

Provincia **Genova** Comune **Né (Chiavari)** Località **Pòntori di Né**

Nome del proprietario e indirizzo: **Garibaldi Luigi fu Domenico = Pòntori di Né**

Tavoletta I.G.M. 25.000: Foglio **83**; Quadrante **II°**; Tavoletta **SE**; Nome **Mezzanego**

Carta T. C. I. 250.000: Foglio.....; Numero.....; Riferimento.....

Carta:.....

Longitudine **3°00'**

Latitudine **44°23'45"**

Distanza m. **Km. 15** in direzione **NE** da **Chiavari**

Itinerario, postazione con riferimenti: **Raggiungere il fondo della valle di Chiesanuova salire alla chiesa e di costa raggiungere il passo della Camilla**

Quota ingresso m. **750**; Profondità mass **32**; Lungh. m. **16**; Sviluppo compl. con diramaz. m.....

Prevalenza orizzontale?
Obliqua? Verticale?

Corsi d'acqua? **no**

Laghi? **no**

Bacini? **no**

Sifoni? **no**

Cascate? **no**

Pozzi: I (esterno) m. **23**

Attrezzatura
occorrente

Num. **1** Corde m. **30**

Esplorata completamente? **si**

II m.

Num. **2** Scale m. **15**

Natanti

Tempo impieg. **2 ore**

Descrizione (note morfologiche; struttura geologica; geo-idro-meteorologia; varie:

**Calcare eocenico con depositi manganiferi-aperta lungo una diaclasi
con l'aiuto dell'erosione dell'acqua - depositi di argilla sul fondo**

Dati paleontologici, paleontologici: **nessuno**

Il materiale è depositato:

Dati biologici: **rettili - Trepidonotus Natrix**

larve di ditteri e lepidotteri

Varia:

Esplorata da: **Carrara-Ascenso-Rocco
Vincenti-Timossi-Coddé**

Catastata da: **Enzo E. Coddé**

Data d'esplorazione: **6/6/1948**

Data di rilevamento: **6/6/1948**

Redatt. scheda (firma legg.) **E. Coddé**

su dati trasmessi da:

Gruppo Speleologico depositario: **A. Issel**

C.A.I./ Genova