

129

GE

CATASTO SPELEOLOGICO LIGURE

N.º 129 Li (GE)

GROTTA VALDETTARO

.....
.....
.....

SOCIETA' SPELEOLOGICA ITALIANA

Catasto delle grotte d'Italia

SCHEDA RIASSUNTIVA DATI PER SINGOLE CAVITA'

1 DATI DI IDENTIFICAZIONE

N° di Catasto

129 /

(a,b,..bis..)

LI

Regione

GE

Provincia

Comune

RAPALLO

Località

VILLA VALDETTARO

Monte

Valle

Carta I.G.M.

83 2 SQ /

Foglio Quadr. Tavoleta (bis,..) Anno ediz.

Quota

35

m s.l.m.

- indicata sulla carta
dato sicuro
dato approssimato
dato dubbio
cav. indicata sulla carta
dato sicuro
dato approssimato
dato dubbio

Posizione (carta IGM)

3° 13' 48" OVEST 44° 20' 52" NORD

Longitudine Monte Mario

Latitudine NORD

- cav. indicata sulla carta
dato sicuro
dato approssimato
dato dubbio

Altre carte e

relative coordinate

Editore/Tipo/Scala/Anno

Longitudine o km Est-Ovest

Latitudine o km Nord-Sud

- cav. indicata sulla carta
dato sicuro
dato approssimato
dato dubbio

RICHIAMI AD ANOMALIE (inclusi nel fascicolo sotto forma di schede, di cui si indica il numero che le contraddistingue)

Nome locale della grotta, altri nomi

GROTTA VALDETTARO

Proprietario o concessionario del fondo e suo indirizzo (da compilare quando esistono limitazioni d'accesso)

Terreno geologico

periodo/sottoperiodo

2 CARATTERISTICHE INTERNE

E' esplorata?

si parte no

E' rilevata?

si parte no

Prosegue?

si forse no

sviluppo spaziale (m) dislivello posit. (m) dislivello negat. (m)

Grotta turistic? si parte no

Termale curat.? si parte no

Adibita a usi? si parte no

Cavità artific. si parte no

Livello di documentazione (si, parziale, no)

Itiner. accesso si no

Descriz. interno si no

Docum. fotograf. si no

Studio geolog. si no

Ricerc. mineral. si no

Studio idrolog. si no

Studio meteor. si no

Ricerc. biolog. si no

Ricerc. mediche si no

Ricerc. paleon. si no

Ricerc. paleont. si no

Notizie storic. si no

Notizie folklor. si no

Usi relig. si no

Utilizz. attuale si no

Storia esplor. si no

Proprietà idriche della cavità

assorbente perm temp no

emittente perm temp no

corsi interni perm temp no

rami fossili si no

termale si no

ghiaccio o neve perm no

FORSILE

difficoltà vertic.: n°pozzi/salti

occorrono corde si no

scale occorrenti (totale in metri)

Percorribilità

difficoltà idriche: n°laghi/bacini

n°sifoni

occorrono imbarcaz. si no

occorrono respirat. si no

interna

altre difficoltà

Pericoli

accesso pericol. sempre stagion. improved. eccez. no

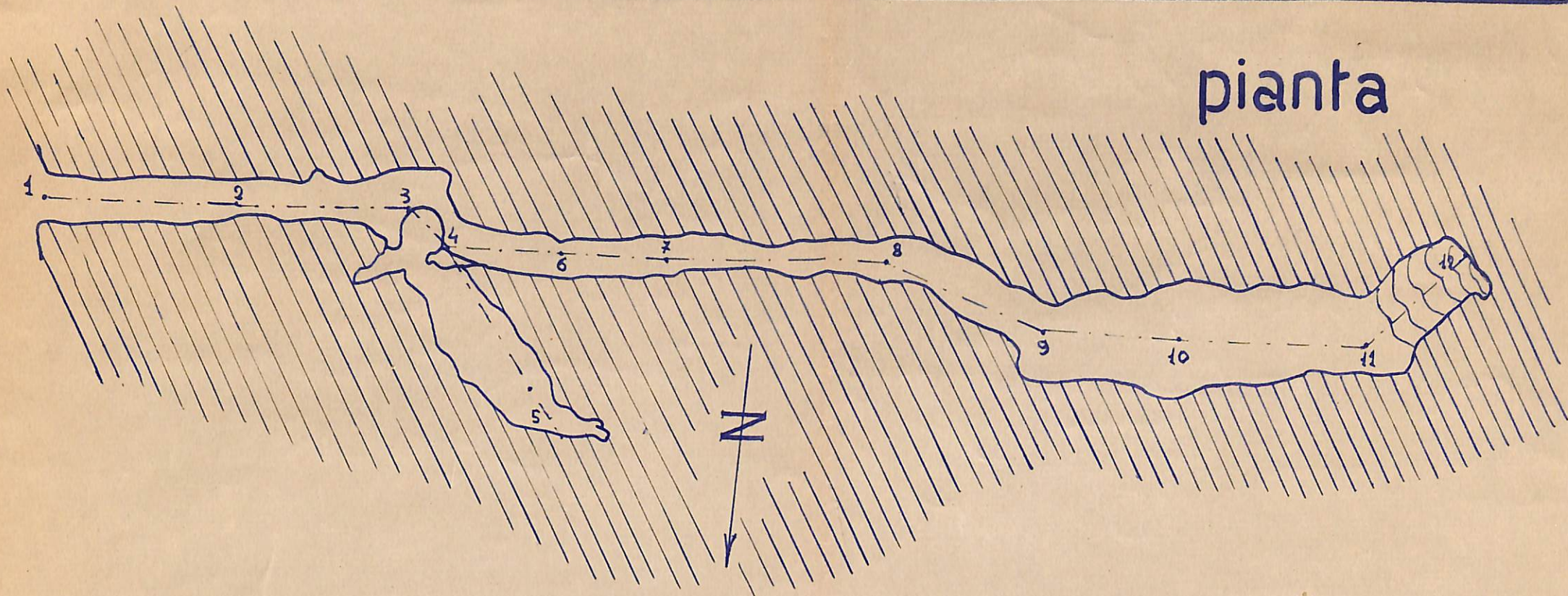
alluvioni interne sempre stagion. improved. eccez. no

frammenti interni sempre stagion. improved. eccez. no

altro pericolo sempre stagion. improved. eccez. no

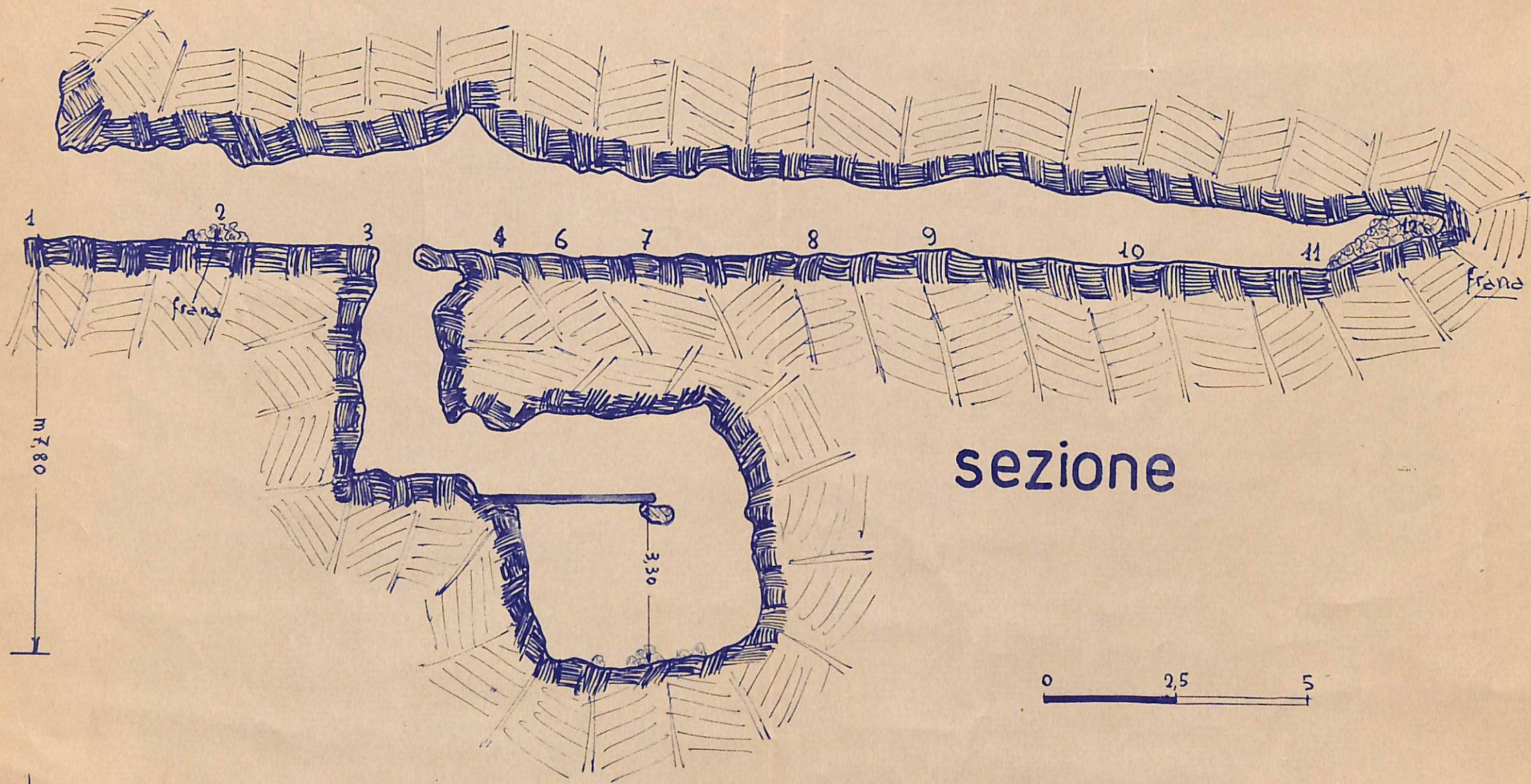
commenti in chiaro

pianta




GROTTA VALDETTARO n. 129 Li.

Ril. Erizzo



sezione



m. 26

m. 7,80

3,30

1 N° 1 C.S.L.

Valdettaro fr. della
villa Valdettaro a
Rapallo, nel comune
eocenico - si apre in
una villa privata.

Esplorata dal m^o Doria
e dal dott. Capuotto
1939 -

Riverni Amph. Doria
Balthysia etc. -



(Sch. Berra) 8

GRUPPO SPELEOLOGICO LIGURE "A. ISSEL"

Catasto delle grotte Liguri

I.G. M.


 PROVINCIA DI
GENOVA

 No. Catasto
 No. **129 Li.**
Nome indigeno **GROTTA VALDETTARO**

Sinonimi

Comune **Rapallo**Località **Rapallo, giardino della villa
Valdettaro**

Nome del proprietario

25.000 I.G.M. Tavoletta **Rapallo**Foglio **83**Quadrante **II SO**Lon.ne **3° 13' 48"**Lat.ne **44° 20' 52"**

Coord. te U.T.M.

Azimut, distanza m.

in direzione

da

Tipo di cavità

Tipo di ingresso

Quota ingresso m. **35**prof. m. **-7,50**Lunghezza m. **27**

Larghezza max m. min.m.

Altezza max.m.

min.m.

Sviluppo compless. con diramaz. m.

Terreno geologico

Sistema idrografico

Dati paleontologici

il materiale è depositato

Rilievo **Completo in scala 1:100**

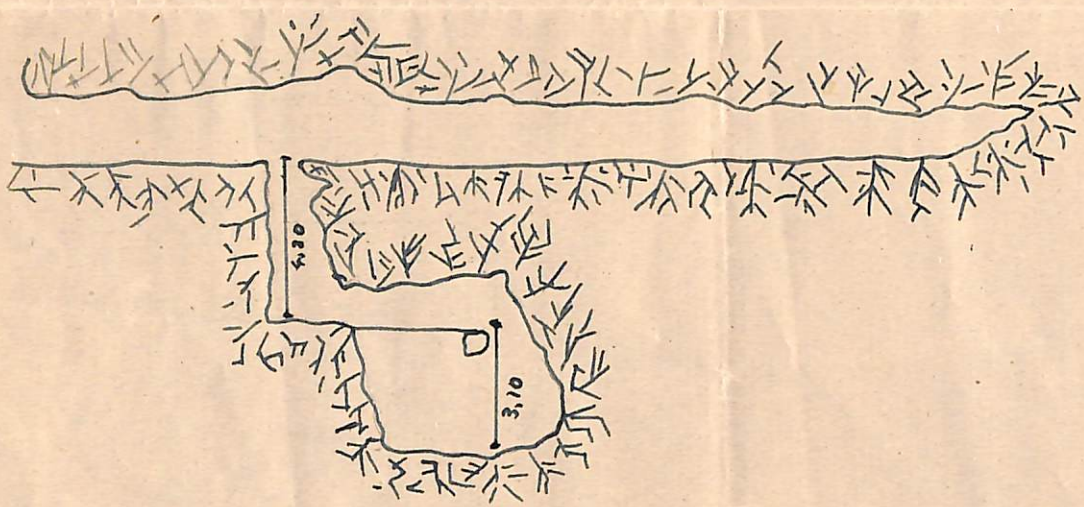
NOTE : Imbocco di m.1 x 1,50 con cancello; galleria con al centro pozzo con scala a chicciola. Molto umida con concrezioni. La Cavità é stata rilevata.

GROTTA VALDETTARO 129 Li.

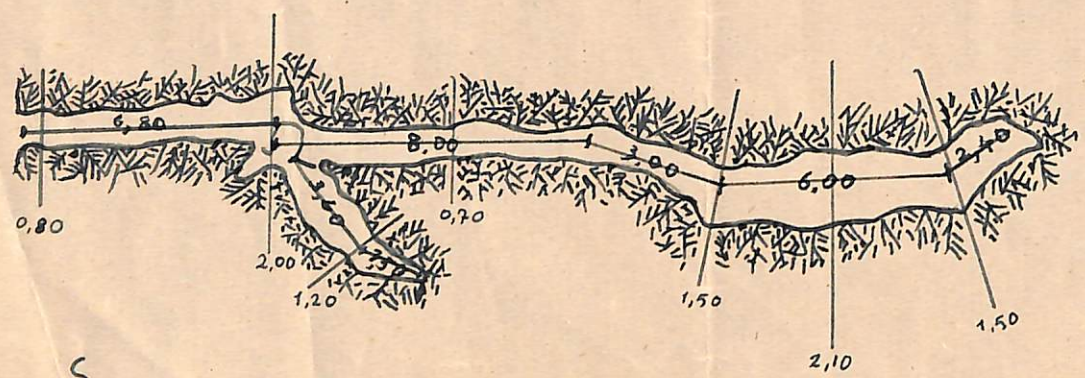
Rapallo



Scala 1:200



Sezione



Pianta

