

79

SP

CATASTO SPELEOLOGICO LIGURE

N.° 79 Li (SP)

GROTTA della TAGLIA

.....

.....

.....

SOCIETA' SPELEOLOGICA ITALIANA

Catasto delle grotte d'Italia

SCHEDA RIASSUNTIVA DATI PER SINGOLE CAVITA'

1 DATI DI IDENTIFICAZIONE

N° di Catasto

79 /

LI

SP

(a,b,..bis..)

Regione

Provincia

Comune

LA SPEZIA

Località

TERMO

Monte

Valle

VALLONE DI BIASA

Carta I.G.M.

95 2 NO /

Quota

460

m s.l.m.

- indicata sulla carta
dato sicuro
dato approssimato
dato dubbio
cav. indicata sulla carta
dato sicuro
dato approssimato
dato dubbio

Posizione (carta IGM)

2° 39' 44"

EST OVEST

44° 06' 04"

Longitudine Monte Mario Latitudine NORD

- cav. indicata sulla carta
dato sicuro
dato approssimato
dato dubbio

Altre carte e relative coordinate

Editore/Tipo/Scala/Anno

Longitudine o km Est-Ovest

Latitudine o km Nord-Sud

- cav. indicata sulla carta
dato sicuro
dato approssimato
dato dubbio

RICHIAMI AD ANOMALIE (inclusi nel fascicolo sotto forma di schede, di cui si indica il numero che le contraddistingue)

Nome locale della grotta, altri nomi

GROTTA DELLA TAGLIA

Proprietario o concessionario del fondo e suo indirizzo (da compilare quando esistono limitazioni d'accesso)

Terreno geologico periodo/sottoperiodo

2 CARATTERISTICHE INTERNE

E' esplorata? si parte no

E' rilevata? si parte no

Prosegue? si forse no

105 + 55 - 55
sviluppo spaziale (m) dislivello posit.(m) dislivello negat.(m)

Grotta turistica? si parte no

Termale curato? si parte no

Adibita a altri usi? si parte no

Cavità artificiale? si parte no

Livello di documentazione (si, parziale, no)

Itiner. accesso? si parte no

Descriz. interno? si parte no

Docum. fotograf. si parte no

Studio geolog. si parte no

Ricerc. mineral. si parte no

Studio idrolog. si parte no

Studio meteor. si parte no

Ricerc. biolog. si parte no

Ricerc. mediche? si parte no

Ricerc. paleon. si parte no

Ricerc. paleont. si parte no

Notizie storiche? si parte no

Notizie folklor. si parte no

Uso religioso? si parte no

Utilizz. attuale? si parte no

Storia esplor. si parte no

Proprietà idriche della cavità

assorbente? perm temp no

emittente? perm temp no

corsi interni? perm temp no

rami fossili? si no

termale? si no

ghiaccio o neve? perm temp no

Percorribilità interna

difficoltà vertic.: n°pozzi/salti

occorrono corde? si no

scale occorrenti (totale in metri) 40

difficoltà idriche: n°laghi/bacini

n°sifoni

occorrono imbarcaz.?

occorrono respirat.?

altre difficoltà

Pericoli

accesso pericol. sempre stagion. impreved. eccez. no

alluvioni interne sempre stagion. impreved. eccez. no

frammenti interni sempre stagion. impreved. eccez. no

altro pericolo sempre stagion. impreved. eccez. no

commenti in chiaro

3 BIBLIOGRAFIA

Per ogni citazione di Opera pubblicata riportare: **COGNOME** Nome (autore), anno, "Titolo opera", Casa editrice o Periodico, Città, n° volume (n° fascicolo), pagine inizio e fine.

Per ogni citazione di Opera inedita riportare: **COGNOME** Nome (autore), anno di riferimento, "Archivio di Gruppo o persona", oppure "Titolo dell'opera", altri eventuali riferimenti atti al suo reperimento.

A tali indicazioni far seguire tra parentesi i dati analitici dell'opera, con la seguente codificazione (sottolineati i dati completi):
Posizione e coordinate = Posiz ; itinerario d'accesso = Itin ; descrizione interna = Descr ; rilievo = Ril ;
fotografie = Fot ; geologia = Geo ; mineralogia = Min ; idrologia = Idro ; meteorologia = Meteo ; biologia = Bio ;
medicina = Med ; paleontologia = Palon ; paleontologia = Palet ; storia = Sto ; folklore = Folk ; religione = Relig ;
utilizzo attuale = Usc ; storia delle esplorazioni = Espl.

**C. Caselli 1925 - "La Lunigiana geologica e preistorica" - Libreria della
Marina - Spezia 1925 (Descr.)**

RICHIAMO AD AGGIORNAMENTI (indicare il n° della
scheda allegata e l'anno di sua compilazione)

--	--	--	--	--	--	--	--	--	--	--	--	--	--	--	--	--	--	--	--	--

Compilatore, suo indirizzo

PAOLO BENSA

--	--	--	--	--	--	--	--	--	--	--	--	--	--	--	--	--	--	--	--	--

1940

anno di
compilazione

Visto del
responsabile
regionale
del Catasto
delle Grotte
Italiane



GROTTA N° 73 Li

GROTTA DELLA TAGLIA

SCHEDA PER AGGIORNAMENTO E CORREZIONE DATI

I Sigg. Anna e Luciano Briganti [redacted] e Stefano Zoia, nello ambito di ricerche biospeleologiche effettuato nelle grotte della Liguria orientale hanno rilevato che la succitata grotta necessita dell'aggiornamento e della correzione dei seguenti dati:

LOCALITA' *La Spezia / Pegliano (Biassa)*

TAVOLIETTA I.G.M. 1:25000 *95 II No - La Spezia*

POSIZIONE Lat. N. *46° 06' 03"* Long. W. *2° 39' 47"*

QUOTA m. *160* SVILUPPO m. *105* DISLIVELLO m. *-55*

NOTA BENE -- IL DATO RIPORTATO E' QUELLO CORRETTO.

Essi fanno altresì presente di essere in possesso dell'ITINERARIO, della DESCRIZIONE DELL'INTERNO e del RILIEVO che si riserveranno di comunicare al C.S.L. non appena avranno pubblicato un lavoro nel quale dovranno comparire i succitati dati inediti. Chi tuttavia desiderasse prendere visione dello itinerario, della descrizione e del rilievo potrà farlo mettendosi in contatto con [redacted]

[redacted] Anna e Luciano Briganti -- Via Anzani 4/3 -- 16051 Genova -- Telefono (010) 419215 ; Stefano Zoia -- Salita dell'Orso 10/D/4 -- 16143 Genova -- Tel. (010) 881004.

GENOVA, *20. IX. 73* *Luciano Briganti*

dati corretti: long. e lat.



20 SET. 1979



GRUPPO SPELEOLOGICO LIGURE "A. ISSEL"

Catasto delle grotte Liguri

PROVINCIA
di

La Spezia

N. Cat.

N. 7921

Nome indigeno [Tá gga] o [Spriú gga]

Sinonimi Spingola della Taggia

Comune La Spezia

Località Vallone di Brossa

Nome del proprietario

25.000 I.G.M. Tavoletta La Spezia Foglio 95 Quadrante

Lon.ne 2° 39' 47"

Lat.ne 44° 06' 09"

Coord.te U.T.M.

Azimut, distanza m. 100

in direzione NO dalla casa n. 24

Tipo di cavità obliqua

Tipo di ingresso

Quota ingresso m. 160 prof. m. 60

Lunghezza m. 90 larghezza max.m. min. m.

Altezza max. m. min. m.

Sviluppo compless. con diramaz. m.

Terreno geologico calcari eufonici

Sistema idrografico

Dati paleontologici

il materiale è depositato

Rilievo

NOTE

Ac. Ambrosi in Memorie Coplini XX IV (1952) p 66

NOTE :

GRUPPO SPELEOLOGICO LIGURE "A. ISSEL"

Catasto delle grotte Liguri



PROVINCIA DI

LA SPEZIA

No. Catasto

No. 79 Li.

Nome indigeno **GROTTA DELLA TAGLIA**

Sinonimi

Comune
La SpeziaLocalità **La Spezia, Pegazzano, riva sinistra
del fossò Taglia**

Nome del proprietario

25.000 I.G.M. Tavoletta

La SpeziaFoglio **95**Quadrante **II NO**Lon. ne **2° 39' 47''**
Coord. te U.T.M.Lat. ne **44° 06' 03''**

Azimut, distanza m.

in direzione da

Tipo di cavità **discendente**Tipo di ingresso **a pozzo**Quota ingresso m. **210** prof. m. **40 (?)**Lunghezza m. **200 ca.** Larghezza max m. min. m.

Altezza max. m. min. m.

Sviluppo compless. con diramaz. m.

Terreno geologico

Sistema idrografico

Dati paleontologici

il materiale è depositato

Rilievo

NOTE :

N. 79 Li — (SP), GROTTA DELLA TAGLIA (Spg. o Cv. della Taggia); La Spezia, Termo, Vallone di Biassa; La Spezia 95 II NO, 2° 39' 44'', 44° 06' 01''; Q. 160, D. —55, Lp. 90, Ls. 105; B. (2) IDR.


Coarctia (Gr. velle)

Specimen - Sulla riva
sinistra del fosso La
Taglia presso Peguzzano
a 160 m, proprietà
Stetti a 50 m dalla grotta
Peguzzano.

(Sch. Buser)

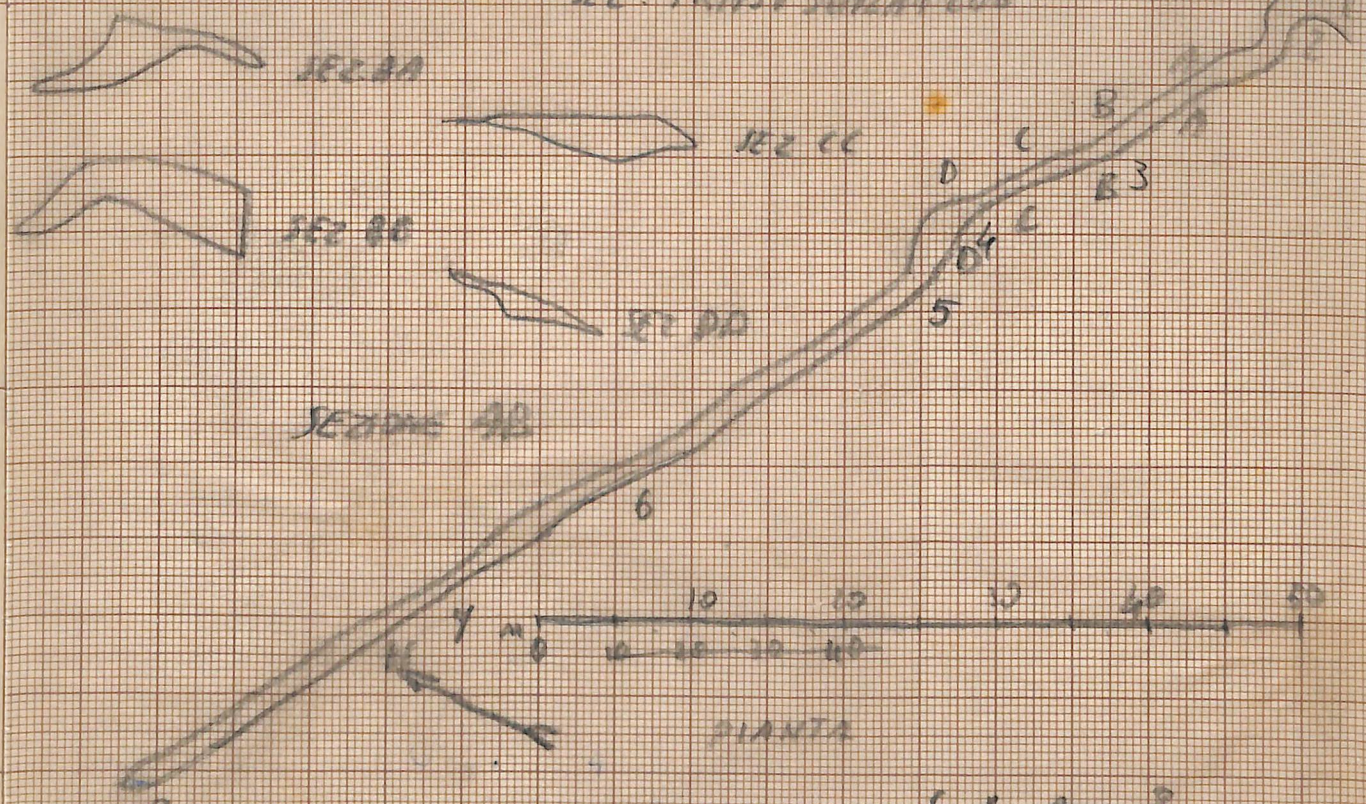
8

Bensa pag. 24




79

SEZ. TRASV. SECCALAZZANO



CAVERNA DELLA TAGGIA

79





ISTITUTO ITALIANO DI SPELEOLOGIA - POSTUMIA

CATASTO DELLE CAVITA' NATURALI SOTTERRANEE D'ITALIA

Nome della grotta: GROTTA DELLA TAGLIA N. 79

Foglio N. 95 Quadr. II Tav. N.O.

Nome della tavoletta (25.000): Spezia

Longitudine dal Meridiano di Roma (Monte Mario)

Nord			
Latitudine			

NB. Segnare in NERO due o tre punti caratteristici (chiesa o quota di un monte) in prossima vicinanza della grotta e in ROSSO la sua posizione topografica.