

78

SP

# CATASTO SPELEOLOGICO LIGURE

N.° 78 Li ( SP )

CAVERNA COZZANI

.....

.....

.....

# SOCIETA' SPELEOLOGICA ITALIANA

# Catasto delle grotte d'Italia

SCHEDA RIASSUNTIVA DATI PER SINGOLE CAVITA'

## 1 DATI DI IDENTIFICAZIONE

N° di Catasto

00078 / 000  
(a,b,..bis..)

LI  
Regione

SP  
Provincia

Comune

LA SPEZIA

Località

TERMO

Monte

Valle

VALLEONE DI BILASSA

Carta I.G.M.

95 2 NO / 00 00  
Foglio Quadr. Tavoleta (bis,..) Anno ediz.

Quota

130  
m s.l.m.

indicata sulla carta  
dato sicuro  
dato approssimato  
dato dubbio

Posizione (carta IGM)

2° 39' 51" OVEST

44° 05' 52" NORD

cav. indicata sulla carta  
dato sicuro  
dato approssimato  
dato dubbio

Altre carte e relative coordinate

Editore/Tipo/Scala/Anno

Longitudine o km Est-Ovest

Latitudine o km Nord-Sud

cav. indicata sulla carta  
dato sicuro  
dato approssimato  
dato dubbio

RICHIAMI AD ANOMALIE (inclusi nel fascicolo sotto forma di schede, di cui si indica il numero che le contraddistingue)

Nome locale della grotta, altri nomi

CAVERNA COZZANI I GROTT

ESCHI

Proprietario o concessionario del fondo e suo indirizzo (da compilare quando esistono limitazioni d'accesso)

Terreno geologico

periodo/sottoperiodo

## 2 CARATTERISTICHE INTERNE

E' esplorata?

si  
 parte  
 no

E' rilevata?

si  
 parte  
 no

Prosegue?

si  
 forse  
 no

20 + 00 - 11  
sviluppo spaziale (m) dislivello posit.(m) dislivello negat.(m)

Grotta turistica?  si  parte  no

Termale curat.?  si  parte  no

Adibita a altri usi?  si  parte  no

Cavità artificiale?  si  parte  no

Livello di documentazione (si, parziale, no)

Itiner. accesso  si  p.  no

Descriz. interno  si  p.  no

Docum. fotog.  si  p.  no

Studio geolog.  si  p.  no

Ricerc. mineral.  si  p.  no

Studio idrolog.  si  p.  no

Studio meteor.  si  p.  no

Ricerc. biolog.  si  p.  no

Ricerc. mediche  si  p.  no

Ricerc. paleon.  si  p.  no

Ricerc. paleont.  si  p.  no

Notizie storic.  si  p.  no

Notizie folklor.  si  p.  no

Uso relig.  si  p.  no

Utilizz. attuale  si  p.  no

Storia esplor.  si  p.  no

Proprietà idriche della cavità

assorbente  perm  temp  no

emittente  perm  temp  no

corsi interni  perm  temp  no

rami fossili  si  no

termale  si  no

ghiaccio o neve  perm  temp  no

FOSSILE

difficoltà vertic.: n°pozzi/salti

occorrono corde  si  no

scale occorrenti (totale in metri)

Percorribilità

difficoltà idriche: n°laghi/bacini

n°sifoni

occorrono imbarcaz.  si  no

occorrono respirat.  si  no

interna

altre difficoltà

Pericoli

accesso pericol.  sempre stagion.  imprev.  eccez.  no

alluvioni interne  sempre stagion.  imprev.  eccez.  no

frammenti interni  sempre stagion.  imprev.  eccez.  no

altro pericolo  sempre stagion.  imprev.  eccez.  no

commenti in chiaro

3 BIBLIOGRAFIA

Per ogni citazione di Opera pubblicata riportare: COGNOME Nome (autore), anno, "Titolo opera", Casa editrice o Periodico, Città, n° volume (n° fascicolo), pagine inizio e fine.

Per ogni citazione di Opera inedita riportare: COGNOME Nome (autore), anno di riferimento, "Archivio di Gruppo o persona", oppure "Titolo dell'opera", altri eventuali riferimenti atti al suo reperimento.

A tali indicazioni far seguire tra parentesi i dati analitici dell'opera, con la seguente codificazione (sottolineati i dati completi):  
Posizione e coordinate = Posiz ; itinerario d'accesso = Itin ; descrizione interna = Descr ; rilievo = Ril ;  
fotografie = Fot ; geologia = Geo ; mineralogia = Min ; idrologia = Idro ; meteorologia = Meteo ; biologia = Bio ;  
medicina = Med ; paleontologia = Palon ; paletnologia = Palet ; storia = Sto ; folklore = Folk ; religione = Relig ;  
utilizzo attuale = Uso ; storia delle esplorazioni = Esplo.

C. Caselli 1926 - "La Lunigiana geologica e preistorica" - Libreria della Marina - La Spezia 1926 - (Descr.-Palet.)

RICHIAMO AD AGGIORNAMENTI ( indicare il n° della scheda allegata e l'anno di sua compilazione )


--	--	--	--	--	--	--	--	--	--	--	--	--	--	--	--	--	--	--	--	--	--	--


Compilatore, suo indirizzo

PAOLA	BENSA																					
-------	-------	--	--	--	--	--	--	--	--	--	--	--	--	--	--	--	--	--	--	--	--	--


1940  
anno di  
compilazione

Visto del  
responsabile  
regionale  
del Catasto  
delle Grotte  
Italiane





ISTITUTO ITALIANO DI SPELEOLOGIA - FOSTUMIA


# CATASTO DELLE CAVITA' NATURALI SOTTERRANEE D'ITALIA

Nome della grotta: GROTTA COZZANI N. 78

Foglio N. 95 Quadr. II Tav. N.0.

Nome della tavoletta (25.000): Spezia

Longitudine dal Meridiano di Roma (Monte Mario)



NE. Segnare in NERO due o tre punti caratteristici (chiesa o quota di un monte) in prossima vicinanza della grotta e in ROSSO la sua posizione topografica.

Già seguita col N° 175 Simoniina in Biuale-Ribaldone "1° Ag. ES.

~~È la stessa del n. 175~~



GRUPPO SPELEOLOGICO LIGURE "A. ISSEL"

Catasto delle grotte Liguri

PROVINCIA di

La Spezia

Nome indigeno [i grotteski]

Sinonimi Cornina Cozzani

N. Cat.

N. 78 LI

Comune La Spezia

Località Vallone di Biassa alla casa di Jabbio

Nome del proprietario

25.000 I.G.M. Tavolettta La Spezia Foglio 95 Quadrante

Lon. ne 20° 30' 51"

Lat. ne 44° 05' 52"

Coord. te U.T.M.

Azimut, distanza m.

in direzione

da

Tipo di cavità verticale

Tipo di ingresso

Quota ingresso m. 130 prof. m. 11

Lunghezza m. larghezza max. m. min. m.

Altezza max. m. min. m.

Sviluppo compless. con diramaz. m.

Terreno geologico

Sistema idrografico

Dati paleontologici

il materiale è depositato

Rilievo 8/7/51 Ambrosi Andelotti

NOTE A.C. Ambrosi in Memorie Copellini XXV (1953) p 84-86

GRUPPO SPELEOLOGICO LIGURE "A. ISSEL"

Catasto delle grotte Liguri



PROVINCIA DI

LA SPEZIA

No. Catasto

No. 78 LI.

Nome indigeno

GROTTA COZZANI

Sinonimi

Comune

Località

M. Parodi, di faccia alle cave di  
pietra Cozzani

Nome del proprietario

25.000 I.G.M. Tavoletta

La Spezia

Foglio 95

Quadrante II NO

Lon.ne

Lat.ne

Coord. te U.T.M.

Azimuth, distanza m.

in direzione

da

Tipo di cavità

Tipo di ingresso

Quota ingresso m.

prof. m.

Lunghezza m.

Larghezza max m.

min. m.

Altezza max. m.

min. m.

Sviluppo compless. con diramaz. m.

Terreno geologico

Sistema idrografico

Dati paleontologici

Il materiale è depositato

Rilievo

NOTE :



- scheda segnalazione ANOMALIE -

20 SET. 1979

/  /  LI JP  
 N. N. catasto (bis) Regione Provincia  
 scheda

- 1 - La grotta ha vari ingressi lontani tra loro .....  (indicare sul retro le coordinate e la quota)
- 2 - Alla grotta furono dati altri numeri in passato (indicarli a lato) .....
- 3 - Lo stesso numero di catasto fu attribuito in passato ad altra cavità .....  (fornire sul retro esaurienti spiegazioni)
- 4 - La grotta è fisicamente connessa con altre aventi differenti numeri di catasto .....  (elencare sul retro i loro n. di catasto e descrivere collegamenti)
- 5 - La grotta non è più accessibile .....  (motivare sul retro)
- 6 - La grotta non esiste più (distrut.) .....  (motivare sul retro)
- 7 - Si suppone che tale grotta non sia mai esistita .....  (motivare sul retro)
- 8 - La grotta è stata artificialmente modificata in modo sostanziale .....  (motivare sul retro)
- 9 - Altre anomalie .....  (descrivere e motivare sul retro)
- 10 - .....

N.B. Barrare le caselle che interessano.

Gruppo o Ente compilatore e suo indirizzo:

GRUPPO ENOMOLOGICO LIGURE - SALITA DELLE BATTISTINE 14 - GENOVA

Anno

1979

P.S. : debito fir. moto el catasto. Conferma. *Luca Lorenzetti*

20. IX. 79

Distrutte completamente da avvenimento di cava.