

59
SV

CATASTO SPELEOLOGICO LIGURE

N.° 59 Li (SV)

GROTTA INFERIORE DI S. LUCIA

.....

.....

.....



RR. GROTTA DEMANIALI DI POSTUMIA

ISTITUTO ITALIANO DI SPELEOLOGIA

CATASTO DELLE CAVITÀ SOTTERRANEE

Regione: *Liguria*

No. *59* di Cat.

Grotta di S. Lucia infer.



SOCIETA' SPELEOLOGICA ITALIANA

Catasto delle grotte d'Italia

SCHEDA RIASSUNTIVA DATI PER SINGOLE CAVITA'

1 DATI DI IDENTIFICAZIONE

N° di Catasto

59 /

LI

SV

(a,b,..bis..)

Regione

Provincia

Comune

TOIRANO

Località

GROTTE DI TOIRANO

Monte

Valle

Carta I.G.M.

9.2 3 NE /

Quota

200

m s.l.m.

- indicata sulla carta
dato sicuro
dato approssimato
dato dubbio
cav. indicata sulla carta
dato sicuro
dato approssimato
dato dubbio

Posizione (carta IGM)

4° 15' 00" 44° 08' 02"

Longitudine Monte Mario

Latitudine NORTH

Altre carte e relative coordinate

Editor/Tipo/Scala/Anno

Longitudine o km Est-Ovest Latitudine o km Nord-Sud

- cav. indicata sulla carta
dato sicuro
dato approssimato
dato dubbio

RICHIAMI AD ANOMALIE (inclusi nel fascicolo sotto forma di schede, di cui si indica il numero che le contraddistingue)

Nome locale della grotta, altri nomi

GROTTA INFERIORE DI S. LU

CIA

Proprietario o concessionario del fondo e suo indirizzo (da compilare quando esistono limitazioni d'accesso)

ENTE GROTTE DI TOIRA

NO

Terreno geologico periodo/sottoperiodo

TRIAS LADINICO

2 CARATTERISTICHE INTERNE

E' esplorata? si/no

E' rilevata? si/no

Prosegua? si/forse/no

sviluppo spaziale (m) dislivello posit. (m) dislivello negat. (m)

Grotta turist? si/no

Termale curat.? si/no

Adibita a altri usi? si/no

Cavità artif.? si/no

Livello di documentazione (si, parziale, no)

- Itiner. accesso, Descriz. interno, Docum. fotog., Studio geolog., Ricerc. mineral., Studio idrolog., Studio meteor., Ricerc. biolog., Ricerc. mediche, Ricerc. paleon., Ricerc. paleon., Notizie storic., Notizie folklor., Uso relig., Utilizz. attuale, Storia esplor.

Proprietà idriche della cavità

- assorbente, emittente, corsi interni, rami fossili, termale, ghiaccio o neve

Percorribilità interna

difficoltà vertic., difficoltà idriche, altre difficoltà

Pericoli

- accesso pericol., alluvioni interne, franamenti interni, altro pericolo

commenti in chiaro



REGIE GROTTA DEMANIALI DI POSTUMIA
ISTITUTO ITALIANO DI SPELEOLOGIA

Catasto delle cavità naturali sotterranee d'Italia

N. 59 Regione: Coirano Provincia: Savona

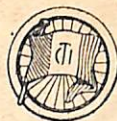
Nome della cavità sotterranea	<u>Santa Lucia Inferiore</u>		
Nome indigeno			
Frazione	Comune: <u>Coirano</u>		
Località	<u>Valle Varatella</u>		
Terreno geologico	<u>Calcere trias medio</u>	Inghiottitoio, fiume, torrente, lago, bacini, risorgente:	NB. Cancellare se non esiste.
Proprietario e indirizzo			
Carta topograf. al	25.000	Foglio No. <u>92</u> Quadr.:	Tavol. 1111 Nome: <u>Zucarella</u>
	100.000	„ „	Nome: <u>11 NO</u> <u>Loano</u>
	250.000	„ „	„ „
	T. C. I.	„ „	e No. e lett. del rettangolo.
Longitudine	<u>4° 15' circa 14' 58"</u>	Latitudine: <u>44° 08' 3"</u>	
Distanza	m.: in direzione: da:		
Quota ingresso sul livello del mare	Mass. profondità:	Lunghezza totale: <u>173m. circa</u>	
Profondità Pozzi di accesso, in metri	Profondità pozzi interni m.:		
Temperature	aria est.:	aria int.:	acqua: data:
Data del rilievo topografico	Pubblicato il piano:		
Rilevatori			
Provenienza della scheda	<u>Gr. Spel. Ligure</u>		
Redattore	<u>A. Brian</u>		
Annotazioni	<p>Grotta con accesso aggrade, vicino alla Grotta Santuario di S. Lucia - Rimanenti: Coltellino a due tagli di selce (Morelli), Coccia e ossami (Isel).</p>		
Materiale di studio rin- venuto, osservazioni di morfologia, interna ecc.			
Per la validità della scheda è necessario co- noscere, oltre al nome della cavità sotterranea, la sua posizione topo- grafica.			
	<p>GRAFICO SCHEMATICO</p> <p>15/8/1986</p> <p>C.A.T.A.S.T.O SPELEOLOGICO</p> <p>C.S.L.</p> <p>LIGURE</p>		

LETTERATURA:

B. E. Maineri, *Liguria occidentale 1887-1893. Gite -
Storia - Ricordi*, Roma 1894 p. 270.

La grotta fu citata da Morelli e da A. Jussel per avervi
rinvenuto manufatti neolitici e ossami.

A. BRIAN. = *Le Grotte di Toirano*. (*Annali del Museo Civico
di Storia Naturale di Genova* vol. L.X. 1940) Genova 1940;



CENTRO SPELEOLOGICO ITALIANO
CATASTO DELLE GROTTTE ITALIANE

Numero e sigla del
 Catasto

Nome indigeno della grotta: GROTTA INF. DI S. LUCIA

59 Li

Altre denominazioni meno usate:

Provincia Savona

Comune *Torino*

Località

Nome del proprietario e indirizzo:

Tavoletta I.G.M. 25.000: Foglio *92*; Quadrante *III*; Tavoletta *NE*; Nome *Zucchetto*

Carta T. C. I. 250.000: Foglio; Numero; Riferimento

Carta:

Longitudine *4 15 0*

Latitudine *44 08 02*

Distanza m. in direzione da

Itinerario, postazione con riferimenti: *in loco distante dalle precedenti e a quota cospicuamente inferiore.*

Quota ingresso m.; Profondità mass.; Lunghezza m.; Sviluppo compl. con diramaz. m.

Prevalenza orizzontale?
 Obliqua? Verticale?

Corsi d'acqua?

Laghi?

Bacini?

Sifoni?

Cascate

Pozzi: I (esterno) m.

II m.

Attrezzatura
 occorrente

Num. Corde m.

Num. Scale m.

Natanti

Esplorata completamente?

Tempo impieg.

Descrizione (note morfologiche; struttura geologica; geo-idro-meteorologia; varie: *Quarta
 galleria a sviluppo quasi ultimato, con caratteristiche egualitarie
 quelle delle grotte precedenti.*

Dati paleontologici, paleontologici:

Il materiale è depositato:

Dati biologici:

Varia:

Esplorata da:

Catastata da:

Data d'esplorazione:

Data di rilevamento:

Redatt. scheda (firma legg.)

su dati trasmessi da:

Gruppo Speleologico depositario:

Gruppo Speleologico "A. Issel"



ISTITUTO ITALIANO DI SPELEOLOGIA

REGIE GROTTI DEMANIALI DI POSTUMIA

Catasto delle cavità sotterranee

N. 57 Regione: Liguria Provincia: Savona

Nome della cavità sotterranea	SANTA LUCIA INFERIORE		
Nome indigeno			
Frazione		Comune:	TOIRANO
Località	VALLE VARATELLA		
Terreno geologico	CALCARE TRIAS MEDIO	Inghiottoio, fiume, torrente lago, bacini, risorgente:	NB. Cancellare se non esiste.
Proprietario e indirizzo			
Carta topograf. al	25.000	Foglio No. <u>92</u>	Quadr.: Tavol. <u>3 NE</u> Nome: <u>Zuccarello</u>
	100.000	” ”	Nome:
	250.000 T. C. I.	” ”	” ” e No. e lett. del rettangolo.
Longitudine	40 15' Circa		Latitudine: 44° 00' 3"
Distanza	m.: ~ in direzione: da:		
Quota ingresso	~ 200	Mass. profondità:	Lunghezza totale: ~ 173
Profondità Pozzi di accesso, in metri	Profondità pozzi interni m.:		
Temper. aria est. C.	aria int.:	acqua:	data:
Data del rilievo topografico	Pubblicato il piano:		
Rilevatori			
Provenienza della scheda	GRUPPO SPELEOLOGICO LIGURE		
Redattore	DOTT. ALESSANDRO BRIAN		
Annotazioni Materiale di studio rinvenuto, osservazioni di morfologia interna, ecc. Per la validità della scheda è sufficiente conoscere, oltre al nome della cavità sotterranea, la sua posizione topografica.	GROTTA vicino alla Grotta di S. Lucia Rinvenimenti: Coltellino e due tagli di selce (Morelli) Cocci e ossami (Issel)		GRAFICO SCHEMATICO

LETTERATURA:

B. P. Maineri Liguria Occidentale 1887/1893 Gite
storie e ricordi Roma 1894 pag. 270

La Grotta fu citata da Morelli e da Issel per avervi rinvenuto manufatti
neolitici ed ossami.

Brian A Le Grotte di Coirans (Anelli
Museo Civico di Genova - vol LX, 1940)



ISTITUTO ITALIANO DI SPELEOLOGIA

REGIE GROTTI DEMANIALI DI POSTUMIA

Catasto delle cavità sotterranee

N. 59

Regione: LIGURIA

Provincia: SAVONA

Nome della cavità sotterranea		SANTA LUCIA INFERIORE		
Nome indigeno				
Frazione		VALLE VARATELLA	Comune: TOIRANO	
Località				
Terreno geologico		Calcere Trias Medio	Inghiottoio, fiume, torrente lago, bacini, risorgente;	NB. Cancellare se non esiste.
Proprietario e indirizzo				
Carta topograf. al T. C. I.	25.000	Foglio No. 92	Quadr.:	Tavol. 3 NE Nome: ZUCCARELLO
	100.000	" "	Nome:	
	250.000	" "	" "	e No. e lett. del rettangolo.
Longitudine		4° 15' circa	Latitudine: 44° 08' 3"	
Distanza		m.: in direzione: da:		
Quota ingresso		~ 200	Mass. profondità:	Lunghezza totale: 173 m. c/
Profondità Pozzi di accesso, in metri		Profondità pozzi interni m.:		
Temper. aria est. C.		aria int.:	acqua:	data:
Data del rilievo topografico		Pubblicato il piano:		
Rilevatori				
Provenienza	della scheda	Gruppo Speleologico Ligure		
Redattore		Dott. Alessandro Brian.		
Annotazioni		<p>Grotta vicino alla Grotta Santuario di S. Lucia.</p> <p>Rinvenimenti: Coltellino a due tagli di selce (Morelli)</p> <p>Cocci e Ossami (Issel)</p>		
Materiale di studio rinvenuto, osservazioni di morfologia interna, ecc.				
Per la validità della scheda è sufficiente conoscere, oltre al nome della cavità sotterranea, la sua posizione topografica.				
		GRAFICO SCHEMATICO		

SOCIETA' SPELEOLOGICA ITALIANA

Catasto delle Grotte d'Italia

- scheda segnalazione ANOMALIE -

/
 N. N. catasto (bis) Regione Provincia
 scheda

- 1 - La grotta ha vari ingressi lontani tra loro (indicare sul retro le coordinate e la quota)
- 2 - Alla grotta furono dati altri numeri in passato (indicarli a lato)
- 3 - Lo stesso numero di catasto fu attribuito in passato ad altra cavità (fornire sul retro esaurienti spiegazioni)
- 4 - La grotta è fisicamente connessa con altre aventi differenti numeri di catasto (elencare sul retro i loro n. di catasto e descrivere collegamenti)
- 5 - La grotta non è più accessibile (motivare sul retro)
- 6 - La grotta non esiste più (distrut.) (motivare sul retro)
- 7 - Si suppone che tale grotta non sia mai esistita (motivare sul retro)
- 8 - La grotta è stata artificialmente modificata in modo sostanziale (motivare sul retro)
- 9 - Altre anomalie (descrivere e motivare sul retro)
- 10 -

N.B. Barrare le caselle che interessano.

Gruppo o Ente compilatore e suo indirizzo: Ente Autonomo Catasto Speleologico
Ligure - Salita Battistine 14 - Genova

Anno

N. 55 Li (Sv) - Tana da Basua

Attraverso una galleria artificiale di circa 150 metri eseguita per conto dell'Ente Grotte di Toirano, la cavità è stata connessa alla Grotta della Basua N. 55 Li formando un unico complesso di elevato interesse turistico.

ALIA OMA




N. 55 Li (Sv) - Tana da Basua

1
2
3
4
5
6
7
8
9
10

N. 55 Li (Sv) - Tana da Basua

...



1515

2

lotto 1 - di J. Luni pref Torino

Carb XVII. 50 f. 40

" XXXIII f. 91

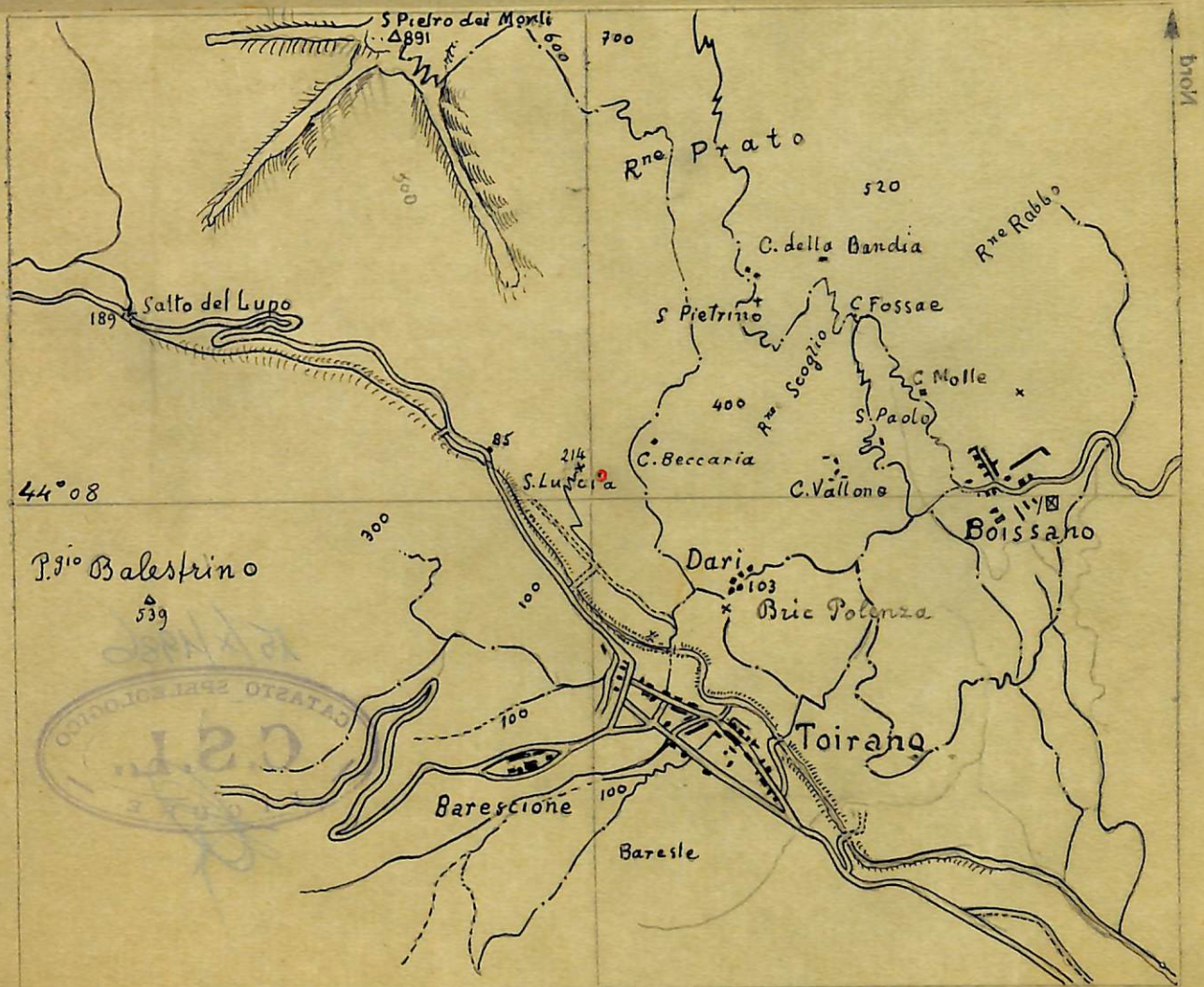
59 Li

15/1/1986



ISTITUTO ITALIANO DI SPELEOLOGIA - POSTUMIA

Nome della grotta: S. Lucia Inferiore N. 59
 Foglio N. 92 Quadr. IV Tav. NEVO
 Nome della Tavoletta (25.000): Lunardo Isaro
 4°15'



18. Seguire in nero due o tre punti caratteristici (chiesa o duca di un monte) in prossima vicinanza della grotta e in rosso la sua posizione topografica.