

37

SP

CATASTO SPELEOLOGICO LIGURE

N.° 37 Li (SP)

GROTTA 2° DI PIGNONE

.....
.....
.....

SOCIETA' SPELEOLOGICA ITALIANA

Catasto delle grotte d'Italia

SCHEDA RIASSUNTIVA DATI PER SINGOLE CAVITA'

1 DATI DI IDENTIFICAZIONE

N° di Catasto

37 /

LI

SP

(a,b,..bis..)

Regione

Provincia

Comune

PIGNONE

Località

FAVARO

Monte

Valle

RIVA DESTRA TORR-PIGNONE

Carta I.G.M.

95 1 50 /

Quota

190

Foglio Quadr. Tavola (bis,..) Anno ediz. m s.l.m.

Posizione (carta IGM)

2° 43' 44" OVEST 44° 10' 29" NORD

- indicata sulla carta dato sicuro dato approssimato dato dubbio cav. indicata sulla carta dato sicuro dato approssimato dato dubbio

Editore/Tipo/Scala/Anno

Altre carte e relative coordinate

Longitudine o km Est-Ovest

Latitudine o km Nord-Sud

- cav. indicata sulla carta dato sicuro dato approssimato dato dubbio

RICHIAMI AD ANOMALIE (inclusi nel fascicolo sotto forma di schede, di cui si indica il numero che le contraddistingue)

Nome locale della grotta, altri nomi

GROTTA SECONDA DI PIGNON

E GROTTA FAVARO

Proprietario o concessionario del fondo e suo indirizzo (da compilare quando esistono limitazioni d'accesso)

Terreno geologico periodo/sottoperiodo

2 CARATTERISTICHE INTERNE

E' esplorata? si parte no

E' rilevata? si parte no

Prosegue? si forse no

56 + 3

sviluppo spaziale (m) dislivello posit.(m) dislivello negat.(m)

Grotta turist? si parte no Termale curat.? si parte no Adibita a altri? si parte no Cavità artif? si parte no

Livello di documentazione (si, parziale, no) Itiner. accesso, Descriz. interno, Docum. fotog., Studio geolog., Ricerc. mineral., Studio idrolog., Studio meteor., Ricerc. biolog., Ricerc. mediche, Ricerc. paleon., Ricerc. paleon., Notizie storic., Notizie folklor., Uso relig., Utilizz. attuale, Storia esplor.

Proprietà idriche della cavità: assorbente, emittente, corsi interni, rami fossili, termale, ghiaccio o neve

Percorribilità interna: difficoltà vertic., difficoltà idriche, altre difficoltà, occorrono corde, scale occorrenti, occorrono imbarcaz., occorrono respirat.

Pericoli: accesso pericol., alluvioni interne, franamenti interni, altro pericolo

commenti in chiaro

Gr. II di PIGNONE

PIGNONE

SP

N° 37 Li

BEVERINO 95 I SO

2° 43' 42"

44° 10' 33"

Q.= 190 m

L.= 56

Sw.=

Sv.t.=

P.= -3

D.=

Rilievo completo

GRUPPO SPELEOLOGICO LIGURE "A. ISSEL"

Catasto delle grotte Liguri



PROVINCIA DI

LA SPEZIA

No. Catasto

No. 37 LI.

Nome indigeno **GROTTA II° DI PIGNONE**Sinonimi **Cava, Grotta Favaro (?)**Comune **Pignone** Località **Pignone, riva destra Torr. Pignone**Nome del proprietario **Raffaele Bellini, Pignone**25.000 I.G.M. Tavoletta **Beverino**Foglio **95 I**Quadrante **SO**Lon. ne **3° 43' 42"**Lat. ne **44° 10' 33"**

Coord. te U.T.M.

Azimut, distanza m. **300**in direzione **N 130°**
S 50° E da **Chiesa di Pignone**Tipo di cavità **orizzontale***obliquo?**focile*

Tipo di ingresso

Quota ingresso m. **190**prof. m. **3**Lunghezza m. **56**

Larghezza max m.

min. m.

Altezza max. m.

min. m.

Sviluppo compless. con diramaz. m.

Terreno geologico **Calcare dolomitico del Retico**

Sistema idrografico

Dati paleontologici

il materiale è depositato

Rilievo **Completo in scala 1:****20/652**NOTE :*musc. int. agilloso**comat. scarse**1 facies*

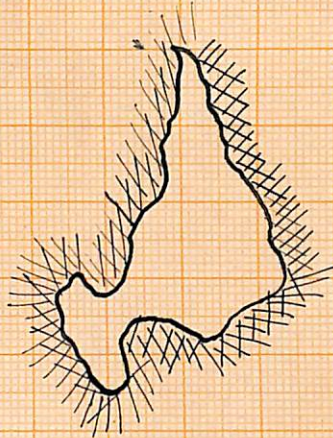
m° 37 Li

Grotta

Gayoso ~

(Pignone - La Spezia)

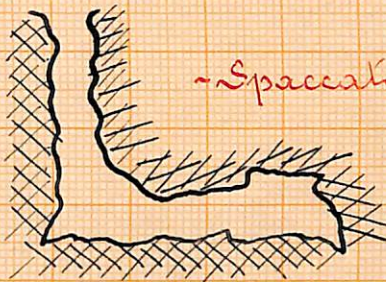
cm. 1 = m. 2.



~ Sianta ~



~ Ingresso ~



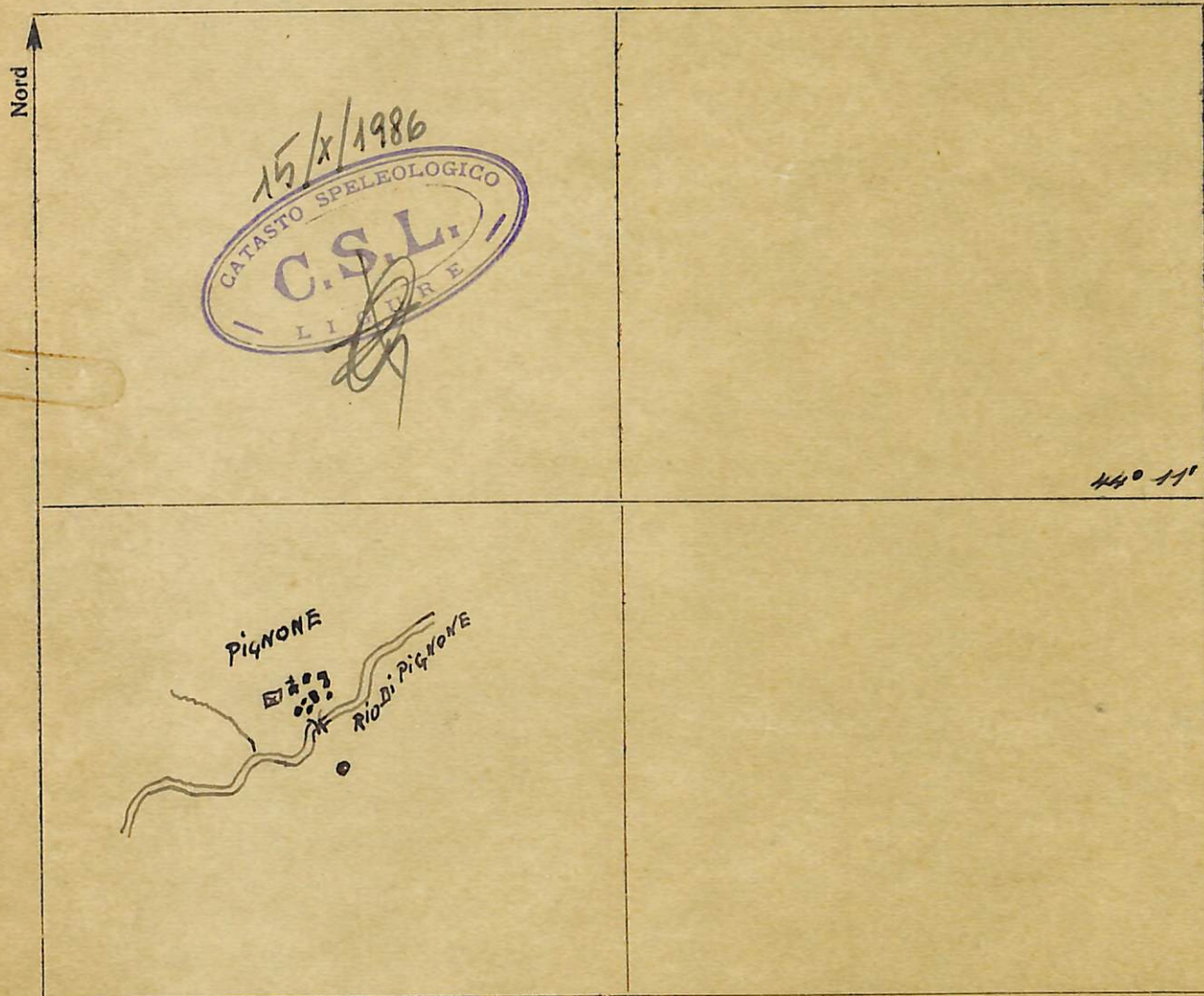
~ Spaccato ~

ISTITUTO ITALIANO DI SPELEOLOGIA - POSTUMIA

Nome della grotta: *Grotta Favaro* N. *37*

Foglio N. *95* Quadr. *I* Tav. *S.O.*

Nome della Tavoletta (25.000): *Beverino*
2° 43'



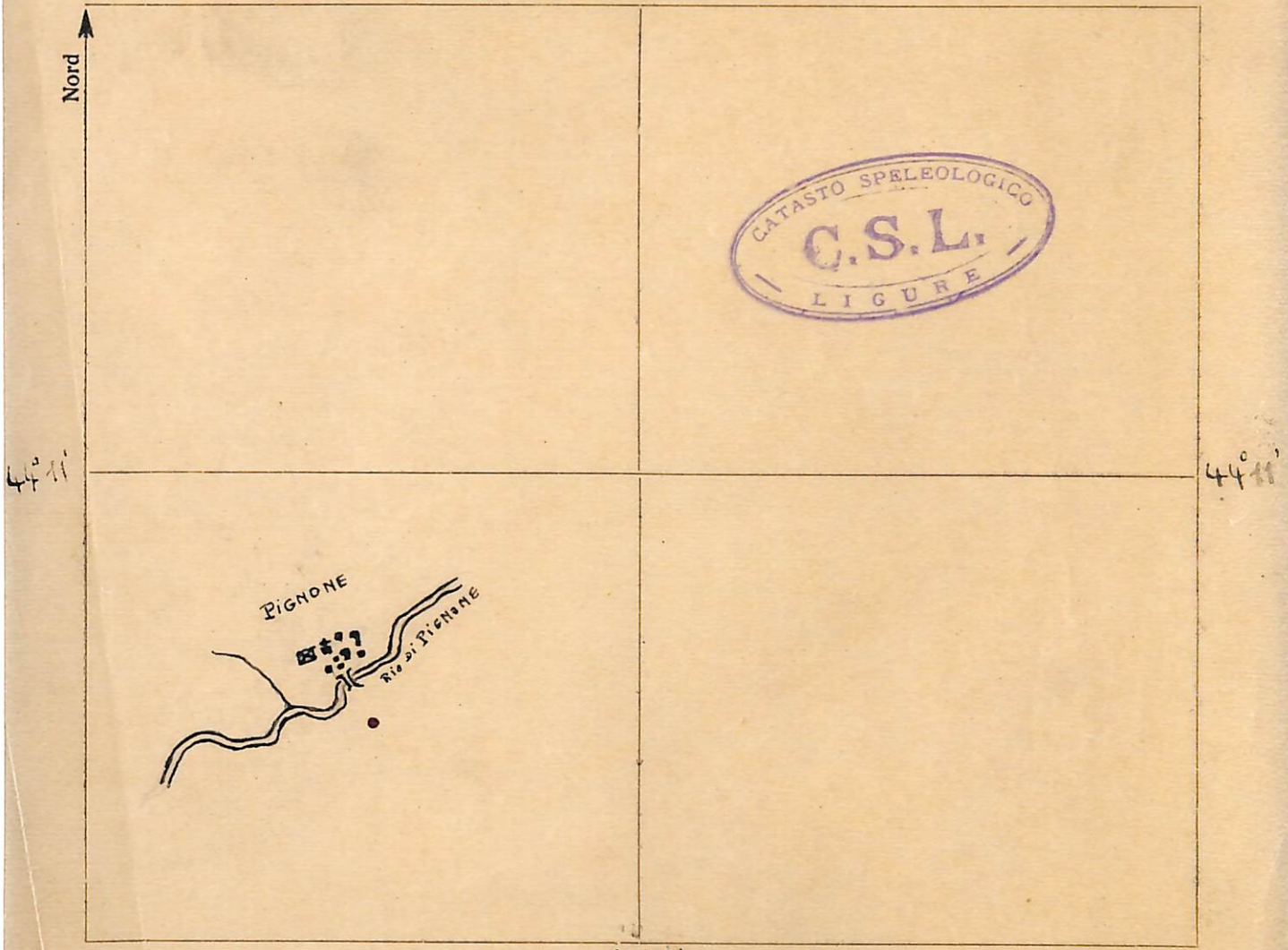
NB. Segnare in nero due o tre punti caratteristici (chiesa o quota di un monte) in prossima vicinanza della grotta e in rosso la sua posizione topografica.

ISTITUTO ITALIANO DI SPELEOLOGIA - POSTUMIA

Nome della grotta: Grotta Lavato N. 37

Foglio N. 95 Quadr. I Tav. N. 0

Nome della Tavoletta (25.000): Severino
2° 43'



NB. Segnare in nero due o tre punti caratteristici (chiesa o quota di un monte) in prossima vicinanza della grotta e in rosso la sua posizione topografica.

GROTTA N° 37Li

GROTTA II DI PIGNONE (GROTTA FAVARO)

SCHEDA PER AGGIORNAMENTO E CORREZIONE DATI

I Sigg. Anna e Luciano Briganti [redacted] e Stefano Zoia, nello ambito di ricerche biospeleologiche effettuate nelle grotte della Liguria orientale hanno rilevato che la succitata grotta necessita dell'aggiornamento e della correzione dei seguenti dati:

LOCALITA' Pignone
TAVOLETTA I.G.M. 1:25000 95 I 50 - BEVERINO
POSIZIONE Lat. N. 44° 10' 32" 5 Long. W. 2° 43' 45"
QUOTA m. 185 SVILUPPO m. / DISLIVELLO m. /

NOTA BENE -- IL DATO RIPORTATO E' QUELLO CORRETTO.

Essi fanno altresì presente di essere in possesso dell'ITINERARIO, della DESCRIZIONE DELL'INTERNO e del RILIEVO che si riserveranno di comunicare al C.S.L. non appena avranno pubblicato un lavoro nel quale dovranno comparire i succitati dati inediti. Chi tuttavia desiderasse prendere visione dello itinerario, della descrizione e del rilievo potrà farlo mettendosi in contatto con [redacted]

[redacted] Anna e Luciano Briganti - Via Anzani 4/3 - 16051 Genova - Telefono (010) 419215 ; Stefano Zoia - Salita dell'Orso 10/D/4 - 16143 Genova - Tel. (010) 881004.

GENOVA, 13. IX. 79 [Signature]

dati corretti = long e lat, quota.



13 SET. 1979



ISTITUTO ITALIANO DI SPELEOLOGIA

REGIE GROTTA DEMANIALI DI POSTUMIA

Catasto delle cavità sotterranee

N. 37 Li Regione: LIGURIA Provincia: LA SPEZIA

Nome della cavità sotterranea	GROTTA FAVARO			
Nome indigeno	CAVA			
Frazione		Comune: PIGNONE		
Località	FAVARO			
Terreno geologico		Inghiottoio, fiume, torrente lago, bacini, risorgente:	NB. Cancellare se non esiste.	
Proprietario e indirizzo	BELLANI RAFFAELE PIGNONE			
Carta topograf. al T. C. I.	25.000	Foglio No. <u>95</u> Quadr.: <u>I</u> Tavol. <u>S.O</u> Nome: <u>BEVERINO</u>		
	100.000	" " " Nome: _____		
	250.000	" " " " e No. _____ e lett. _____ del rettangolo.		
Longitudine	2° 44' 15"	Latitudine: 44° 10' 6"		
Distanza	m.: <u>180</u> / in direzione: <u>SUD</u> da: <u>Pignone</u>			
Quota ingresso		Mass. profondità: m. <u>7</u>	Lunghezza totale: m. <u>8</u>	
Profondità Pozzi di accesso, in metri	<u>5,70</u>	Profondità pozzi interni m.: _____		
Temper. aria est. C.		aria int.: _____	acqua: _____ data: _____	
Data del rilievo topografico	<u>II/8/35</u>	Pubblicato il piano: _____		
Rilevatori	<u>Festa Aldo- Bellani Gine</u>			
Provenienza della scheda	<u>GRUPPO SPELEOLOGICO LIGURE "A. ISSEL"</u>			
Redattore	<u>RAG. FESTA ALDO</u> <u>GENOVA</u>			
Annotazioni Materiale di studio rinvenuto, osservazioni di morfologia interna, ecc. Per la validità della scheda è sufficiente conoscere, oltre al nome della cavità sotterranea, la sua posizione topografica.	<div style="text-align: center;">GRAFICO SCHEMATICO</div>			





ISTITUTO ITALIANO DI SPELEOLOGIA

REGIE GROTTI DEMANIALI DI POSTUMIA



Catasto delle cavità sotterranee

N. 37 Li Regione: LIGURIA Provincia: LA SPEZIA

Nome della cavità sotterranea	GROTTA FAVARO			
Nome indigeno	CAVA			
Frazione		Comune:	PIGNONE	
Località	FAVARO			
Terreno geologico		Inghiottitoio, fiume, torrente lago, bacini, risorgente:	NB. Cancellare se non esiste.	
Proprietario e indirizzo	BELLANI RAFFAELE PIGNONE			
Carta topograf. al T. C. I.	25.000	Foglio No. 95 Quadr.: I Tavol. S.0 Nome: BEVERINO		
	100.000	” ” Nome:		
	250.000	” ” ” e No. e lett. del rettangolo.		
Longitudine	2° 44' 15"	Latitudine:	44° 10' 6"	
Distanza	m.: 180 in direzione: SUD da: Pignone			
Quota ingresso		Mass. profondità: m. 7	Lunghezza totale: m. 8	
Profondità Pozzi di accesso, in metri	5,70	Profondità pozzi interni m.:		
Temper. aria est. C.		aria int.:	acqua: data:	
Data del rilievo topografico	II/8/35	Pubblicato il piano:		
Rilevatori	Festa Aldo- Bellani Gino			
Provenienza della scheda	GRUPPO SPELEOLOGICO LIGURE "A. ISSEL"			
Redattore	RAG. FESTA ALDO GENOVA			
Annotazioni Materiale di studio rinvenuto, osservazioni di morfologia interna, ecc. Per la validità della scheda è sufficiente conoscere, oltre al nome della cavità sotterranea, la sua posizione topografica.	GRAFICO SCHEMATICO			

LETTERATURA:

15/x/1986





REGIE GROTTA DEMANIALI DI POSTUMIA
ISTITUTO ITALIANO DI SPELEOLOGIA

Catasto delle cavità naturali sotterranee d'Italia

24

N. 37 Regione: LIGURIA Provincia: LA SPEZIA

Nome della cavità sotterranea	GROTTA FAVARO		
Nome indigeno	CAVA		
Frazione		Comune:	PIGNONE
Località	FAVARO		
Terreno geologico		Inghiottitoio, fiume, torrente, lago, bacini, risorgente:	NB. Cancellare se non esiste.
Proprietario e indirizzo	BELLANI RAFFAELE PIGNONE		
Carta topograf. al	25.000	Foglio No. <u>95</u>	Quadr.: <u>I</u> Tavol.: <u>S.O.</u> Nome: <u>BEVERINO</u>
	100.000	" "	Nome:
	250.000 T. C. I.	" "	" " " " e No. e lett. del rettangolo.
Longitudine	2°44'15" W M. Mario		Latitudine: 44°10'63
Distanza	m.: <u>180</u> in direzione: <u>SUD</u> da: <u>PIGNONE</u>		
Quota ingresso sul livello del mare		Mass. profondità: m. <u>7</u>	Lunghezza totale: m. <u>8</u>
Profondità Pozzi di accesso, in metri	m. <u>5:70</u>	Profondità pozzi interni m.: <u>////////</u>	
Temperature	aria est.:	aria int.:	acqua: data:
Data del rilievo topografico	<u>II/8/1935</u>		Publicato il piano:
Rilevatori	<u>FESTA ALDO, BELLANI GINO</u>		
Provenienza della scheda	<u>GRUPPO SPELEOLOGICO LIGURE "A. ISSEL"</u>		
Redattore	<u>RAG. FESTA ALDO</u>		<u>GENOVA.</u>
Annotazioni Materiale di studio rinvenuto, osservazioni di morfologia, interna ecc. Per la validità della scheda è necessario conoscere, oltre al nome della cavità sotterranea, la sua posizione topografica.	GRAFICO SCHEMATICO		



89 bis

Pignone (Spezia) Gr. di
A 200 m. a levante di Pignone
con bocca larghissima -
tortuosa ed estesa (Caselli)

Lin. 37

Schedari: Beuse

4/10/69

Mingant.
Pedestri

Aggiornamento secondo Lucido:
 $2^{\circ} 43' 44''$ // $44^{\circ} 10' 29''$

Merita Tuttavia un ulteriore
aggiornamento.



RR. GROTTA DEMANIALI DI POSTUMIA

ISTITUTO ITALIANO DI SPELEOLOGIA

CATASTO DELLE CAVITÀ SOTTERRANEE

Regione: Liguria

No. 37 di Cat.

Grotta Favaro

